



PEMERINTAH KABUPATEN LAMONGAN  
**DINAS KESEHATAN**

# **PROFIL KESEHATAN KABUPATEN LAMONGAN**

TAHUN 2020



PEMERINTAH KABUPATEN LAMONGAN  
**DINAS KESEHATAN KABUPATEN LAMONGAN**  
Jl. Dr. Wahidin Sudirohusodo 57  
LAMONGAN

2021

# KATA PENGANTAR

Puji syukur kami panjatkan kehadirat Allah Subhanahu wa Ta'ala, bahwa buku profil Kesehatan Kabupaten Lamongan Tahun 2020 ini dapat diterbitkan setelah beberapa lama berproses dalam penyusunannya. Disadari sepenuhnya bahwa penyusunan buku Profil Kesehatan ini membutuhkan waktu yang tidak sebentar karena beberapa kendala dalam pengelolaan data dan informasi di tingkat Puskesmas dan juga di tingkat Kabupaten serta dikarenakan proses penyusunan atau pengumpulannya juga belum sepenuhnya memanfaatkan sarana elektronik/teknologi informasi.

Atas terbitnya Buku Profil Kesehatan Kabupaten Lamongan Tahun 2020, kami memberikan apresiasi dan ucapan terima kasih kepada Kepala Puskesmas dan jajarannya, Kepala Badan Pusat Statistik Kabupaten Lamongan dan jajarannya, Tim Penyusun Profil Kesehatan di Lingkungan Dinas Kesehatan Kabupaten Lamongan yang telah berupaya memberikan kontribusinya, serta kepada semua pihak yang telah membantu memberikan data dan informasi guna penyusunan buku Profil Kesehatan ini.

Di tahun mendatang, kiranya Buku Profil Kesehatan dapat diterbitkan lebih awal dengan memuat data dan informasi berkualitas, serta tetap memperhatikan kedalaman analisis konsistensi datanya, sehingga buku Profil Kesehatan ini dapat dijadikan rujukan penting dan utama dalam proses manajemen pembangunan kesehatan khususnya di Kabupaten Lamongan.

Semoga Profil Kesehatan Kabupaten Lamongan Tahun 2020 ini dapat bermanfaat bagi semua pihak, baik dilingkungan Pemerintahan, Akademisi, organisasi profesi, swasta serta masyarakat umum yang membutuhkan informasi di bidang kesehatan. Kami tetap mengharapkan kritik, saran atau masukan dari para pembaca guna penyempurnaan Profil Kesehatan di masa datang.

Lamongan, Mei 2021

**KEPALA DINAS KESEHATAN  
KABUPATEN LAMONGAN**



**di TAUEK HIDAYAT**  
Pemuda Utama Muda

NIP. 19630702 198903 1 012

# DAFTAR ISI

KATA PENGANTAR .....	II
DAFTAR ISI.....	III
DAFTAR GAMBAR .....	VI
BAB I DEMOGRAFI .....	1
1.1 Kondisi Geografis Wilayah Kabupaten Lamongan .....	1
1.1.2 Wilayah Administrasi.....	4
1.2 Kependudukan .....	5
BAB II SARANA KESEHATAN .....	7
2.1 UPAYA KESEHATAN BERSUMBERDAYA MASYARAKAT (UKBM) .....	7
2.2 PUSKESMAS .....	8
2.3 RUMAH SAKIT.....	9
2.4 BALAI PENGOBATAN/KLINIK .....	10
2.5 SARANA KEFARMASIAN DAN ALAT KESEHATAN .....	10
2.5.1 Ketersediaan Obat.....	10
2.5.2 Sarana Farmasi dan Perbekalan Kesehatan.....	11
BAB III TENAGA KESEHATAN .....	12
3.1 TENAGA KESEHATAN .....	12
3.2 RASIO TENAGA KESEHATAN .....	13
3.2.1 Jumlah dan Rasio Tenaga Medis (dokter umum, spesialis, dokter gigi dan dokter gigi spesialis) di Sarana Kesehatan.....	13
3.2.2 Jumlah dan Rasio Tenaga Kebidanan di sarana Kesehatan .....	13
3.2.3 Jumlah dan Rasio Tenaga Keperawatan di sarana Kesehatan .....	14
BAB IV PEMBIAYAAN KESEHATAN.....	15
4.1 Alokasi Anggaran Kesehatan Tahun Anggaran 2020.....	15
4.2 Jaminan Kesehatan Nasional .....	15
4.3 Pemanfaatan Dana Desa untuk Kesehatan.....	16
BAB V KESEHATAN KELUARGA.....	17
5.1 KESEHATAN IBU.....	17
5.1.1 Angka Kematian Ibu .....	17
5.1.2 Pelayanan Kesehatan Ibu Hamil.....	17
5.1.3 Ibu Hamil yang mendapatkan Tablet Fe .....	18
5.1.4 Pelayanan Kesehatan Ibu Bersalin .....	19
5.1.5 Pelayanan Nifas .....	19
5.1.6 Pelayanan Komplikasi Kebidanan .....	20



BAB VII KESEHATAN LINGKUNGAN .....	36
7.1 PELAYANAN KESEHATAN LINGKUNGAN DAN SANITASI DASAR .....	36
7.2 PENYELENGGARAAN AIR MINUM .....	36
7.3 KEAMANAN PANGAN .....	37
BAB VIII PENUTUP .....	38

# DAFTAR GAMBAR

<b>Gambar 1.1</b> Peta Kabupaten Lamongan.....	2
<b>Gambar 1.2</b> PIRAMIDA PENDUDUK KABUPATEN LAMONGAN TAHUN 2020 .....	6
<b>Gambar 2.1</b> Proporsi Strata Posyandu di Kabupaten Lamongan Tahun 2020 .....	7
<b>Gambar 2.2</b> Grafik Kunjungan Rawat Jalan Puskesmas di Kabupaten Lamongan Tahun 2020.....	8
<b>Gambar 2.3</b> Grafik Kunjungan Rawat Inap Puskesmas di Kabupaten Lamongan Tahun 2020.....	9
Gambar 3.1 Jumlah Tenaga Medis di Kabupaten Lamongan Tahun 2020.....	13
<b>Gambar 4.1</b> Cakupan Kepemilikan Jaminan Kesehatan Penduduk di Kabupaten Lamongan Tahun 2020 .....	16
Gambar 4.2 Persentase Desa yang memanfaatkan Dana Desa di Kabupaten Lamongan Tahun 2020 .....	16
<b>Gambar 5.1</b> Cakupan Pertolongan Persalinan Linakes per UPT Puskesmas di Kabupaten Lamongan Tahun 2020 .....	19
Gambar 5.2 Cakupan Penanganan Komplikasi Kebidanan per UPT Puskesmas di Kabupaten Lamongan Tahun 2020 .....	20
<b>Gambar 5.3</b> Proporsi Bayi Mendapatkan Imunisasi berdasarkan Jenis Imunisasi di Kabupaten Lamongan .....	23
<b>Gambar 5.4</b> Diagram Desa/Kelurahan UCI di Kabupaten Lamongan Tahun 2020 .....	25

# **BAB I**

## **DEMOGRAFI**

### **1.1 Kondisi Geografis Wilayah Kabupaten Lamongan**

Kabupaten Lamongan merupakan salah satu dari 38 Kabupaten/Kota di Propinsi Jawa Timur. Kabupaten Lamongan terletak di antara 6° 51' 54" sampai dengan 7° 23' 6" Lintang Selatan dan antara 112° 4' 41" sampai dengan 112° 33' 12" Bujur Timur, dengan luas wilayah 1.812,80 Km<sup>2</sup> atau 181.280 Ha yang sebagian terdiri dari daratan rendah serta dibelah oleh Sungai Bengawan Solo yang panjangnya ± 65 Km<sup>2</sup> dan memiliki pantai sepanjang ± 47 Km<sup>2</sup>.

Batas wilayah Kabupaten Lamongan sebagai berikut :

1. Sebelah Utara : Laut Jawa
2. Sebelah Timur : Kabupaten Gresik
3. Sebelah Selatan : Kabupaten Jombang dan Mojokerto
4. Sebelah Barat : Kabupaten Bojonegoro dan Tuban

Secara administratif, Kabupaten Lamongan terbagi atas 27 Kecamatan, 12 Kelurahan, 462 Desa dan Dusun sebanyak 1.432 Dusun.

Gambar 1.1 Peta Kabupaten Lamongan



Kecamatan yang paling luas wilayahnya adalah Kecamatan Sambeng yaitu 195,44 Km<sup>2</sup>. Sedangkan Kecamatan dengan luas wilayah paling kecil adalah Kecamatan Maduran dengan luas 30,15 Km<sup>2</sup>.

Kondisi topografi Kabupaten Lamongan dapat ditinjau dari ketinggian wilayah di atas permukaan laut dan kelerengan lahan. Kabupaten Lamongan terdiri dari daratan rendah dan bonorowo dengan tingkat ketinggian 0-25 meter seluas 50,17%, sedangkan ketinggian 25-100 meter seluas 45,68%, selebihnya 4,15% berketinggian di atas 100 meter di atas permukaan laut. Dengan panjang garis pantai sepanjang 47 Km, maka wilayah perairan laut bila dihitung 4 mil dari garis pantai kearah laut Kabupaten Lamongan adalah seluas 302,5 Km.



Dilihat dari tingkat kemiringan tanahnya, wilayah Kabupaten Lamongan merupakan wilayah yang relatif datar, karena hampir 72,45% lahannya adalah datar atau dengan tingkat kemiringan 0-2% yang tersebar di Kecamatan Lamongan, Deket, Turi, Sekaran, Tikung, Pucuk, Sukodadi, Babat, Kalitengah, Karanggeneng, Glagah, Karangbinangun, Mantup, Sugio, Kedungpring, Sebagian Bluluk, Modo Dan Sambeng, sedangkan hanya sebagian kecil dari wilayahnya sangat curam, atau kurang dari 1% (0,16%) yang mempunyai tingkat kemiringan lahan 40% lebih.

Klimatologi Kabupaten Lamongan adalah daerah dengan iklim tropis yang dapat dibedakan atas dua (2) musim, yaitu musim penghujan dan musim kemarau. Curah hujan tertinggi terjadi pada bulan Desember sampai dengan April. Sedangkan untuk bulan yang lain curah hujan relatif rendah.

Luas Wilayah Kabupaten Lamongan 1.812,80 km<sup>2</sup> atau setara dengan 181.280 ha, terdiri dari daratan rendah berawal dengan ketinggian 0 – 25 m seluas 50,17 % dari luas Kabupaten Lamongan, daratan ketinggian 25 – 100 m seluas 45,68 % dan sisanya 4,15 % merupakan daratan dengan ketinggian di atas 100 m. Secara garis besar wilayah Kabupaten Lamongan dibedakan menjadi tiga karakteristik :

1. Bagian tengah-selatan, merupakan daratan rendah yang relatif subur, membentang dari kecamatan Kedungpring, Babat, Sagio, Sukodadi, Pucuk, Sarirejo dan Kembangbahu.
2. Bagian Selatan dan Utara, merupakan daerah pegunungan kapur bebatuan, tingkat kesuburan tanahnya katagori sedang, mulai dari Kecamatan Mantup, Sambeng, Ngimbang, Bluluk, Sukorame, Modo, Brondong, Paciran dan Solokuro.
3. Bagian tengah – Utara, merupakan daratan Bonorowo, mulai dari Kecamatan Sekaran, Maduran, Laren, Karanggeneng, Kalitengah, Turi, Karangbinangun dan Glagah.

### **1.1.1 Iklim**

Ditinjau dari keadaan iklim, wilayah Kabupaten Lamongan tergolong beriklim tropis. Musim penghujan terjadi antara bulan Nopember sampai dengan April, sedangkan musim kemarau terjadi antara bulan Mei Sampai dengan Oktober. Temperatur suhu udara rata – rata 20 - 32<sup>o</sup> C.

### 1.1.2 Wilayah Administrasi

<b>NO</b>	<b>Kecamatan</b>	<b>Ibu Kota Kecamatan</b>	<b>Jarak ke Ibukota kabupataen (km)</b>
<b>1</b>	<b>2</b>	<b>3</b>	<b>4</b>
1	Sukorame	Sukorame	51
2	Bluluk	Bluluk	41
3	Ngimbang	Sendangrejo	39
4	Sambeng	Ardirejo	31
5	Mantup	Mantup	19
6	KembangBahu	Kembangbahu	14
7	Sugio	Sugio	17
8	Kedungpring	Kedungpring	29
9	Modo	Mojorejo	37
10	Babat	Bedahan	27
11	Pucuk	Pucuk	17
12	Sukodadi	Sukodadi	11
13	Lamongan	Lamongan	0
14	Tikung	Bakalanpule	8
15	Sarirejo	Dermolemaabang	14
16	Deket	Deketwetan	4
17	Glagah	Glagah	14
18	Karangbinangun	Samboppingiran	16
19	Turi	Sukoanyar	6
20	Kalitengah	Dibee	25
21	Karanggeneng	Karangeneng	24
22	Sekaran	Bulutengger	22
23	Maduran	Maduran	27
24	Laren	Gampangsejati	36
25	Solokuro	Panyaman	39
26	Paciran	Paciran	44
27	Brondong	Brondong	50

## 1.2 Kependudukan

Berdasarkan data hasil proyeksi Badan Pusat Statistik Kabupaten Lamongan, jumlah penduduk Kabupaten Lamongan pada tahun 2020 tercatat sebesar 1.189.380 jiwa dengan rincian jumlah penduduk laki-laki 578.113 jiwa dan penduduk perempuan 611.267 jiwa, dengan tingkat kepadatan 656.1 jiwa per km<sup>2</sup>. Puskesmas yang memiliki kepadatan penduduk tertinggi adalah Puskesmas Paciran yaitu sebesar 2117,7 jiwa per km<sup>2</sup> dan Puskesmas dengan kepadatan penduduk terendah Puskesmas Sambeng yaitu 244,7 jiwa per km<sup>2</sup>. Dari wilayah kerja Puskesmas tercatat yang memiliki jumlah penduduk tertinggi adalah Puskesmas Paciran yaitu sebesar 101.416 jiwa, sedangkan Puskesmas dengan jumlah penduduk terendah Puskesmas Sukorame yaitu 20.477 jiwa.

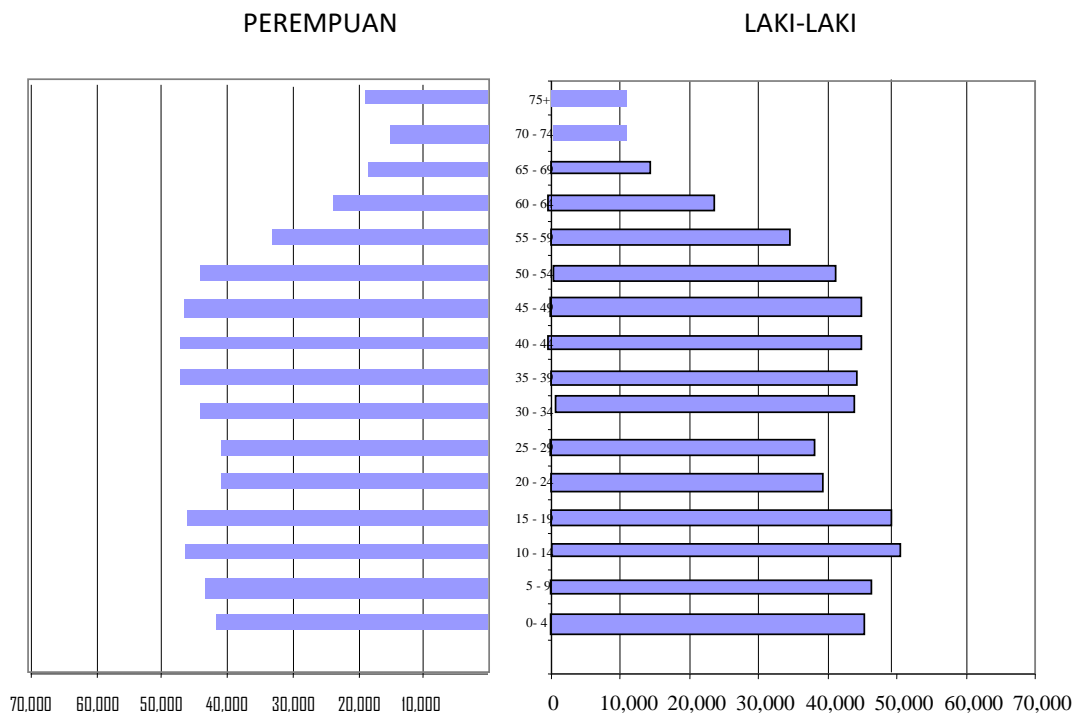
Komposisi penduduk Kabupaten Lamongan menurut kelompok umur, menunjukkan bahwa penduduk yang berusia muda laki-laki (0-14 tahun) sebesar 140.169 jiwa (24,24%) sedangkan penduduk yang berusia muda perempuan sebesar 132.879 jiwa (21,73%), yang berusia produktif laki-laki (15-64 tahun) sebesar 400.116 jiwa (69,21%) sedangkan berusia produktif perempuan (15 – 64 tahun ) sebesar 422.513 (69,12%), dan yang berusia tua laki-laki ( $\geq$  65 tahun) sebesar 37.818 (6,54% ) sedangkan yang berusia tua perempuan ( $\geq$  65 tahun) sebesar 55.878 (9,14%).

Indikator penting terkait distribusi penduduk menurut umur yang sering digunakan untuk mengetahui produktivitas penduduk yaitu Angka Beban Tanggungan atau *Dependency Ratio*. Angka beban tanggungan adalah angka yang menyatakan perbandingan antara banyaknya orang berumur tidak produktif (belum produktif/umur dibawah 15 tahun dan tidak produktif lagi/umur di atas 65 tahun ke atas). Angka ini dapat digunakan sebagai indikator yang secara kasar dapat menunjukkan keadaan ekonomi suatu negara. Semakin tinggi persentase dependency ratio menunjukkan semakin tinggi beban yang harus di tanggung penduduk yang produktif untuk membiayai hidup penduduk yang belum produktif dan sudah tidak produktif lagi. Sedangkan persentase dependency ratio yang semakin rendah menunjukkan semakin rendahnya beban yang ditanggung penduduk yang produktif untuk membiayai penduduk yang belum produktif dan tidak produktif lagi.

Dengan demikian maka Angka Beban Tanggungan (*Dependency Ratio*) penduduk Kabupaten Lamongan pada tahun 2020 sebesar 44,58.

Jumlah penduduk laki-laki relatif seimbang dibandingkan penduduk perempuan, yaitu masing-masing sebesar 578.113 jiwa penduduk laki-laki dan 611.267 jiwa penduduk perempuan. Jika dilihat berdasarkan rasio menurut jenis kelamin adalah sebesar 94,6.

**Gambar 1.2** PIRAMIDA PENDUDUK KABUPATEN LAMONGAN  
TAHUN 2020



## **BAB II**

# **SARANA KESEHATAN**

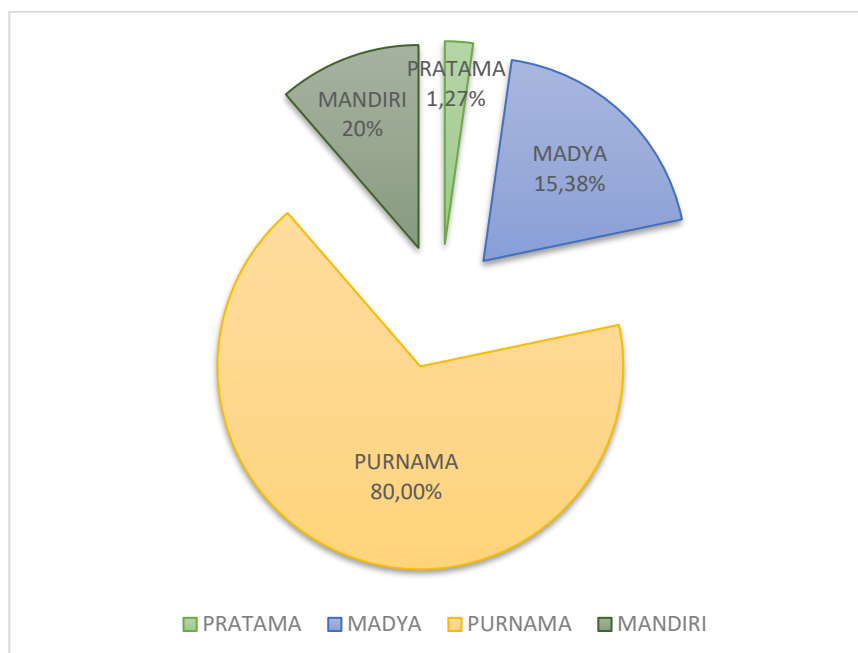
### **2.1 UPAYA KESEHATAN BERSUMBERDAYA MASYARAKAT (UKBM)**

Posyandu merupakan salah satu bentuk Upaya Kesehatan Berbasis Masyarakat (UKBM) yang dikelola dan diselenggarakan dari, oleh, untuk dan bersama masyarakat dalam penyelenggaraan pembangunan kesehatan guna memberdayakan masyarakat dan memberikan kemudahan kepada masyarakat dalam memperoleh pelayanan kesehatan dasar/sosial dasar untuk mempercepat penurunan Angka Kematian Ibu dan Angka Kematian Bayi.

Posyandu merupakan wadah pemberdayaan masyarakat yang dibentuk melalui musyawarah mufakat di desa/kelurahan dan dikelola oleh Pengelola Posyandu, yang dikukuhkan dengan keputusan kepala desa/lurah. Dalam penyelenggaraan pembangunan kesehatan posyandu dikelompokkan menjadi 4 strata yaitu posyandu pratama, posyandu madya, posyandu purnama dan posyandu mandiri.

Kabupaten Lamongan mempunyai jumlah Posyandu sampai dengan akhir tahun 2020 sebanyak 1.745 Posyandu dengan jumlah Posyandu Aktif sebanyak 1.366 Posyandu (78,30%) dengan Rasio Posyandu sebesar 2 Posyandu per 100 balita. (Tabel 10)

**Gambar 2.1** Proporsi Strata Posyandu di Kabupaten Lamongan Tahun 2020

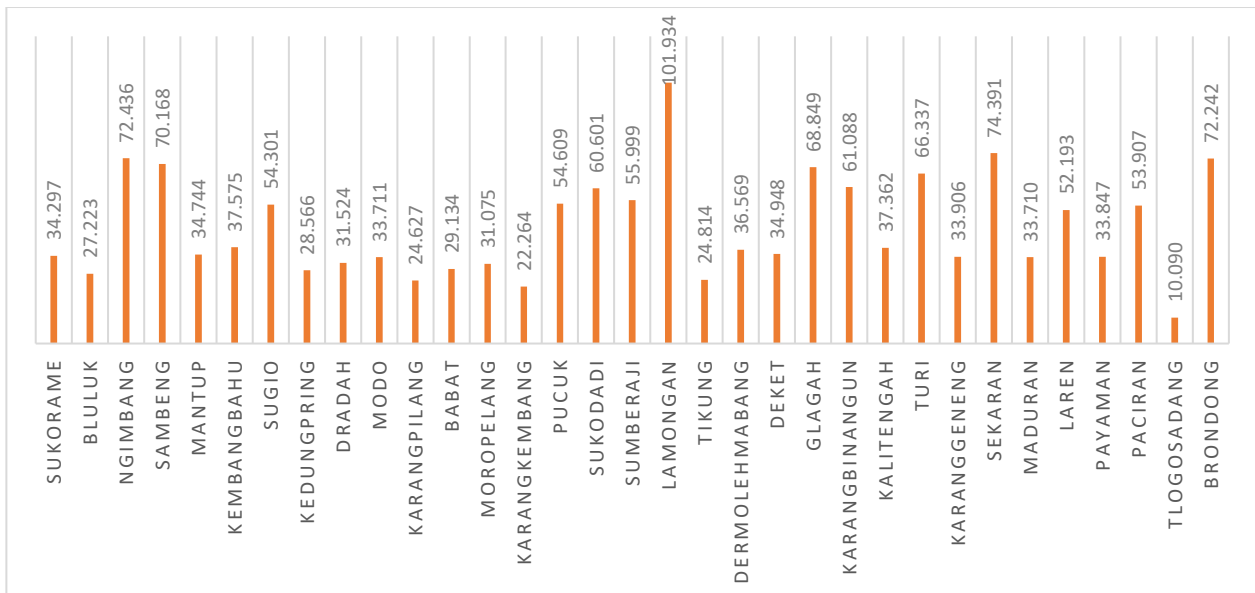


## 2.2 PUSKESMAS

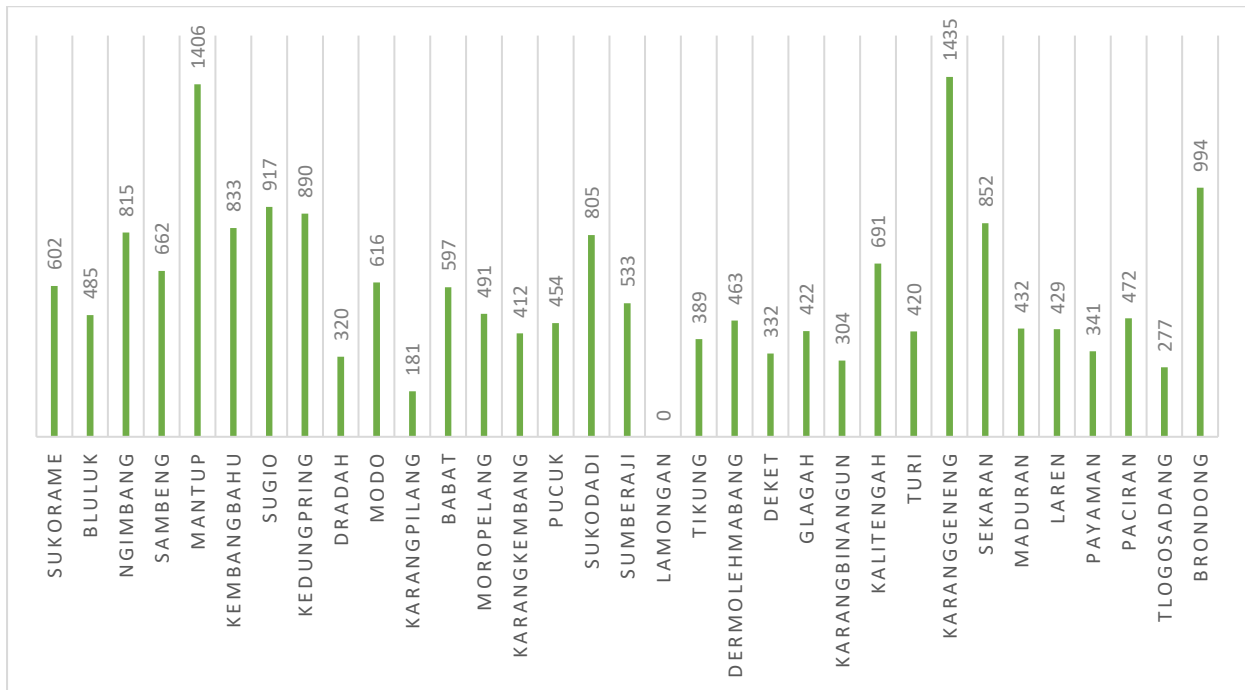
Puskesmas adalah fasilitas kesehatan yang menyelenggarakan upaya kesehatan masyarakat dan upaya kesehatan perseorangan tingkat pertama, dengan lebih mengutamakan upaya promotif dan preventif untuk mencapai derajat kesehatan masyarakat yang setinggi-tingginya.

Upaya kesehatan perseorangan tingkat pertama dilaksanakan dalam beberapa bentuk, diantaranya rawat jalan dan rawat inap. Pada tahun 2020 jumlah masyarakat yang memanfaatkan pelayanan Puskesmas sebanyak 2.461.219 untuk rawat jalan dan 117.769 untuk rawat inap.

**Gambar 2.2** Grafik Kunjungan Rawat Jalan Puskesmas di Kabupaten Lamongan Tahun 2020



**Gambar 2.3** Grafik Kunjungan Rawat Inap Puskesmas di Kabupaten Lamongan Tahun 2020



## 2.3 RUMAH SAKIT

Rumah sakit adalah lembaga pelayanan kesehatan yang menyelenggarakan pelayanan kesehatan secara paripurna yang menyediakan pelayanan rawat inap, rawat jalan dan gawat darurat.

Rumah sakit merupakan sarana pelayanan kesehatan, tempat berkumpulnya orang sakit maupun orang sehat, atau dapat menjadi tempat penularan penyakit serta memungkinkan terjadinya pencemaran lingkungan dan gangguan kesehatan.

Rumah sakit sebagai salah satu penyelenggara kesehatan telah mengalami banyak kemajuan, dimana salah satunya dapat dilihat dari jumlah rumah sakit yang semakin bertambah. Indikator yang digunakan untuk menilai perkembangan sarana rumah sakit (RS) antara lain dengan melihat perkembangan fasilitas perawatan yang biasanya diukur dengan jumlah rumah sakit dan tempat tidurnya serta dengan rasio terhadap jumlah penduduk.

Jumlah seluruh RS di Kabupaten Lamongan pada tahun 2020 sebanyak 13 Puskesmas dengan rincian RSUD 2 buah, RS Khusus sebanyak 2 buah, dan RS Swasta 9 buah.

## **2.4 BALAI PENGOBATAN/KLINIK**

Klinik adalah fasilitas pelayanan kesehatan yang menyelenggarakan dan menyediakan pelayanan medis dasar dan atau spesialisik, diselenggarakan oleh lebih dari satu jenis tenaga kesehatan dan dipimpin oleh tenaga medis (Permenkes RI No. 9, 2014).

Jumlah seluruh klinik di Kabupaten Lamongan sebanyak 63 buah dengan 20 klinik rawat jalan dan 43 klinik rawat inap.

## **2.5 SARANA KEFARMASIAN DAN ALAT KESEHATAN**

### **2.5.1 Ketersediaan Obat**

Berdasarkan Undang-undang Nomor Nomor 36 Tahun 2009 tentang Kesehatan, obat adalah bahan atau paduan bahan-bahan yang digunakan untuk mempengaruhi atau menyelidiki sistem fisiologi atau keadaan patologi dalam rangka penetapan diagnosis, pencegahan, penyembuhan pemulihan, peningkatan kesehatan dan kontrasepsi termasuk produk biologi. Obat merupakan salah satu komponen yang tak tergantikan dalam pelayanan kesehatan. Sesuai dengan yang tertuang dalam Kebijakan Obat Nasional Tahun 2006, dalam rangka upaya pelayanan kesehatan, ketersediaan obat dalam jenis yang lengkap, jumlah yang cukup, terjamin khasiatnya, aman, efektif dan bermutu, dengan harga terjangkau serta mudah diakses adalah sasaran yang harus dicapai. Maka dari itu, dalam hal ini, Pemerintah memiliki kewajiban untuk turut serta menjamin ketersediaan obat yang ada di wilayah kerjanya masing-masing, salah satunya adalah ketersediaan obat yang ada di pelayanan kesehatan tingkat dasar milik pemerintah yaitu Pemerintah.

Dalam rangka mengevaluasi tingkat ketersediaan obat dan vaksin dalam satu wilayah, maka disusunlah suatu alat atau *tools* yang dapat digunakan untuk mengukur nilai ketersediaan obat dan vaksin yang ada. Adapun alat ukur ketersediaan obat dan vaksin ini mengalami perubahan dari alat ukur sebelumnya. Perubahan yang ada yaitu dalam hal cara perhitungan nilai ketersediaan obat dan vaksin serta jumlah item obat dan vaksin yang diukur. Adapun semula evaluasi dilakukan dengan cara menghitung persentase dari perbandingan jumlah obat dan vaksin yang dibutuhkan di sarana IFK (Instalasi Farmasi Kabupaten/Kota) dengan jumlah obat dan vaksin yang tersedia di sarana IFK (Instalasi Farmasi Kabupaten/Kota) dalam satu tahun untuk 144 item obat, sedangkan saat ini evaluasi dilakukan dengan cara menghitung persentase dari penilaian terhadap obat dan vaksin yang tersedia di sarana FKTP (Fasilitas Kesehatan Tingkat Pertama, dalam hal ini melalui Puskesmas) dibanding obat dan vaksin yang diharapkan tersedia di sarana FKTP (Fasilitas Kesehatan Tingkat Pertama, dalam hal



ini melalui Puskesmas). Persentase ketersediaan obat dan vaksin Puskesmas di Kabupaten Lamongan mencapai 100%.

### 2.5.2 Sarana Farmasi dan Perbekalan Kesehatan

Sarana farmasi dan perbekalan kesehatan tergolong menjadi 3 (tiga) kategori antara lain :

Sarana produksi, meliputi : Industri Farmasi, Industri Obat Tradisional, Industri Ekstrak Bahan Alam (IEBA), Usaha Mikro Obat Tradisional (UMOT), industri Kosmetika, Industri Alat Kesehatan, Industri Perbekalan Kesehatan Rumah Tangga (PKRT), Pangan Industri Rumah Tangga (P-IRT).

Sarana distribusi, meliputi : Pedagang Besar Farmasi (PBF)

Sarana pelayanan, meliputi : apotek dan toko obat.

Sarana farmasi dan perbekalan di Kabupaten Lamongan tahun 2018 seperti terlihat pada tabel dibawah ini :

**Tabel 2.1** Jumlah Sarana Farmasi dan Perbekalan Kesehatan di Kabupaten Lamongan Tahun 2020

No.	Sarana	Jumlah Sarana
1.	Industri Farmasi	0
2.	Industri Obat Tradisional	0
3.	Usaha Mikro Obat Tradisional	0
4.	Produksi Alat Kesehatan	0
5.	Pedagang Besar Farmasi	0
6.	Apotek	103
7.	Apotek PRB	8
8.	Toko Obat	10

# **BAB III**

## **TENAGA KESEHATAN**

### **3.1 TENAGA KESEHATAN**

Sumber daya manusia kesehatan merupakan bagian penting dari Upaya peningkatan Pembangunan Kesehatan. Dalam Undang-undang Nomor 23 Tahun 2014 tentang pembangunan peran pusat dan daerah dibidang Sumber daya manusia kesehatan pemerintah daerah memegang peranan penting dalam mengatur perencanaan dan pengembangan SDM Kes untuk UKM dan UKP Daerah Provinsi. Dalam hal menjamin ketersediaan tenaga kesehatan disebutkan pada Perda Nomor 7 Tahun 2014 pasal 7 ayat 2, bahwa ketersediaan dan kebutuhan tenaga kesehatan dilakukan melalui pemetaan dengan cara penfataan, pengkajian, atau dengan sistem informasi manajemen tenaga kesehatan. Menurut Undang-undang Nomor 36 tahun 2014 tentang tenaga kesehatan menyatakan bahwa tenaga kesehatan merupakan bagian dari SDM kesehatan, terdiri dari :

1. Tenaga medis (dokter, dokter gigi, dokter spesialis dan dokter gigi sesialis)
2. Tenaga psikologi klinis
3. Tenaga keperawatan
4. Tenaga kebidanan
5. Tenaga kefarmasian (apoteker, teknis kefarmasian)
6. Tenaga kesehatan masyarakat (epidemiologi kesehatan, promosi kesehatan dan ilmu perilaku, pembimbing kesehatan kerja, administrasi dan kebijakan kesehatan, biostatik dan kependudukan, tenaga kesehatan reproduksi dan keluarga)
7. Tenaga kesehatan lingkungan (tenaga sanitasi lingkungan, entomologi kesehatan, mikrobiologi kesehatan)
8. Tenaga gizi (nutrisionis dan dietisien)
9. Tenaga keterampilan fisik (fisioterapis, okupasi terapis, terapis wicara, dan akupunktur)
10. Tenaga keteknisan medis (perekam medis dan informasi kesehatan, teknik kardiovaskuler, teknisi pelayanan darah, reflaksionis optisien/optometris, teknisi gigi, pinata anestesi, terapis gigi dan mulut, dan audilogist)
11. Tenaga teknik biomedika (radiografer, elektromedis, ahli teknologi laboratorium medik, fisikawan medik, radioterapis dan ortotik prostetik)

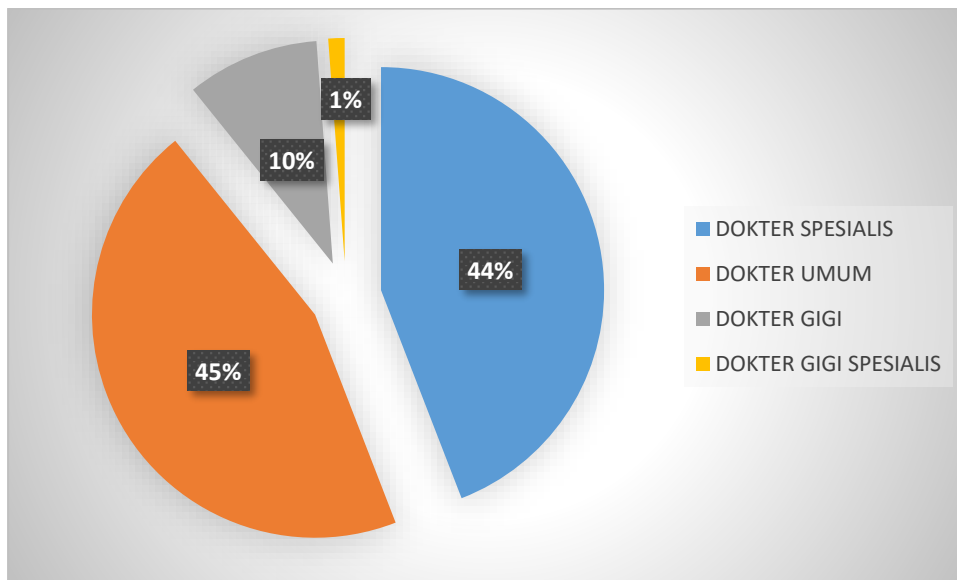
12. Tenaga kesehatan tradisional (tradisional ramuan dan tradisional ketrampilan)
13. Jenis kesehatan lainnya.

### 3.2 RASIO TENAGA KESEHATAN

#### 3.2.1 Jumlah dan Rasio Tenaga Medis (dokter umum, spesialis, dokter gigi dan dokter gigi spesialis) di Sarana Kesehatan

Untuk memenuhi kebutuhan tenaga medis yang ada di Kabupaten Lamongan pada tahun 2020 ada sebanyak 455 dokter umum dan spesialis dengan rasio 38,3 terhadap 100.000 penduduk. Sedangkan untuk dokter gigi dan dokter gigi spesialis sebanyak 49 orang dengan rasio 3,86 terhadap 100.000 penduduk.

Gambar 3.1 Jumlah Tenaga Medis di Kabupaten Lamongan Tahun 2020



#### 3.2.2 Jumlah dan Rasio Tenaga Kebidanan di sarana Kesehatan

Sesuai dengan pertumbuhan SDM di masyarakat dewasa ini maka masyarakat sudah dapat mengerti tentang masalah kesehatan, sehingga mereka dapat memilih pelayanan terdekat yaitu pelayanan yang ada di Pustu atau Polindes yang ada di desanya. Adapun jumlah tenaga Bidan tahun 2020 sebanyak 972 orang yang tersebar di seluruh Puskesmas dan Rumah Sakit yang ada di Kabupaten Lamongan dengan rasio 81,7 terhadap 100.000 penduduk.

### **3.2.3 Jumlah dan Rasio Tenaga Keperawatan di sarana Kesehatan**

untuk menunjang pelayanan kesehatan yang ada di Kabupaten Lamongan adapun jumlah tenaga perawat sebanyak 1.866 orang dengan rasio 156,9 per 100.000 penduduk.

# **BAB IV**

## **PEMBIAYAAN KESEHATAN**

### **4.1 Alokasi Anggaran Kesehatan Tahun Anggaran 2020**

Anggaran Bidang Kesehatan merupakan anggaran yang pembiayaannya bersumber dari APBD Kabupaten, DAK, Cukai, DBHCT dan Pajak Rokok. Adapun anggaran yang bersumber dari APBD sebesar Rp. 653.642.968.282,- dengan alokasi belanja langsung sebesar Rp. 497.148.547.312,- dan alokasi belanja tidak langsung sebesar Rp. 111.828.752.500,-.

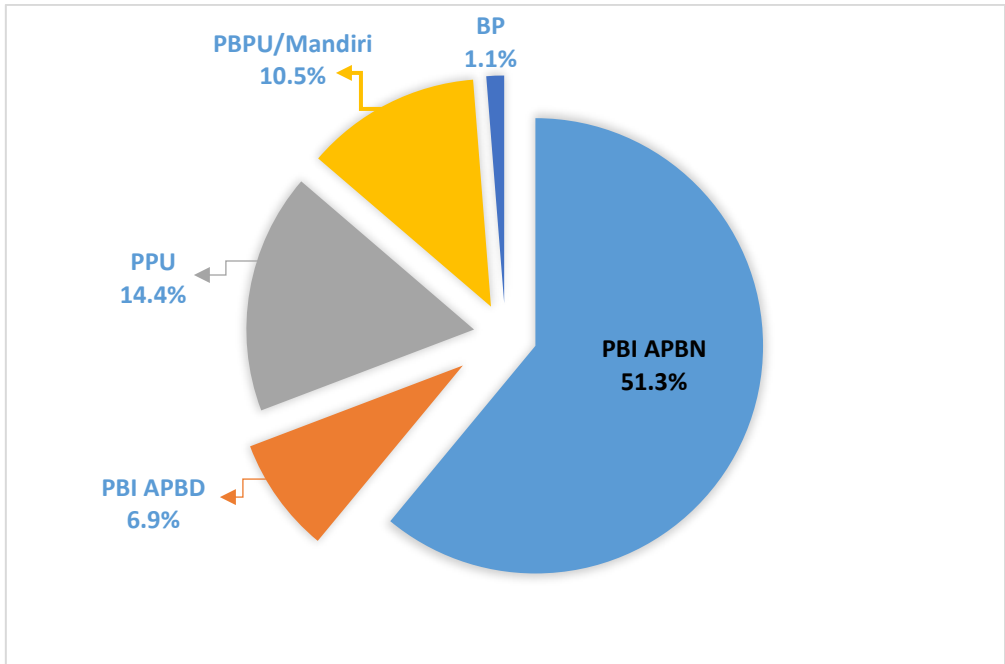
Disamping APBD Kabupaten, pembiayaan kesehatan di Kabupaten Lamongan juga berasal dari APBN berupa Dana Alokasi Khusus (DAK) fisik sebesar Rp. 16.891.563.470,- DAK Non Fisik sebesar Rp. 27.774.105.000,-.

### **4.2 Jaminan Kesehatan Nasional**

Program Jaminan Kesehatan Nasional (JKN) merupakan salah satu wujud dari Jaminan Sosial Nasional yang diamanatkan oleh Undang-undang Nomor 40 Tahun 2004 tentang Sistem Jaminan Sosial Nasional. Di dalam Undang-undang SJSN mengamanatkan bahwa seluruh penduduk wajib menjadi peserta jaminan kesehatan termasuk WNA yang tinggal di Indonesia lebih dari enam bulan. Peserta merupakan setiap orang, termasuk orang asing yang bekerja paling singkat 6 bulan di Indonesia yang telah membayar iuran atau yang iurannya dibayar pemerintah. Peserta Program JKN terdiri atas 2 kelompok yaitu : Peserta Penerima Bantuan Iuran (PBI) jaminan kesehatan dan Peserta Bukan Penerima Bantuan Iuran (Non PBI) jaminan kesehatan. Peserta PBI Jaminan Kesehatan adalah fakir miskin dan orang tidak mampu, sedangkan peserta Non PBI adalah Pekerja Penerima Upah (PPU) dan anggota keluarganya, Pekerja Bukan Penerima Upah (PBPU) dan anggota keluarganya, serta bukan pekerja dan anggota keluarganya.

Adapun cakupan kepemilikan Jaminan Kesehatan Penduduk di Kabupaten Lamongan sebagai berikut :

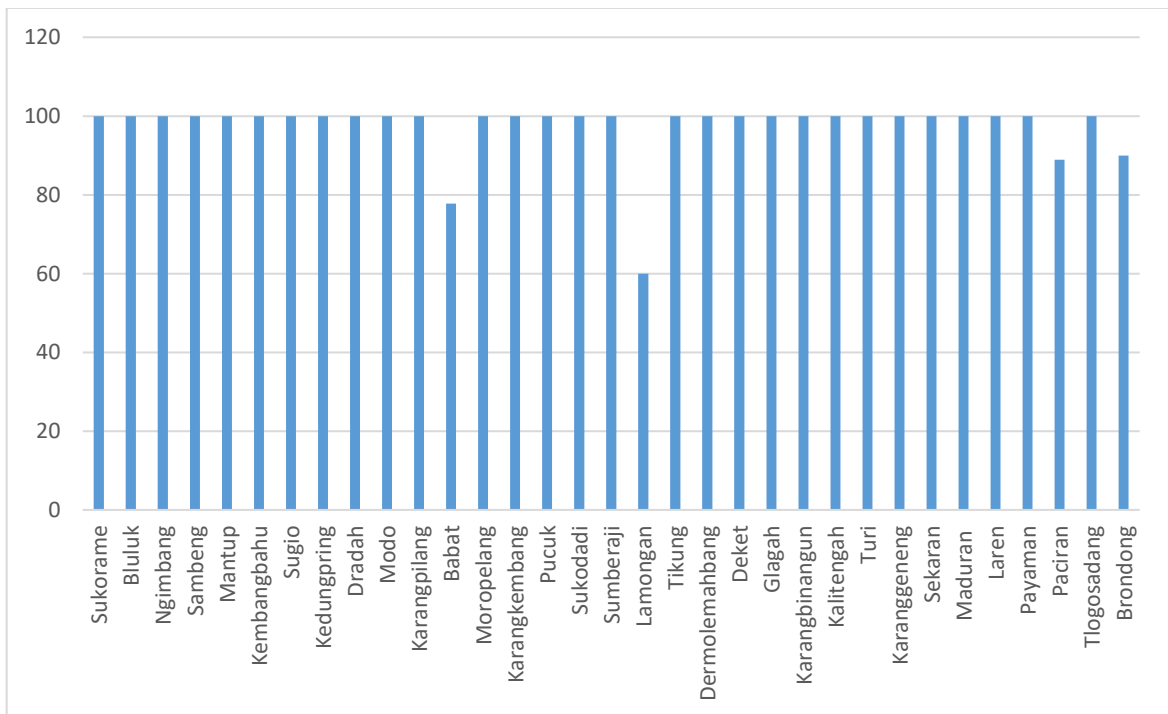
**Gambar 4.1** Cakupan Kepemilikan Jaminan Kesehatan Penduduk di Kabupaten Lamongan Tahun 2020



### 4.3 Pemanfaatan Dana Desa untuk Kesehatan

Persentase desa yang memanfaatkan dana desa di Kabupaten Lamongan tahun 2020 dapat digambarkan sebagai berikut :

**Gambar 4.2** Persentase Desa yang memanfaatkan Dana Desa di Kabupaten Lamongan Tahun 2020



# **BAB V**

## **KESEHATAN KELUARGA**

Yang dimaksud dengan keadaan kesehatan menurut UU RI Nomor 36 Tahun 2009 adalah keadaan sehat baik secara fisik, mental, spiritual maupun sosial yang memungkinkan setiap orang untuk hidup produktif secara sosial dan ekonomis. Beberapa aspek yang dapat dihubungkan dengan derajat kesehatan adalah : lingkungan, pelayanan kesehatan dan perilaku.

Situasi derajat kesehatan di Kabupaten Lamongan digambarkan empat indikator pembangunan kesehatan, yaitu Angka Kematian (Mortalitas), Angka/Umur Harapan Hidup, Angka Kesakitan (Morbiditas) dan Status Gizi Masyarakat.

### **5.1 KESEHATAN IBU**

#### **5.1.1 Angka Kematian Ibu**

Angka Kematian Ibu (AKI) diperoleh dari berbagai survey yang dilakukan secara khusus. Dengan dilaksanakannya Survey Kesehatan Rumah Tangga (SKRT) dan Survey Demografi Kesehatan Indonesia (SDKI), maka cakupan wilayah penelitian AKI menjadi lebih luas dibanding survey sebelumnya.

Di Kabupaten Lamongan pada tahun 2020 jumlah kematian maternal yang ditangani oleh petugas kesehatan berdasarkan laporan dari Puskesmas yang diterima oleh Seksi Kesehatan Keluarga Dinas Kesehatan Kabupaten Lamongan sebanyak 14 orang yaitu 5 orang ibu bersalin dan 9 orang ibu nifas dengan Angka Kematian Ibu (AKI) sebesar 84 per 100.000 kelahiran.

Jika dibandingkan dengan tahun 2019 Angka Kematian Ibu mengalami peningkatan. Salah satu faktor yang menyebabkan Angka Kematian Ibu tinggi adalah hipertensi, perdarahan, infeksi, gangguan system peredaran darah. Dan upaya yang dapat dilakukan untuk menekan kematian ibu diantaranya yaitu dengan melakukan pembelajaran kasus kematian ibu, peningkatan petugas dengan review Asuhan Persalinan Normal (APN), rooling desk, melaksanakan kelas ibu hamil, pendampingan ibu hamil risiko tinggi, pemberian PMT ibu hamil, serta pertolongan persalinan di Puskesmas dengan tim.

#### **5.1.2 Pelayanan Kesehatan Ibu Hamil**

Pelayanan kesehatan pada ibu hamil juga disebut Antenatal Care (ANC) yaitu pelayanan kesehatan oleh tenaga profesional untuk ibu hamil selama masa

kehamilannya yang dilaksanakan sesuai dengan standar pelayanan antenatal yang di tetapkan. Pemeriksaan Antenatal Care (ANC) adalah pemeriksaan kehamilan untuk mengoptimalkan kesehatan mental dan fisik ibu hamil, hingga mampu menghadapi persalinan, kala nifas, persiapan pemberian ASI dan kembalinya kesehatan reproduksi secara wajar.

Cakupan pelayanan antenatal dapat dipantau melalui pelayanan kunjungan baru ibu hamil (K1) untuk melihat akses dan pelayanan kesehatan ibu hamil sesuai standar paling sedikit 4 kali (K4) dengan distribusi pemberian pelayanan yang dianjurkan.

Berdasarkan data Pemantauan Wilayah Setempat (PWS) Kesehatan Ibu dan Anak (KIA), capaian Kunjungan Pertama (K1) dan Kunjungan ke-4 (K4) menggambarkan kualitas pelayanan kesehatan ibu hamil, cakupan ibu hamil Kunjungan Pertama (K1) di Kabupaten Lamongan pada tahun 2020 adalah 100%. Sedangkan cakupan Kunjungan ke-4 (K4) adalah 97,1%. Kabupaten Lamongan untuk indikator Kunjungan ke-4 (K4) belum mencapai target, indikator Kunjungan ke-4 (K4) termasuk indikator SPM (Standar Pelayanan Minimal) dengan target 100%.

### 5.1.3 Ibu Hamil yang mendapatkan Tablet Fe

**Tablet zat besi (Fe)** merupakan tablet mineral yang diperlukan oleh tubuh untuk pembentukan sel darah merah atau hemoglobin. Unsur Fe merupakan unsur paling penting untuk pembentukan sel darah merah. *Zat besi* secara alamiah didapatkan dari makanan. Jika manusia kekurangan zat besi pada menu makanan yang dikonsumsi sehari-hari, dapat menyebabkan gangguan anemia gizi (kurang darah). Tablet zat besi (Fe) sangat dibutuhkan oleh wanita hamil, sehingga ibu hamil diharuskan untuk mengonsumsi tablet Fe minimal sebanyak 60 tablet selama kehamilannya.

Kebutuhan zat besi pada wanita hamil yaitu rata-rata mendekati 800mg. Kebutuhan ini terdiri dari sekitar 300 mg diperlukan untuk janin dan plasenta, serta 500 mg lagi digunakan untuk meningkatkan massa hemoglobin maternal. Kurang lebih 200 mg lebih akan disekresikan lewat usus, urin dan kulit. Makanan ibu hamil setiap 100 kalori akan menghasilkan sekitar 8-10 mg zat besi. Perhitungan makan 3 kali dengan 2500 kalori akan menghasilkan sekitar 20-25 mg zat besi perhari. Selama kehamilan dengan perhitungan 288 hari, ibu hamil akan menghasilkan zat besi sebanyak 100 mg sehingga kebutuhan zat besi masih kekurangan untuk wanita hamil.

Pada tahun 2020 terdapat 16.907 ibu hamil, dengan 16.418 ibu hamil yang mendapatkan tablet tambah darah (TTD) atau mencapai 97,1%.

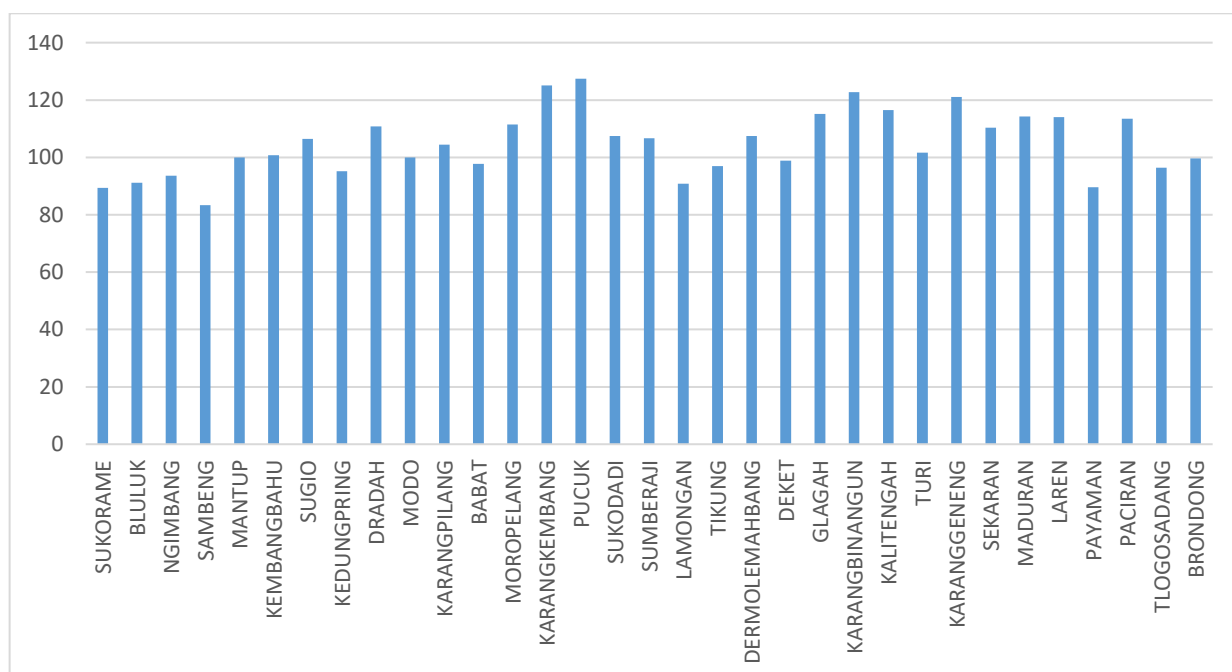


#### 5.1.4 Pelayanan Kesehatan Ibu Bersalin

Periode persalinan merupakan salah satu periode yang berkontribusi besar terhadap Angka Kematian Ibu di Indonesia. Di Kabupaten Lamongan semua persalinan ditolong oleh tenaga kesehatan dengan kompetensi kebidanan dan di fasilitas kesehatan.

Hasil pengumpulan data di Kabupaten Lamongan pada tahun 2020 menunjukkan bahwa persentase cakupan persalinan dengan pertolongan oleh tenaga kesehatan sebesar 16.139 ibu bersalin atau 103,8%.

**Gambar 5.1** Cakupan Pertolongan Persalinan Linakes per UPT Puskesmas di Kabupaten Lamongan Tahun 2020



#### 5.1.5 Pelayanan Nifas

Pelayanan ibu nifas adalah pelayanan kesehatan sesuai standar pada ibu mulai 6 jam sampai 42 hari pasca persalinan oleh tenaga kesehatan. Untuk deteksi dini komplikasi pada ibu nifas diperlukan pemantauan pemeriksaan terhadap ibu nifas dengan melakukan kunjungan ibu nifas minimal sebanyak 3 kali dengan distribusi waktu : 1) kunjungan nifas pertama (KF1) pada 6 jam setelah persalinan sampai 3 hari; 2) kunjungan nifas kedua (KF2) dilakukan pada minggu ke-2 setelah persalinan; dan 3) kunjungan nifas ketiga (KF3) dilakukan minggu ke-6 setelah persalinan.

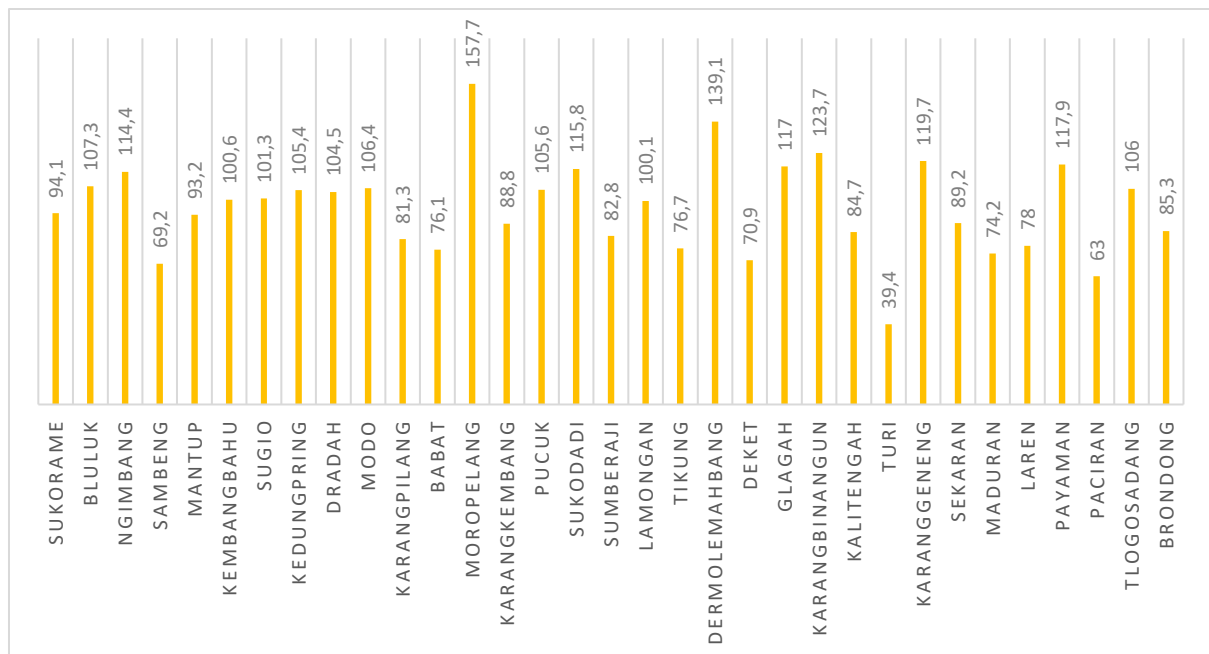
Cakupan kunjungan ibu nifas pada tahun 2020 sebanyak 16.139 dari seluruh ibu bersalin sebesar 16.732 atau mencapai 103,7%.

Cakupan ibu nifas mendapat vitamin A pada tahun 2020 sebanyak 16.752 dari seluruh ibu bersalin sebanyak 16.745 atau 103,8%.

### 5.1.6 Pelayanan Komplikasi Kebidanan

Komplikasi pada proses kehamilan, persalinan dan nifas juga merupakan salah satu penyebab kematian ibu dan bayi. Komplikasi kebidanan adalah kesakitan pada ibu hamil, ibu bersalin, ibu nifas dan atau janin dalam kandungan, baik langsung maupun tidak langsung, termasuk penyakit menular dan tidak menular yang dapat mengancam jiwa ibu dan atau janin. Sebagai upaya menurunkan angka kematian ibu dan kematian bayi maka dilakukan pelayanan/penanganan komplikasi kebidanan. Pelayanan/penanganan komplikasi kebidanan adalah pelayanan kepada ibu hamil, bersalin atau nifas untuk memberikan perlindungan dan penanganan definitif sesuai standar oleh tenaga kesehatan kompeten pada tingkat pelayanan dasar dan rujukan.

Gambar 5.2 Cakupan Penanganan Komplikasi Kebidanan per UPT Puskesmas di Kabupaten Lamongan Tahun 2020



### 5.1.7 Pelayanan Kontrasepsi

Indikator pelayanan KB bias digunakan dalam menggambarkan kinerja dan kualitas pelayanan KB. Adapun salah satu indikator yang langsung bias

menggambarkan kinerja dan kualitas pelayanan KB adalah cakupan peserta KB aktif dan cakupan KB pasca persalinan (KB-PP).

#### **5.1.7.1 Persentase Peserta KB Aktif menurut Jenis Kontrasepsi**

Diketahui jumlah pasangan usia subur (PUS) pada tahun 2020 sebanyak 202.195 orang, sedangkan yang menjadi peserta KB Aktif terdiri dari : Kondom sebanyak 3.097 orang (2,2%), Suntik sebanyak 86.789 orang (60,5%), Pil sebanyak 28.996 orang (20,2%), AKDR sebanyak 5.929 orang (4,1%), MOP sebanyak 328 orang (0,2%), MOW sebanyak 5.727 orang (4,0%), Implan sebanyak 12.542 orang (8,7%).

#### **5.1.7.2 Persentase Peserta KB Pasca Persalinan menurut Jenis Kontrasepsi**

Diketahui jumlah ibu bersalin pada tahun 2020 sebanyak 16.139 orang, sedangkan yang menjadi peserta KB Baru (Pasca Persalinan) terdiri dari : Kondom 253 orang (3,2%), Suntik sebanyak 5.647 orang (70,5%), Pil sebanyak 1.124 orang (14,0%), AKDR sebanyak 245 orang (3,1%), MOW sebanyak 148 orang (1,8%), Implan sebanyak 597 orang (7,4%).

## **5.2 KESEHATAN ANAK**

### **5.2.1 Angka Kematian Bayi**

Angka Kematian Bayi (AKB) adalah angka yang menunjukkan banyaknya kematian bayi usia 0 tahun dari setiap 1000 kelahiran hidup pada tahun tertentu atau dapat dikatakan juga sebagai probabilitas bayi meninggal sebelum mencapai usia satu tahun (dinyatakan dengan per seribu kelahiran hidup).

Angka Kematian Bayi menggambarkan tingkat permasalahan kesehatan masyarakat yang berkaitan dengan faktor penyebab kematian bayi, tingkat pelayanan antenatal, status gizi ibu hamil, tingkat keberhasilan program KIA dan KB serta kondisi lingkungan sosial ekonomi.

Berdasarkan data yang ada tahun 2020 angka kematian bayi di Kabupaten Lamongan mencapai 11 bayi terdiri dari 7 bayi laki-laki dan 4 bayi perempuan atau mencapai 0,7 per 1.000 kelahiran hidup.

### **5.2.2 Pelayanan Kesehatan Neonatal**

Cakupan Kunjungan Neonatal (KN) Lengkap sebagai salah satu program Kesehatan Anak juga memiliki kasus yang sama dengan indikator-indikator program Kesehatan Ibu terkait perubahan sasaran.

Pada tahun 2020 di Kabupaten Lamongan cakupan KN1 sebesar 108,7% dan untuk cakupan KN4 sebanyak 106,7% sudah melebihi target yang ditentukan.

### **5.2.3 Cakupan Neonatus dengan Komplikasi yang ditangani**

Neonatus dengan komplikasi merupakan neonatus dengan penyakit dan kelainan yang dapat menyebabkan kesakitan, kecacatan dan kematian. Neonatus dengan komplikasi seperti asfiksia, ikterus, hipotermia, tetanus neonatorum, infeksi/sepsis, trauma lahir, BBLR, sindroma gangguan pernafasan dan kelainan kongenital. Neonatus dengan komplikasi yang ditangani merupakan neonatus komplikasi yang mendapat pelayanan oleh tenaga kesehatan yang terlatih.

Pada tahun 2020 cakupan neonatus dengan komplikasi yang ditangani sebanyak 1.400 bayi yang terdiri dari 693 bayi laki-laki dan 707 bayi perempuan.

### **5.2.4 Cakupan Pemberian Vitamin A pada Bayi**

Vitamin A adalah salah satu zat gizi mikro yang diperlukan oleh tubuh yang berguna untuk meningkatkan daya tahan tubuh (imunitas) dan kesehatan mata.

Vitamin A pada balita biasanya diberikan di Posyandu dalam bentuk tetes. Pemberian tersebut dimaksudkan untuk menjaga kesehatan mata agar terhindar dari kebutaan. Karena Vitamin A tidak diproduksi oleh tubuh, maka pemberian pada balita sangat penting. Caranya dengan mengkonsumsi makanan yang banyak mengandung Vitamin A, bisa juga melalui kapsul Vitamin A atau tetes.

Namun perlu diperhatikan, pemberian vitamin A pada balita harus mengikuti dosis dan aturan. WHO telah memberikan aturan kadar pemberian dosis vitamin A berdasarkan usia. Untuk bayi usia 0-6 bulan direkomendasikan 3 x 50.000 IU. Untuk bayi usia 6-11 bulan dosisnya 100.000 IU dengan diberikan kapsul vitamin A berwarna biru. Sedangkan untuk anak usia 1-5 tahun dosisnya 200.000 IU (1 tetes) dengan diberikan kapsul berwarna merah.

Di tahun 2020, Kabupaten Lamongan jumlah bayi dengan usia 6-11 bulan tercatat sebanyak 15.007 bayi yang mendapatkan vitamin A dari 15.372 bayi atau mencapai 97,6%.

### **5.2.5 Pelayanan Kesehatan Anak Balita**

Pelayanan kesehatan balita adalah pelayanan kesehatan yang diberikan kepada anak berusia 0-59 bulan dan dilakukan oleh Bidan dan atau Perawat dan atau Dokter/DLP dan atau Dokter Spesialis Anak yang memiliki Surat Tanda Register (STR) dan diberikan di fasilitas kesehatan pemerintah maupun swasta, dan UKBM.

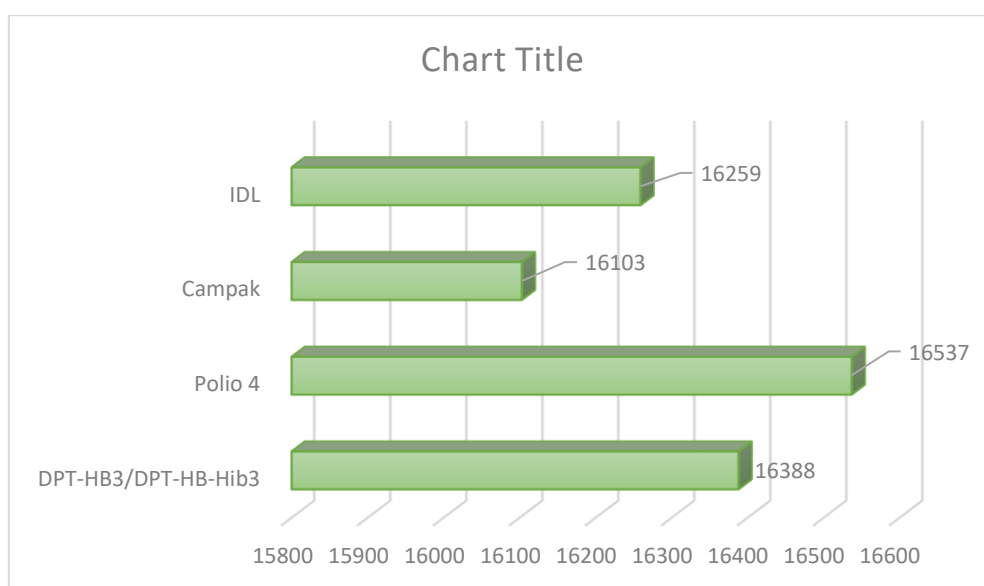
Cakupan pelayanan Anak Balita di Kabupaten Lamongan Tahun 2020 sebanyak 60.474 balita dari 61.039 jumlah balita (99,1%).

### 5.3 IMUNISASI

#### 5.3.1 Cakupan Imunisasi DPT-HB3/DPT-HB-Hib, Polio, Campak dan Imunisasi pada Bayi

Cakupan bayi laki-laki dan perempuan yang di imunisasi DPT-HB3/DPT-HB-Hib3 di Kabupaten Lamongan sebanyak 16.388 bayi (106,6%), bayi yang di imunisasi Polio 4 sebanyak 16.537 bayi (107,6%), di imunisasi campak sebanyak 16.103 bayi (104,8%), sedangkan bayi yang telah di Imunisasi Dasar Lengkap (IDL) berjumlah 16.259 bayi (105,8%).

**Gambar 5.3** Proporsi Bayi Mendapatkan Imunisasi berdasarkan Jenis Imunisasi di Kabupaten Lamongan



#### 5.3.2 Cakupan Imunisasi Hepatitis B (HB0) dan BCG pada Bayi

Jumlah bayi yang telah di imunisasi Hepatitis B (HB0) <24 jam sejumlah 16.498 bayi (109,%) sedangkan bayi yang mendapatkan imunisasi hepatitis B (1-7 hari) sebanyak 15 bayi (0,1%) dan BCG sebanyak 16.665 bayi (110,2%).

Program pencegahan penyakit dengan imunisasi sasaran menurunnya angka kesakitan dan kematian akibat penyakit yang dapat dicegah dengan imunisasi pada seluruh masyarakat dengan prioritas pada bayi, anak sekolah tingkat dasar, wanita usia subur termasuk ibu hamil serta kelompok resiko tinggi lainnya sehingga tidak lagi menjadi masalah kesehatan masyarakat.

### **5.3.3 Cakupan Imunisasi Td (Tetanus diphtheria) pada Ibu Hamil**

Dari 16.907 ibu hamil yang ada di Kabupaten Lamongan pada tahun 2020, yang telah di imunisasi Td1 sebanyak 323 bumil (1,9%), Td2 sebanyak 352 bumil (2,1%), Td3 sebanyak 19 bumil (0,1%), Td4 sebanyak 475 bumil (2,8%), Td5 sebanyak 15.623 bumil (92,4%), Td2+ : 16.469 bumil (97,4%).

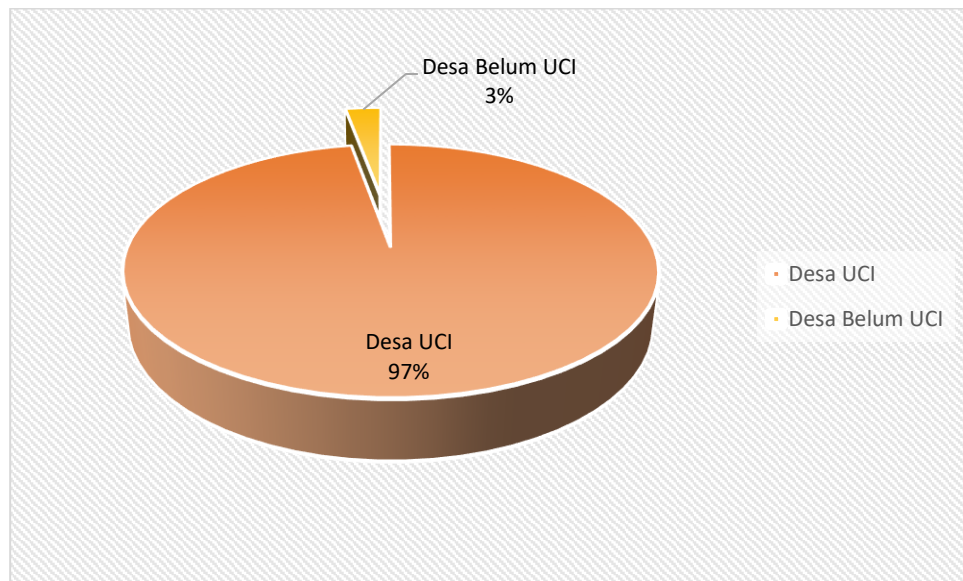
### **5.3.4 Cakupan Desa/Kelurahan UCI**

Indikator Universal Child Immunization (UCI) menunjukkan desa/kelurahan yang telah mendapatkan imunisasi anak secara lengkap. Upaya yang dilakukan untuk meningkatkan UCI adalah melalui :

1. Program Lima Imunisasi Dasar Lengkap (LIL) dengan upaya gerakan imunisasi lengkap bagi ibu dan anak yang melibatkan lintas sektor dan lintas program.
2. Meningkatkan penyuluhan kepada masyarakat tentang perlunya imunisasi anak secara lengkap.
3. Kegiatan sub PIN Imunisasi.

Pada tahun 2020, dari 474 desa/kelurahan yang ada di Kabupaten Lamongan terdapat 461 desa/kelurahan atau 97,3% yang telah UCI.

**Gambar 5.4** Diagram Desa/Kelurahan UCI di Kabupaten Lamongan Tahun 2020



## 5.4 GIZI

Status gizi masyarakat dapat diukur melalui beberapa indikator penting, antara lain Bayi dengan Berat Badan Lahir Rendah (BBLR), Status gizi balita, anemia gizi besi pada ibu hamil dan wanita usia subur, serta Gangguan Akibat Kekurangan Yodium (GAKY). Status gizi balita merupakan salah satu indikator SDGs yang perlu mendapatkan perhatian dan akan banyak dibahas (di samping BBLR) pada sub bagian berikut ini :

### 5.4.1 Status Gizi Balita

Status gizi adalah ekspresi dari keadaan keseimbangan dalam bentuk variabel tertentu, atau perwujudan dari nutrire dalam bentuk variabel tertentu. Terdapat beberapa jenis teknik penilaian status gizi, baik secara langsung maupun tidak langsung. Penilaian status gizi secara langsung terbagi menjadi empat penilaian yaitu antropometri, klinis, biokimia dan biofisik.

Status gizi masyarakat dapat diukur melalui indikator-indikator antara lain dengan Berat Badan Lahir Rendah (BBLR), Status Gizi Balita yang meliputi indikator gizi lebih, gizi baik, gizi kurang dan gizi buruk. Status gizi balita merupakan salah satu indikator SDGs yang diharapkan untuk bisa menjadi tolok ukur keberhasilan program kerja di Dinas Kesehatan Kabupaten Lamongan.

Status gizi dipengaruhi oleh faktor eksternal dan internal. Faktor Eksternal yang mempengaruhi status gizi antara lain :

1. Pendapatan

2. Pendidikan
3. Pekerjaan
4. Budaya

Faktor Internal yang mempengaruhi status gizi antara lain :

1. Usia
2. Kondisi Fisik
3. Infeksi

#### 5.4.1.1 Persentase Bayi dengan Berat Badan Lahir Rendah (BBLR)

Bayi Berat Badan Lahir Rendah (BBLR) adalah suatu istilah yang dipakai bagi bayi prematur atau *low birth weight*. Hal ini dikarenakan tidak semua bayi baru lahir dengan berat badan kurang dari 2.500 gram bukan bayi prematur.

Berat badan lahir rendah adalah bayi baru lahir yang berat badannya saat kelahiran kurang dari 2.500 gram (sampai dengan 2.499 gram) merupakan salah satu faktor utama yang berpengaruh terhadap kematian perinatal dan neonatal. BBLR dibedakan dalam 2 kategori yaitu BBLR karena Prematur atau BBLR karena *Intrauterine Growth Retardation* (IUGR), yaitu bayi yang lahir cukup bulan tetapi berat badannya kurang. Di Negara berkembang banyak BBLR dengan IUGR karena ibu berstatus gizi buruk, anemia, malaria dan menderita penyakit menular seksual (PMS) sebelum konsepsi atau pada saat kehamilan.

Dari laporan Puskesmas pada tahun 2020 di Kabupaten Lamongan, diketahui bahwa jumlah bayi dengan BBLR sebanyak 631 bayi (3,8%) yang terdiri dari 290 bayi laki-laki (3,4%) dan 341 bayi perempuan (4,2%) dari 15.370 bayi lahir hidup.

#### 5.4.1.2 Jumlah Balita Ditimbang

Upaya pemantauan terhadap pertumbuhan balita dilakukan melalui kegiatan penimbangan di posyandu secara rutin tiap bulan. Hasil dari pengumpulan data di seluruh Puskesmas di Kabupaten Lamongan tahun 2020 sebanyak 76.411 balita, dan balita yang ditimbang sebanyak 35.153 balita (51,2%) yang terdiri dari 19.998 balita laki-laki dan 19.155 balita perempuan.

#### 5.4.1.3 Cakupan Pemberian Kapsul Vitamin A Balita 6-59 Bulan

Suplementasi Vitamin A pada anak umur 6-59 bulan dan ibu nifas bertujuan tidak hanya untuk pencegahan kebutuhan tetapi juga untuk penanggulangan Kurang Vitamin A (KVA). Selain hal tersebut, penelitian di berbagai Negara menunjukkan bahwa pemberian suplementasi vitamin A sebanyak 2 kali setahun pada balita



merupakan salah satu intervensi kesehatan yang berdampak unkit tinggi bagi penurunan kejadian kesakitan dan kematian pada balita.

Suplementasi Vitamin A sangat efektif karena berperan dalam meningkatkan daya tahan terhadap penyakit infeksi yang banyak dijumpai pada anak balita seperti campak dengan komplikasi pneumonia.

Capaian Pemberian kapsul Vitamin A pada balita di Kabupaten Lamongan tahun 2020 sebanyak 74.688 (97,7%) balita dari 76.411 balita.

#### **5.4.1.4 Pemberian ASI Eksklusif**

Air Susu Ibu (ASI) merupakan makanan dan minuman terbaik untuk bayi usia 0-6 bulan karena mengandung unsur gizi yang dibutuhkan guna perlindungan, pertumbuhan dan perkembangan bayi.

ASI Eksklusif adalah pemberian ASI Eksklusif saja tanpa makanan-minuman lain sampai bayi berusia 6 bulan, kemudian pemberian ASI harus tetap dilanjutkan sampai berusia 2 tahun walaupun bayi sudah makan.

Capaian pemberian ASI Eksklusif di Kabupaten Lamongan tahun 2020 sebanyak 1.561 (68,5%) dari 2.280 bayi usia kurang dari 6 bulan.

# **BAB VI**

## **PENGENDALIAN PENYAKIT**

### **6.1 PENYAKIT MENULAR LANGSUNG**

#### **6.1.1 Tuberkulosis (TB)**

Tuberkulosis paru adalah suatu penyakit infeksi menular yang disebabkan oleh infeksi menular oleh bakteri *Mycobacterium Tuberculosis*. Sumber penularan yaitu pasien TB BTA positif melalui percik relik dahak yang dikeluarkannya. Penyakit ini apabila tidak segera diobati atau pengobatannya tidak tuntas dapat menimbulkan komplikasi berbahaya hingga kematian.

Berdasarkan data kompilasi dari Puskesmas yang bersumber dari Subdin P2PL Dinas Kesehatan Kabupaten Lamongan sepanjang tahun 2020 terdapat 1.492 kasus TB yang terdiri dari 859 orang laki-laki dan 633 orang perempuan.

#### **6.1.2 Kusta**

Penyakit Kusta merupakan penyakit menular menahun yang disebabkan oleh *Mycobacterium Leprae* yang menyerang kulit, saraf tepi dan jaringan lain kecuali otak. Manusia terkena penyakit kusta karena penularan. Penyakit ini sering menimbulkan masalah yang kompleks. Masalah yang dimaksud bukan hanya dari segi medis, tetapi meluas sampai masalah sosial, ekonomi, budaya, keamanan dan ketahanan nasional. Ada stigma dan deskriminasi di masyarakat tentang penyakit ini, orang takut bersentuhan dengan penderita kusta, termasuk petugas kesehatan.

Pada tahun 2020 di Kabupaten Lamongan penemuan kasus baru kusta sebanyak 77 kasus yang terdiri dari 7 kasus kusta kering (PB/Pausi Basiler) dan 70 kasus kusta basah (MB/Multi Basiler).

#### **6.1.3 Human Immunodeficiency Virus (HIV) dan Acquired Immunodeficiency Syndrome (AIDS)**

AIDS (Acquired Immunodeficiency Syndrome) adalah kumpulan gejala akibat kekurangan atau kelemahan sistem kekebalan tubuh yang dibentuk setelah kita lahir. AIDS disebabkan oleh virus yang disebut HIV (Human Immunodeficiency Virus). Bila kita terinfeksi HIV, tubuh kita akan mencoba menyerang infeksi. Sistem kekebalan kita akan membuat antibodi khusus yang menyerang HIV.

Secara teoritis WHO membagi tingkat epidemi HIV menjadi 3 tingkat, yaitu :

1. Tingkat epidemi HIV rendah (*low level epidemic*), dimana prevalensi HIV pada kelompok risiko tinggi masih dibawah 5%.
2. Tingkat epidemic HIV terkonsistensi (*concentrated level epidemic*), dimana pada sub populasi tertentu (kelompok risiko tinggi) seperti kelompok Pekerja Seks Komersial (PSK), kelompok *Injecting Drug Users/Use* (IDU), Kelompok Waria, Narapidana di Lembaga Perasyarakatan dan sebagainya, prevalensi HIV sudah lebih dari 5% secara konsisten (dalam beberapa tahun pengamatan) dan atau prevalensi HIV pada ibu hamil masih dibawah 1%.
3. Tingkat epidemic HIV meluas (*generalized level epidemic*), dimana pada wilayah dengan tingkat epidemic HIV terkonsentrasi ditambah prevalensi HIV pada ibu hamil sudah lebih dari 1%.

Perkembangan penyakit AIDS di Kabupaten Lamongan tahun 2020 ditemukan sebanyak 24 kasus baru yang terdiri dari 19 orang laki-laki dan 5 orang perempuan. Sedangkan untuk kasus HIV sebanyak 149 kasus yang terdiri dari 92 orang laki-laki dan 57 orang perempuan.

### **6.1.3 Pneumonia**

Pneumonia adalah peradangan jaringan di salah satu atau kedua Paru-paru yang biasanya disebabkan oleh infeksi. Pada saat menderita pneumonia, sekumpulan kantong-kantong udara kecil di ujung saluran pernafasan dalam paru-paru akan bengkak dan penuh cairan. Populasi yang rentan terhadap pneumonia adalah anak-anak usia kurang dari 2 tahun, usia lanjut lebih dari 65 tahun dan orang yang memiliki masalah kesehatan (malnutrisi, gangguan imunologi).

Penemuan dan tatalaksana Pneumonia pada balita secara dini diharapkan dapat menekan angka kematian yang diakibatkan karena pneumonia. Hasil kajian WHO tatalaksana pneumonia balita secara standar dapat mencehaj kematian balita karena pneumonia sebesar 40%.

Di tahun 2020 jumlah cakupan pneumonia balita sebesar 2.181 anak (80,3%) yang terdiri dari 1.137 anak laki-laki dan 1.044 anak perempuan dari jumlah perkiraan penderita sebesar 2.716 anak.

### **6.1.4 Diare**

Diare adalah bertambahnya defekasi (buang air besar) lebih dari biasanya/lebih dari tiga kali sehari, disertai dengan perubahan konsistensi tinja

(menjadi cair) dengan atau tanpa darah. Pada umumnya, diare terjadi akibat konsumsi makanan atau minuman yang terkontaminasi bakteri, virus atau parasit. Pengendalian penyakit diare bertujuan untuk menurunkan angka kesakitan dan kematian. Untuk mengukur keberhasilan sasaran dari pelaksanaan program tersebut dapat dilihat dari perkembangan capaian kinerja program yaitu cakupan pelayanan diare balita.

Di Kabupaten Lamongan kasus diare yang ditangani pada tahun 2020 sebanyak 28.740 (89,5%) orang dari 32.113 orang target penemuan.

## **6.2 PENYAKIT MENULAR BERSEMUBER BINATANG**

### **6.2.1 Demam Berdarah Dengue (DBD)**

Demam berdarah (DBD) adalah penyakit demam akut yang disebabkan oleh virus *dengue*, yang masuk ke peredaran darah manusia melalui gigitan nyamuk dari genus *Aedes*, yaitu *Aedes Aegypti* atau *Aedes Albopictus*. Penyakit demam berdarah ini ditemukan di daerah tropis dan sub tropis di berbagai belahan dunia, terutama di saat musim hujan dengan kondisi lembab.

Upaya pemberantasan DBD di titik beratkan pada penggerakan potensi masyarakat untuk dapat berperan serta dalam pemberantasan sarang nyamuk (gerakan 3M), pemantaua Angka Bebas Jentik (ABJ) serta pengenalan gejala DBD dan penanganannya di rumah tangga.

Jumlah penderita DBD di Kabupaten Lamongan tahun 2020 sebanyak 112 penderita, tanpa ada kematian penderita. Insiden rate atau Angka Kesakitan Demam Berdarah Dengue (DBD) di Kabupaten Lamongan pada tahun 2020 sebesar 9,4 per 100.000 penduduk, yang berarti Insiden Rate tersebut sesuai dengan target Nasional yang sudah ditetapkan yaitu  $\leq 49$  per 100.000 penduduk.

### **6.2.2 Malaria**

Malaria adalah penyakit yang menyebar melalui gigitan nyamuk yang sudah terinfeksi parasit. Infeksi malaria bisa terjadi hanya dengan satu gigitan nyamuk. Jika tidak ditangani dengan benar, penyakit ini bisa menyebabkan kematian.

Malaria jarang sekali menular secara langsung dari satu orang ke orang lainnya. Penyakit ini bisa menular jika terjadi kontak langsung dengan darah penderita. Janin di dalam kandungan juga bisa terinfeksi malaria karena tertular dari darah sang ibu.

Program eliminasi di Indonesia tertuang dalam keputusan Menteri Kesehatan RI No. 293/MENKES/SK/IV/2009 tentang Pelaksanaan pengendalian malaria menuju eliminasi dilakukan secara bertahap dari satu pulau atau beberapa pulau sampai

seluruh pulau tercakup guna terwujudnya masyarakat yang hidup sehat yang terbebas dari penularan malaria sampai tahun 2030.

Di Kabupaten Lamongan pada tahun 2020 terdapat 7 kasus tanpa kasus meninggal.

### **6.2.3 Filariasis**

Filariasis adalah infeksi yang disebabkan oleh cacing filaria. Penyakit ini dapat menyerang hewan maupun manusia. Parasit filaria memiliki ratusan jenis, tapi hanya 8 spesies yang dapat menyebabkan infeksi pada manusia.

Pengelompokan filariasis umumnya dikategorikan menurut lokasi habitat cacing dewasa dalam tubuh manusia. Beberapa jenisnya meliputi filariasis kulit, limfatik, dan rongga tubuh.

Parasit filaria masuk ke tubuh manusia melalui gigitan nyamuk yang sudah terinfeksi. Parasit tersebut akan tumbuh dewasa berbentuk cacing, bertahan hidup selama 6 hingga 8 tahun, dan terus berkembang biak dalam jaringan limfa manusia.

Infeksi ini umumnya dialami sejak masa kanak-kanak dan menyebabkan kerusakan pada sistem limfatik yang tidak disadari sampai akhirnya terjadi pembengkakan yang parah dan menyakitkan. Pembengkakan tersebut kemudian dapat menyebabkan cacat permanen.

Tingkat endemisitas filariasis di Indonesia berkisar antara 0% - 40%. Dengan endemisitas setiap Provinsi dan Kabupaten/Kota berbeda-beda. Untuk menentukan endemisitas dilakukan survei darah yang dilakukan di tiap Kabupaten/Kota.

Program pemberantasan penyakit filariasis diupayakan sampai tidak menjadi masalah kesehatan masyarakat lagi. Pada tahun 2000 WHO menetapkan kesepakatan global untuk melakukan Eliminasi Filariasis pada tahun 2020. Indonesia sepakat untuk melaksanakan Eliminasi Filariasis secara bertahap dimulai pada tahun 2002.

Jumlah seluruh kasus Filariasis kronis yang tercatat di Kabupaten Lamongan pada tahun 2020 sebanyak 9 kasus.

## **6.3 PENYAKIT MENULAR YANG DAPAT DICEGAH DENGAN IMUNISASI (PD3I)**

PD3I merupakan penyakit yang diharapkan dapat diberantas atau ditekan dengan pelaksanaan program imunisasi. Penyakit menular yang dapat dicegah imunisasi di Kabupaten Lamongan masih ditemukan beberapa penyakit yang masih berpotensi KLB atau wabah, seperti AFP, Difteri dan Campak.

### 6.3.1 Polio dan AFP

Polio adalah salah satu penyakit menular yang termasuk PD3I. Penyakit ini disebabkan oleh infeksi virus yang menyerang sistem saraf hingga penderita mengalami kelumpuhan. Penyakit yang pada umumnya menyerang anak berusia 0-3 tahun ini ditandai dengan munculnya demam, lelah, sakit kepala, mual, kaku di leher serta sakit tungkai dan lengan.

AFP merupakan kelumpuhan yang sifatnya *flaccid* yang bersifat lunglai, lemas atau layuh (bukan kaku), atau terjadi penurunan kekuatan otot, dan terjadi secara akut (mendadak). Sedangkan Non Polio AFP adalah kasus lumpuh layuh akut yang diduga kasus polio sampai dibuktikan dengan pemeriksaan laboratorium bukan kasus polio. Kementerian Kesehatan menetapkan Non Polio AFP Rate minimal 2/100.000 populasi anak usia <15 tahun.

Di Kabupaten Lamongan pada tahun 2020 ditemukan kasus AFP (Non Polio) sebanyak 3 kasus dengan angka AFP Rate Non Polio sebesar 1,1 per 100.000 penduduk

### 6.3.2 Difteri

Penyakit difteri adalah penyakit infeksi akut yang disebabkan bakteri *Corynebacterium Diphtheriae* yang menyerang sistem pernafasan bagian atas. Penyakit ini memiliki gejala sakit leher, demam, sakit tekak. Difteri sering ditandai dengan tumbuhnya membran kelabu yang menutupi tonsil serta bagian saluran pernafasan sehingga menyebabkan sulit bernafas. Racun difteri dapat merusak otot jantung yang dapat berakibat gagal jantung. Penularan umunya melalui udara (batuk/bersin) selain itu dapat melalui benda atau makanan yang terkontaminasi. Penyakit difteri pada umunya menyerang anak-anak usia 1-10 tahun.

Penyakit ini dapat dicegah dengan pemberian imunisasi DPT 1, DPT 2 dan DPT 3. Upaya menurunkan kasus difteri dan penyakit PD3I lainnya adalah dengan melakukan imunisasi dasar pada bayi dengan vaksin Difteri-Pertusis-Tetanus dan Hepatitis B (DPT-HB). Vaksin tersebut diberikan 3 (tiga) kali yaitu pada umur 2 bulan, 3 bulan dan 4 bulan. Selain itu, karena terjadi lonjakan kasus pada umur anak sekolah maka imunisasi tambahan Tetanus Difteri (TD) juga diberikan pada anak Sekolah Dasar (SD) dan sederajat kelas 4-6 serta Sekolah Menengah Pertama (SMP).

Selain pemberian imunisasi, perlu juga diberikan penyuluhan kepada masyarakat terutama kepada orang tua tentang bahaya dari difteri dan perlunya imunisasi aktif diberikan kepada bayi dan anak-anak. Selain itu sangatlah perlu untuk menjaga kebersihan diri, kita juga harus menjaga kebersihan lingkungan sekitar, juga

yang tidak kalah penting adalah memperhatikan keberhasilan makanan yang dikonsumsi, badan, pakaian, dan lingkungan.

Pada tahun 2020, kasus difteri di Kabupaten Lamongan sebanyak 2 orang yang terdiri dari 2 orang laki-laki dan tanpa ada penderita yang meninggal.

### 6.3.3 Tetanus Neonatorum

Tetanus Neonatorum (TN) adalah penyakit yang disebabkan *Clostridium Tetani* pada bayi (umur <28 hari) yang dapat menyebabkan kematian. Penyakit Tetanus Neonatorum adalah suatu bentuk tetanus infeksius yang berat dan terjadi selama beberapa hari pertama setelah lahir, yang disebabkan oleh faktor-faktor seperti tindakan perawatan tali pusar yang tidak higienis, circumsisi bayi laki-laki dan perempuan yang tidak steril dan kekurangan imunisasi maternal. Penanganan Tetanus Neonatorum tidak mudah, sehingga yang terpenting adalah upaya pencegahan melalui pertolongan persalinan yang higienis dan imunisasi Tetanus Toxoid (TT) pada ibu hamil serta perawatan tali pusat.

Gejala tetanus umumnya diawali dengan kejang otot rahang (dikenal juga dengan trismus atau kejang mulut) bersamaan dengan timbulnya pembengkakan, rasa sakit dan kaku di otot leher, bahu atau punggung. Kejang-kejang secara cepat merambat ke otot perut, lengan atas dan paha.

Pada tahun 2020 tidak ditemukan kasus Tetanus Neonatorum.

### 6.3.4 Campak

Penyakit campak merupakan salah satu penyakit PD3I yang disebabkan oleh *morbili virus*, ditandai dengan gejala munculnya demam, bercak kemerahan, batuk-batuk, pilek, mata merah (conjunctivitis) yang kemudian menimbulkan ruam di seluruh tubuh, dimana sering terjadi pertama kali pada saat anak-anak. Penularan dapat terjadi melalui udara yang telah terkontaminasi oleh sekret orang yang telah terinfeksi. Campak merupakan penyakit menular yang sering menyebabkan Kejadian Luar Biasa (KLB).

Sedangkan di kabupaten Lamongan tahun 2020 terdapat 0 kasus campak tanpa ada yang meninggal.

Ada beberapa kemungkinan yang menyebabkan anak yang sudah di imunisasi campak masih terjangkit campak, salah satunya karena mutu rantai dingin (*Cold Chain*) penyimpanan vaksin kurang baik. Sehingga sangatlah perlu adanya monitoring terhadap rantai dingin di Puskesmas.

### **6.3.5 Hepatitis B**

Hepatitis B adalah penyakit yang disebabkan oleh virus Hepatitis B dengan gejala demam, nyeri ulu hati dan icterus

Pada tahun 2020 di Kabupaten Lamongan sebanyak 387 kasus Hepatitis B.

## **6.4 PENYAKIT TIDAK MENULAR**

Penyakit tidak menular merupakan penyakit yang diharapkan dapat ditekan angkanya dengan pelaksanaan program GERMAS melalui Posbindu. Beberapa penyakit tidak menular adalah tekanan darah tinggi (Hipertensi), Obesitas, Kanker Leher Rahim, dan Kanker Payudara.

### **6.4.1 Tekanan Darah Tinggi (Hipertensi)**

Tekanan darah tinggi/hipertensi adalah peningkatan tekanan darah yaitu keadaan dimana tekanan darah sistolik lebih besar atau sama dengan 140 mmHg dan atau tekanan darah diastolik lebih besar atau sama dengan 90 mmHg. Tekanan darah tinggi merupakan hasil pengukuran tekanan darah terakhir atau hasil pengukuran minimal 1 kali setahun. Pengukuran dilakukan pada penduduk yang berusia lebih dari minimal 1 kali setahun. Pengukuran dilakukan pada penduduk yang berusia lebih dari atau sama dengan 18 tahun. Pengukuran dilakukan di dalam unit kesehatan primer, pemerintah swasta, di dalam maupun di luar gedung.

Penderita hipertensi di Kabupaten Lamongan Tahun 2020 sebesar 96,5% atau sekitar 306.719 penduduk, dengan proporsi laki-laki sebesar 92,5% (140.566 penduduk) dan perempuan sebesar 100,1% (166.153 penduduk) dengan jumlah estimasi penderita 317.967 penduduk usia  $\geq 15$  tahun.

### **6.4.2 Kanker Leher Rahim dan Kanker Payudara**

Di Kabupaten Lamongan pada Tahun 2020, jumlah perempuan yang dilakukan pemeriksaan leher rahim dan payudara sebanyak 819 orang dan ditemukan 10 orang IVA Positif (1,2%), 6 orang curiga kanker (0,7%) dan 11 orang terdapat tumor/benjolan (1,3%).

### **6.4.3 Pelayanan Kesehatan Orang dengan Gangguan Jiwa (ODGJ) Berat**

Menurut Riskesdas tahun 2018 disebutkan bahwa estimasi angka gangguan jiwa berat di Jawa Timur 0,19% dari jumlah penduduk berdasarkan data proyeksi penduduk Indonesia 2010-2035 BPS (diolah oleh Pusdatin Kemenkes RI). Estimasi



Prevalensi Gangguan Mental Emosional (GME) usia >15 tahun sebanyak 3.375 kasus dan yang mendapatkan pelayanan kesehatan jiwa sebanyak 3.315 orang (98,2%).

## **6.5 KEJADIAN LUAR BIASA (KLB)**

Kejadian Luar Biasa (KLB) adalah timbulnya atau meningkatnya kejadian kesakitan atau kematian yang bermakna secara epidemiologi pada suatu daerah dalam kurun waktu tertentu. Kejadian Luar Biasa (KLB) merupakan masalah kesehatan Nasional yang harus ditangani dengan serius.

Kesiagaan Dinas Kesehatan dalam menangani KLB di wilayahnya membutuhkan kerja sama lintas sektor untuk menjangka pelayanan kesehatan yang terkena KLB di daerahnya, sehingga pelayanan kesehatan dapat dilaksanakan secara cepat dan tepat sasaran. Pada tahun 2020, di Kabupaten Lamongan terjadi Kejadian Luar Biasa (KLB) sebanyak 6 KLB. KLB tersebut terjadi dalam kasus Difteri terjadi di 2 desa, AFP terjadi di 3 desa, keracunan makanan terjadi di 1 desa dan Covid-19 terjadi di 374 desa.

# **BAB VII**

## **KESEHATAN LINGKUNGAN**

### **7.1 PELAYANAN KESEHATAN LINGKUNGAN DAN SANITASI DASAR**

Untuk memperkecil resiko terjadinya penyakit atau gangguan kesehatan sebagai akibat dari lingkungan yang kurang sehat, telah dilakukan berbagai upaya untuk meningkatkan kualitas lingkungan. Beberapa indikator yang menggambarkan kondisi lingkungan antara lain rumah sehat, TUPM, air bersih dan sarana sanitasi dasar seperti pembuangan air limbah, temoat sampah dan kepemilikan jamban serta sarana pengolahan limbah di sarana pelayanan kesehatan.

Dalam upaya peningkatan kondisi penyehatan lingkungan dan sanitasi dasar di Kabupaten Lamongan telah dilaksanakan kegiatan Sanitasi Total Berbasis Masyarakat (STBM). STBM adalah kegiatan yang menitikberatkan pada upaya preventif dan promotif terpadu melalui upaya memicu dan mempertahankan keberlanjutan perubahan perilaku masyarakat hidup bersih dan sehat, sehingga peran aktif masyarakat dalam penyediaan sanitasi dasar melalui 3 (tiga) komponen STBM yang terdiri dari : upaya menciptakan kebutuhan (demand), penyediaan layanan (supply) dan penciptaan lingkungan yang kondusif (enabling environment).

Ketiga komponen STBM tersebut menjadi landasan strategi pelaksanaan untuk pencapaian 5 (lima) pilar STBM sebagai berikut :

1. Stop Buang Air Besar Sembarangan (BABS)
2. Cuci Tangan Pakai Sabun (CTPS)
3. Pengolahan air minum dan makanan rumah tangga (PAMM-RT)
4. Pengolahan Sampah Rumah Tangga (PS-RT)
5. Pengolahan Limbah Cair Rumah Tangga (PLC-RT)

Terkait dengan pilar 1 (Stop Buang Air Besar Sembarangan ) di Kabupaten Lamongan sudah mencapai 100%. Sedangkan yang dinyatakan STBM (Sanitasi Total Berbasis Masyarakat) hanya ada 29 desa dari 474 desa yang ada (6,1%).

### **7.2 PENYELENGGARAAN AIR MINUM**

Pengambilan sampel air minum dilaksanakan berdasarkan hasil inspeksi sanitasi yaitu terhadap air minum dengan sistem perpipaan, depot air minum dan air

minum bukan jaringan perpipaan dengan resiko pencemaran sedang dan rendah. Frekwensi inspeksi sanitasi dilakukan pada musim kemarau dan musim hujan.

Penyelenggara air minum adalah badan usaha milik Negara/badan usaha milik daerah, koperasi, badan usaha swasta, usaha perorangan, kelompok masyarakat dan atau individual yang melakukan penyelenggaraan penyediaan air minum.

Jumlah sarana air minum di Kabupaten Lamongan pada tahun 2020 terdapat 65.506 sarana. Dan yang dilakukan pemeriksaan sebanyak 50.617 sampel (77,3%). Pemeriksaan yang dilakukan adalah meliputi pemeriksaan fisik, bakteriologis dan kimia. Dari 50.617 sampel yang diperiksa, yang sudah memenuhi syarat berjumlah 40.643 sampel atau 80,3%.

### **7.3 KEAMANAN PANGAN**

Keamanan makanan merupakan kebutuhan masyarakat, karena makanan yang aman akan melindungi dan mencegah terjadinya penyakit atau gangguan kesehatan yang diakibatkan oleh makanan yang tidak layak.

Dalam rangka untuk mewujudkan keamanan makanan, dilakukan terhadap semua Tempat Pengolahan Makanan/Minuman/TPM. TPM yang dimaksud adalah produsen makanan/minuman siap saji, seperti : jasaboga/catering, rumah makan/restoran, makanan jajanan, kantin dan depot air minum (DAM). Untuk itu perlu dilakukan pembinaan terhadap semua sasaran TPM.

Kegiatan pembinaan dengan :

1. Inspeksi Kesehatan Lingkungan (IKL) sasaran yang ada, indikator yang diawasi adalah tempat, penjamah, (orang), bahan makanan dan makanan siap dihidangkan.
2. Memberikan penyuluhan memberikan sertifikat penyuluhan.
3. Menerbitkan sertifikat Laik sehat, setelah TPM tersebut memenuhi syarat dari tempat, bahan makanan, orang atau penjamahnya. Setiap TPM wajib memiliki sertifikat laik sehat, kecuali makanan jajanan cukup memperoleh penyuluhan/pembinaan.
4. Melakukan uji petik pengawasan TPM yaitu penjamahnya, peralatan makanan yang dipakai.

Di Kabupaten Lamongan tercatat sebanyak 3.422 TPM, yang memenuhi syarat hygiene sanitasi sebanyak 2.875 TPM (84,0%).

## **BAB VIII**

### **PENUTUP**

Penyediaan data dan informasi di bidang kesehatan yang berkualitas sangat diperlukan sebagai masukan dalam proses pengambilan keputusan di lingkungan pemerintahan, organisasi profesi, akademisi, swasta dan pihak terkait lainnya. Di bidang kesehatan, data dan informasi juga merupakan sumber daya strategis bagi pimpinan dan organisasi dalam menyelenggarakan Sistem Informasi Kesehatan (SIK).

Namun, sangat disadari bahwa saat ini Sistem Informasi Kesehatan masih belum optimal dalam pemenuhan kebutuhan data dan informasi. Terlebih dalam masa desentralisasi (otonomi daerah) ini dimana proses pengumpulan data dan informasi dari Kabupaten/Kota atau lintas sektor relatif lebih sulit. Hal ini berimplikasi pada kualitas data dan informasi yang disajikan dalam buku Profil Kesehatan ini masih belum sesuai harapan. Walaupun demikian, Buku Profil Kesehatan ini diharapkan dapat dapat dapat memberikan gambaran keadaan kesehatan masyarakat Kabupaten Lamongan dan capaian kinerja pelayanan kesehatan yang telah dilakukan beserta aspek-aspek pendukung lainnya.

Buku Profil Kesehatan sering kali belum mendapatkan apresiasi yang layak, karena belum dapat menyajikan data dan informasi kesehatan sesuai yang diharapkan oleh pihak-pihak yang berkepentingan dan yang membutuhkan. Oleh karena itu, perlu adanya terobosan dan ide-ide baru dalam mekanisme penyusunan, baik dimulai dari masa pengumpulan data, proses validasi data serta dalam tahap analisa data, yang nantinya akan menghasilkan suatu publikasi data dan informasi pembangunan kesehatan, serta dapat membawa manfaat bagi dunia kesehatan di Kabupaten Lamongan dan Indonesia umumnya.

Ucapan terimakasih kami sampaikan kepada semua pihak yang telah memberikan kontribusi dalam rangka penyusunan Profil Kesehatan Kabupaten Lamongan tahun 2020 ini.

**RESUME PROFIL KESEHATAN  
KABUPATEN LAMONGAN  
TAHUN 2020**

NO	INDIKATOR	ANGKA/NILAI			No. Lampiran
		L	P	L + P	
<b>I</b>	<b>GAMBARAN UMUM</b>				
1	Luas Wilayah			0 Km <sup>2</sup>	<a href="#">Tabel 1</a>
2	Jumlah Desa/Kelurahan			474 Desa/Kelurahan	<a href="#">Tabel 1</a>
3	Jumlah Penduduk	578.113	611.267	1.189.380 Jiwa	<a href="#">Tabel 2</a>
4	Rata-rata jiwa/rumah tangga			3,5 Jiwa	<a href="#">Tabel 1</a>
5	Kepadatan Penduduk /Km <sup>2</sup>			#DIV/0! Jiwa/Km <sup>2</sup>	<a href="#">Tabel 1</a>
6	Rasio Beban Tanggungan			44,6 per 100 penduduk produktif	<a href="#">Tabel 2</a>
7	Rasio Jenis Kelamin			94,6	<a href="#">Tabel 2</a>
8	Penduduk 15 tahun ke atas melek huruf	0,0	0,0	0,0 %	<a href="#">Tabel 3</a>
9	Penduduk 15 tahun yang memiliki ijazah tertinggi				
	a. SMP/ MTs	0,0	0,0	0,0 %	<a href="#">Tabel 3</a>
	b. SMA/ MA	0,0	0,0	0,0 %	<a href="#">Tabel 3</a>
	c. Sekolah menengah kejuruan	0,0	0,0	0,0 %	<a href="#">Tabel 3</a>
	d. Diploma I/Diploma II	0,0	0,0	0,0 %	<a href="#">Tabel 3</a>
	e. Akademi/Diploma III	0,0	0,0	0,0 %	<a href="#">Tabel 3</a>
	f. S1/Diploma IV	0,0	0,0	0,0 %	<a href="#">Tabel 3</a>
	g. S2/S3 (Master/Doktor)	0,0	0,0	0,0 %	<a href="#">Tabel 3</a>
<b>II</b>	<b>SARANA KESEHATAN</b>				
<b>II.1</b>	<b>Sarana Kesehatan</b>				
10	Jumlah Rumah Sakit Umum			11 RS	<a href="#">Tabel 4</a>
11	Jumlah Rumah Sakit Khusus			2 RS	<a href="#">Tabel 4</a>
12	Jumlah Puskesmas Rawat Inap			32 Puskesmas	<a href="#">Tabel 4</a>
13	Jumlah Puskesmas non-Rawat Inap			1 Puskesmas	<a href="#">Tabel 4</a>
14	Jumlah Puskesmas Keliling			36 Puskesmas keliling	<a href="#">Tabel 4</a>
15	Jumlah Puskesmas pembantu			109 Pustu	<a href="#">Tabel 4</a>
16	Jumlah Apotek			103 Apotek	<a href="#">Tabel 4</a>
17	RS dengan kemampuan pelayanan gadar level 1			100,0 %	<a href="#">Tabel 6</a>
<b>II.2</b>	<b>Akses dan Mutu Pelayanan Kesehatan</b>				
18	Cakupan Kunjungan Rawat Jalan	192,5	220,6	206,9 %	<a href="#">Tabel 5</a>
19	Cakupan Kunjungan Rawat Inap	8,6	11,1	9,9 %	<a href="#">Tabel 5</a>
20	Angka kematian kasar/ <i>Gross Death Rate</i> (GDR) di RS	60,2	43,1	50,5 per 1.000 pasien keluar	<a href="#">Tabel 7</a>
21	Angka kematian murni/ <i>Nett Death Rate</i> (NDR) di RS	31,4	22,1	26,1 per 1.000 pasien keluar	<a href="#">Tabel 7</a>
22	<i>Bed Occupation Rate</i> (BOR) di RS			51,4 %	<a href="#">Tabel 8</a>
23	<i>Bed Turn Over</i> (BTO) di RS			51,5 Kali	<a href="#">Tabel 8</a>
24	<i>Turn of Interval</i> (TOI) di RS			3,4 Hari	<a href="#">Tabel 8</a>
25	<i>Average Length of Stay</i> (ALOS) di RS			4,0 Hari	<a href="#">Tabel 8</a>

NO	INDIKATOR	ANGKA/NILAI			Satuan	No. Lampiran
		L	P	L + P		
26	Puskesmas dengan ketersediaan obat vaksin & essensial			1,0	%	<a href="#">Tabel 9</a>
<b>II.3 Upaya Kesehatan Bersumberdaya Masyarakat (UKBM)</b>						
27	Jumlah Posyandu			1.745	Posyandu	<a href="#">Tabel 10</a>
28	Posyandu Aktif			78,3	%	<a href="#">Tabel 10</a>
29	Rasio posyandu per 100 balita			2,0	per 100 balita	<a href="#">Tabel 10</a>
30	Posbindu PTM			336	Posbindu PTM	<a href="#">Tabel 10</a>
<b>III SUMBER DAYA MANUSIA KESEHATAN</b>						
31	Jumlah Dokter Spesialis	140	85	225	Orang	<a href="#">Tabel 11</a>
32	Jumlah Dokter Umum	106	124	230	Orang	<a href="#">Tabel 11</a>
33	Rasio Dokter (spesialis+umum)			19	per 100.000 penduduk	<a href="#">Tabel 11</a>
34	Jumlah Dokter Gigi + Dokter Gigi Spesialis	0	0	0	Orang	<a href="#">Tabel 11</a>
35	Rasio Dokter Gigi (termasuk Dokter Gigi Spesialis)			0	per 100.000 penduduk	<a href="#">Tabel 11</a>
36	Jumlah Bidan		972		Orang	<a href="#">Tabel 12</a>
37	Rasio Bidan per 100.000 penduduk		82		per 100.000 penduduk	<a href="#">Tabel 12</a>
38	Jumlah Perawat	802	1.064	1.866	Orang	<a href="#">Tabel 12</a>
39	Rasio Perawat per 100.000 penduduk			157	per 100.000 penduduk	<a href="#">Tabel 12</a>
40	Jumlah Tenaga Kesehatan Masyarakat	2	21	23	Orang	<a href="#">Tabel 13</a>
41	Jumlah Tenaga Sanitasi	6	13	19	Orang	<a href="#">Tabel 13</a>
42	Jumlah Tenaga Gizi	10	56	66	Orang	<a href="#">Tabel 13</a>
43	Jumlah Tenaga Kefarmasian	24	129	153	Orang	<a href="#">Tabel 15</a>
<b>IV PEMBIAYAAN KESEHATAN</b>						
44	Peserta Jaminan Pemeliharaan Kesehatan			84,2	%	<a href="#">Tabel 17</a>
45	Desa yang memanfaatkan dana desa untuk kesehatan			97,5	%	<a href="#">Tabel 18</a>
46	Total anggaran kesehatan			Rp653.642.968.282	Rp	<a href="#">Tabel 19</a>
47	APBD kesehatan terhadap APBD kab/kota			21,7	%	<a href="#">Tabel 19</a>
48	Anggaran kesehatan perkapita			Rp549.566	Rp	<a href="#">Tabel 19</a>
<b>V KESEHATAN KELUARGA</b>						
<b>V.1 Kesehatan Ibu</b>						
49	Jumlah Lahir Hidup	8.593	8.146	16.739	Orang	<a href="#">Tabel 20</a>
50	Angka Lahir Mati (dilaporkan)	3,2	2,9	3,1	per 1.000 Kelahiran Hidup	<a href="#">Tabel 20</a>
51	Jumlah Kematian Ibu		14		Ibu	<a href="#">Tabel 21</a>
52	Angka Kematian Ibu (dilaporkan)		83,6		per 100.000 Kelahiran Hidup	<a href="#">Tabel 21</a>
53	Kunjungan Ibu Hamil (K1)		100,0		%	<a href="#">Tabel 23</a>
54	Kunjungan Ibu Hamil (K4)		97,1		%	<a href="#">Tabel 23</a>
55	Ibu hamil dengan imunisasi Td2+		97,4		%	<a href="#">Tabel 24</a>
56	Ibu Hamil Mendapat Tablet Tambah Darah 90		97,1		%	<a href="#">Tabel 27</a>
57	Persalinan ditolong Tenaga Kesehatan		103,8		%	<a href="#">Tabel 23</a>
58	Persalinan ditolong Tenaga Kesehatan di Fasyankes		103,8		%	<a href="#">Tabel 23</a>

NO	INDIKATOR	ANGKA/NILAI			Satuan	No. Lampiran
		L	P	L + P		
59	Pelayanan Ibu Nifas KF3		103,7		%	<a href="#">Tabel 23</a>
60	Ibu Nifas Mendapat Vitamin A		103,8		%	<a href="#">Tabel 23</a>
61	Penanganan komplikasi kebidanan		94,1		%	<a href="#">Tabel 30</a>
62	Peserta KB Aktif			70,9	%	<a href="#">Tabel 28</a>
63	Peserta KB Pasca Persalinan			49,7	%	<a href="#">Tabel 29</a>
<b>V.2 Kesehatan Anak</b>						
64	Jumlah Kematian Neonatal	32	22	54	neonatal	<a href="#">Tabel 31</a>
65	Angka Kematian Neonatal (dilaporkan)	3,7	2,7	3,2	per 1.000 Kelahiran Hidup	<a href="#">Tabel 31</a>
66	Jumlah Bayi Mati	7	4	11	bayi	<a href="#">Tabel 31</a>
67	Angka Kematian Bayi (dilaporkan)	0,8	0,5	0,7	per 1.000 Kelahiran Hidup	<a href="#">Tabel 31</a>
68	Jumlah Balita Mati	8	7	15	Balita	<a href="#">Tabel 31</a>
69	Angka Kematian Balita (dilaporkan)	0,9	0,9	0,9	per 1.000 Kelahiran Hidup	<a href="#">Tabel 31</a>
70	Penanganan komplikasi Neonatal	57,6	64,2	60,7	%	<a href="#">Tabel 30</a>
71	Bayi baru lahir ditimbang	106,9	110,6	108,7	%	<a href="#">Tabel 33</a>
72	Berat Badan Bayi Lahir Rendah (BBLR)	3,4	4,2	3,8	%	<a href="#">Tabel 33</a>
73	Kunjungan Neonatus 1 (KN 1)	106,9	110,6	108,7	%	<a href="#">Tabel 34</a>
74	Kunjungan Neonatus 3 kali (KN Lengkap)	105,4	108,1	106,7	%	<a href="#">Tabel 34</a>
75	Bayi yang diberi ASI Eksklusif			68,5	%	<a href="#">Tabel 35</a>
76	Pelayanan kesehatan bayi	98,5	100,5	99,4	%	<a href="#">Tabel 36</a>
77	Desa/Kelurahan UCI			97,3	%	<a href="#">Tabel 37</a>
78	Cakupan Imunisasi Campak/MR pada Bayi	104,9	104,6	104,8	%	<a href="#">Tabel 39</a>
79	Imunisasi dasar lengkap pada bayi	105,8	105,7	105,8	%	<a href="#">Tabel 39</a>
80	Bayi Mendapat Vitamin A			97,6	%	<a href="#">Tabel 41</a>
81	Anak Balita Mendapat Vitamin A			97,8	%	<a href="#">Tabel 41</a>
82	Pelayanan kesehatan balita	97,5	100,8	99,1	%	<a href="#">Tabel 42</a>
83	Balita ditimbang (D/S)	51,0	51,5	51,2	%	<a href="#">Tabel 43</a>
84	Balita gizi kurang (BB/umur)			7,5	%	<a href="#">Tabel 44</a>
85	Balita pendek (TB/umur)			11,2	%	<a href="#">Tabel 44</a>
86	Balita kurus (BB/TB)			7,0	%	<a href="#">Tabel 44</a>
87	Cakupan Penjaringan Kesehatan Siswa Kelas 1 SD/MI			100,0	%	<a href="#">Tabel 45</a>
88	Cakupan Penjaringan Kesehatan Siswa Kelas 7 SMP/MTs			100,0	%	<a href="#">Tabel 45</a>
89	Cakupan Penjaringan Kesehatan Siswa Kelas 10			100,0	%	<a href="#">Tabel 45</a>
90	Pelayanan kesehatan pada usia pendidikan dasar			100,0	%	<a href="#">Tabel 45</a>
<b>V.3 Kesehatan Usia Produktif dan Usia Lanjut</b>						
91	Pelayanan Kesehatan Usia Produktif	99,7	89,9	94,7	%	<a href="#">Tabel 48</a>
92	Pelayanan Kesehatan Usila (60+ tahun)	73,1	78,1	75,9	%	<a href="#">Tabel 49</a>

NO	INDIKATOR	ANGKA/NILAI			No. Lampiran	
		L	P	L + P		Satuan
<b>VI</b>	<b>PENGENDALIAN PENYAKIT</b>					
<b>VI.1</b>	<b>Pengendalian Penyakit Menular Langsung</b>					
93	Persentase orang terduga TBC mendapatkan pelayanan kesehatan sesuai standar			50,45	%	<a href="#">Tabel 51</a>
94	CNR seluruh kasus TBC			125	per 100.000 penduduk	<a href="#">Tabel 51</a>
95	<i>Case detection rate</i> TBC			#DIV/0!	%	<a href="#">Tabel 51</a>
96	Cakupan penemuan kasus TBC anak			#DIV/0!	%	<a href="#">Tabel 51</a>
97	Angka kesembuhan BTA+	81,9	84,6	82,9	%	<a href="#">Tabel 52</a>
98	Angka pengobatan lengkap semua kasus TBC	39,7	44,9	41,8	%	<a href="#">Tabel 52</a>
99	Angka keberhasilan pengobatan ( <i>Success Rate</i> ) semua kasus TBC	94,1	96,1	94,9	%	<a href="#">Tabel 52</a>
100	Jumlah kematian selama pengobatan tuberkulosis			2,9	per 100.000 penduduk	<a href="#">Tabel 52</a>
101	Penemuan penderita pneumonia pada balita			80,3	%	<a href="#">Tabel 53</a>
102	Puskesmas yang melakukan tatalaksana standar pneumonia min 60%			1,0	%	<a href="#">Tabel 53</a>
103	Jumlah Kasus HIV	92	57	149	Kasus	<a href="#">Tabel 54</a>
104	Jumlah Kasus Baru AIDS	19	5	24	Kasus	<a href="#">Tabel 55</a>
105	Jumlah Kematian akibat AIDS	98	46	144	Jiwa	<a href="#">Tabel 55</a>
106	Persentase Diare ditemukan dan ditangani pada balita			104,3	%	<a href="#">Tabel 56</a>
107	Persentase Diare ditemukan dan ditangani pada semua umur			89,5	%	<a href="#">Tabel 56</a>
108	Jumlah Kasus Baru Kusta (PB+MB)	44	33	77	Kasus	<a href="#">Tabel 57</a>
109	Angka penemuan kasus baru kusta (NCDR)	8	5	6	per 100.000 penduduk	<a href="#">Tabel 57</a>
110	Persentase Kasus Baru Kusta anak 0-14 Tahun			5,2	%	<a href="#">Tabel 58</a>
111	Persentase Cacat Tingkat 0 Penderita Kusta			90,9	%	<a href="#">Tabel 58</a>
112	Persentase Cacat Tingkat 2 Penderita Kusta			5,2	%	<a href="#">Tabel 58</a>
113	Angka Cacat Tingkat 2 Penderita Kusta			3,4	per 100.000 penduduk	<a href="#">Tabel 58</a>
114	Angka Prevalensi Kusta			0,6	per 10.000 Penduduk	<a href="#">Tabel 59</a>
115	Penderita Kusta PB Selesai Berobat (RFT PB)	100,0	100,0	100,0	%	<a href="#">Tabel 60</a>
116	Penderita Kusta MB Selesai Berobat (RFT MB)	100,0	100,0	100,0	%	<a href="#">Tabel 60</a>
117	Kasus Konfirmasi Covid-19	13	18	31		<a href="#">Tabel 60b</a>
118	Angka Kesembuhan Covid-19 (RR)			100,0	%	<a href="#">Tabel 60a</a>
119	Angka Kematian Covid-19 (CFR)			0,0	%	<a href="#">Tabel 60a</a>
120	Jumlah Orang diperiksa/1 juta penduduk			#DIV/0!	per 1 juta penduduk	<a href="#">Tabel 60c</a>
121	<i>Positivity Rate</i>			#DIV/0!	%	<a href="#">Tabel 60c</a>
<b>VI.2</b>	<b>Pengendalian Penyakit yang Dapat Dicegah dengan Imunisasi</b>					
122	AFP Rate (non polio) < 15 tahun			1,1	per 100.000 penduduk <15 tahun	<a href="#">Tabel 61</a>
123	Jumlah kasus difteri	2	0	2	Kasus	<a href="#">Tabel 62</a>
124	<i>Case fatality rate</i> difteri			0,0	%	<a href="#">Tabel 62</a>
125	Jumlah kasus pertusis	0	0	0	Kasus	<a href="#">Tabel 62</a>
126	Jumlah kasus tetanus neonatorum	0	0	0	Kasus	<a href="#">Tabel 62</a>



NO	INDIKATOR	ANGKA/NILAI			No. Lampiran	
		L	P	L + P		
127	Case fatality rate tetanus neonatorum			#DIV/0!	%	<a href="#">Tabel 62</a>
128	Jumlah kasus hepatitis B	0	387	387	Kasus	<a href="#">Tabel 62</a>
129	Jumlah kasus suspek campak	0	0	0	Kasus	<a href="#">Tabel 62</a>
130	Insiden rate suspek campak	0,0	0,0	0,0	per 100.000 penduduk	<a href="#">Tabel 62</a>
131	KLB ditangani < 24 jam			100,0	%	<a href="#">Tabel 63</a>
<b>VI.3 Pengendalian Penyakit Tular Vektor dan Zoonotik</b>						
132	Angka kesakitan ( <i>incidence rate</i> ) DBD	4,5	4,9	9,4	per 100.000 penduduk	<a href="#">Tabel 65</a>
133	Angka kematian ( <i>case fatality rate</i> ) DBD	0,0	0,0	0,0	%	<a href="#">Tabel 65</a>
134	Angka kesakitan malaria ( <i>annual parasit incidence</i> )	0,0	0,0	0,0	per 1.000 penduduk	<a href="#">Tabel 66</a>
135	Konfirmasi laboratorium pada suspek malaria			100,0	%	<a href="#">Tabel 66</a>
136	Pengobatan standar kasus malaria positif			100,0	%	<a href="#">Tabel 66</a>
137	Case fatality rate malaria	0,0	0,0	0,0	%	<a href="#">Tabel 66</a>
138	Penderita kronis filariasis	3	6	9	Kasus	<a href="#">Tabel 67</a>
<b>VI.4 Pengendalian Penyakit Tidak Menular</b>						
139	Penderita Hipertensi Mendapat Pelayanan Kesehatan	92,5	100,1	96,5	%	<a href="#">Tabel 68</a>
140	Penyandang DM mendapatkan pelayanan kesehatan sesuai standar			98,4	%	<a href="#">Tabel 69</a>
141	Deteksi Dini Kanker Leher Rahim dan Kanker Payudara		225,0		% perempuan usia 30-50 tahun	<a href="#">Tabel 70</a>
142	Persentase IVA positif pada perempuan usia 30-50 tahun		1,2		%	<a href="#">Tabel 70</a>
143	% tumor/benjolan payudara pada perempuan 30-50 tahun		1,3		%	<a href="#">Tabel 70</a>
144	Pelayanan Kesehatan Orang dengan Gangguan Jiwa Berat			98,2	%	<a href="#">Tabel 71</a>
<b>VII KESEHATAN LINGKUNGAN</b>						
145	Sarana air minum dengan risiko rendah dan sedang			94,2	%	<a href="#">Tabel 72</a>
146	Sarana air minum memenuhi syarat			80,3	%	<a href="#">Tabel 72</a>
147	Penduduk dengan akses terhadap sanitasi yang layak (jamban sehat)			100,0	%	<a href="#">Tabel 73</a>
148	Desa STBM			6,1	%	<a href="#">Tabel 74</a>
149	Tempat-tempat umum memenuhi syarat kesehatan			74,6	%	<a href="#">Tabel 75</a>
150	Tempat pengelolaan makanan memenuhi syarat kesehatan			84,0	%	<a href="#">Tabel 76</a>

TABEL 1

LUAS WILAYAH, JUMLAH DESA/KELURAHAN, JUMLAH PENDUDUK, JUMLAH RUMAH TANGGA,  
DAN KEPADATAN PENDUDUK MENURUT KECAMATAN  
KABUPATEN/KOTA LAMONGAN  
TAHUN 2020

NO	KECAMATAN	LUAS WILAYAH ( <i>km</i> <sup>2</sup> )	JUMLAH			JUMLAH PENDUDUK	JUMLAH RUMAH TANGGA	RATA-RATA JIWA/RUMAH TANGGA	KEPADATAN PENDUDUK <i>per km</i> <sup>2</sup>
			DESA	KELURAHAN	DESA + KELURAHAN				
1	2	3	4	5	6	7	8	9	10
1	Sukorame	41,47	9	0	9	20.447	7.435	2,8	493,1
2	Bluluk	54,15	9	0	9	22.318	5.795	3,9	412,2
3	Ngimbang	114,33	19	0	19	46.261	12.923	3,6	404,6
4	Sambeng	195,44	22	0	22	47.816	14.350	3,3	244,7
5	Mantup	93,07	15	0	15	44.314	11.827	3,7	476,1
6	Kembangbahu	63,84	18	0	18	47.500	11.567	4,1	744,0
7	Sugio	91,29	21	0	21	53.699	16.107	3,3	588,2
8	Kedungpring	84,43	23	0	23	47.618	16.570	2,9	564,0
9	Modo	77,80	17	0	17	44.572	13.666	3,3	572,9
10	Babat	62,95	21	2	23	74.402	22.340	3,3	1181,9
11	Pucuk	44,84	17	0	17	35.179	11.178	3,1	784,5
12	Sukodadi	52,32	20	0	20	51.794	14.274	3,6	989,9
13	Lamongan	40,38	12	8	20	71.369	17.394	4,1	1767,4
14	Tikung	52,99	13	0	13	45.254	10.785	4,2	854,0
15	Dermolemahbang	47,39	9	0	9	22.881	5.800	3,9	482,8
16	Deket	50,05	17	0	17	43.229	13.687	3,2	863,7
17	Glagah	40,52	29	0	29	34.425	8.945	3,8	849,6
18	Karangbinangun	52,88	21	0	21	32.355	9.927	3,3	611,9
19	Kalitengah	43,35	20	0	20	29.205	9.862	3,0	673,7
20	Turi	58,69	19	0	19	47.733	11.481	4,2	813,3
21	Karanggeneng	51,32	18	0	18	32.884	11.946	2,8	640,8
22	Sekaran	49,65	21	0	21	28.661	11.369	2,5	577,3

NO	KECAMATAN	LUAS WILAYAH ( <i>km</i> <sup>2</sup> )	JUMLAH			JUMLAH PENDUDUK	JUMLAH RUMAH TANGGA	RATA-RATA JIWA/RUMAH TANGGA	KEPADATAN PENDUDUK <i>per km</i> <sup>2</sup>
			DESA	KELURAHAN	DESA + KELURAHAN				
1	2	3	4	5	6	7	8	9	10
23	Maduran	30,15	17	0	17	21.351	7.372	2,9	708,2
24	Laren	96,00	20	0	20	30.807	14.349	2,1	320,9
25	Solokuro	101,02	10	0	10	42.315	14.673	2,9	418,9
26	Paciran	47,89	16	1	17	101.416	23.233	4,4	2117,7
27	Brondong	74,59	9	1	10	69.575	12.149	5,7	932,8
<b>KABUPATEN/KOTA</b>		-	<b>462</b>	<b>12</b>	<b>474</b>	<b>1.189.380</b>	<b>341.004</b>	<b>3,5</b>	<b>#DIV/0!</b>

Sumber: - Kantor Statistik Kabupaten/Kota

- sumber lain..... (sebutkan)

TABEL 2

JUMLAH PENDUDUK MENURUT JENIS KELAMIN DAN KELOMPOK UMUR  
KABUPATEN/KOTA LAMONGAN  
TAHUN 2020

NO	KELOMPOK UMUR (TAHUN)	JUMLAH PENDUDUK			
		LAKI-LAKI	PEREMPUAN	LAKI-LAKI+PEREMPUAN	RASIO JENIS KELAMIN
1	2	3	4	5	6
1	0 - 4	44.008	41.574	85.582	105,9
2	5 - 9	46.033	43.694	89.727	105,4
3	10 - 14	50.128	47.611	97.739	105,3
4	15 - 19	49.221	47.978	97.199	102,6
5	20 - 24	39.171	41.142	80.313	95,2
6	25 - 29	38.340	41.532	79.872	92,3
7	30 - 34	40.367	45.087	85.454	89,5
8	35 - 39	43.952	47.748	91.700	92,0
9	40 - 44	44.830	48.221	93.051	93,0
10	45 - 49	44.221	48.254	92.475	91,6
11	50 - 54	41.209	44.357	85.566	92,9
12	55 - 59	34.642	33.752	68.394	102,6
13	60 - 64	24.173	24.442	48.615	98,9
14	65 - 69	15.349	19.200	34.549	79,9
15	70 - 74	11.458	16.707	28.165	68,6
16	75+	11.011	19.968	30.979	55,1
<b>KABUPATEN/KOTA</b>		<b>578.113</b>	<b>611.267</b>	<b>1.189.380</b>	<b>94,6</b>
<b>ANGKA BEBAN TANGGUNGAN (DEPENDENCY RATIO)</b>				<b>44,58</b>	

Sumber: - Kantor Statistik Kabupaten/kota  
- Sumber lain..... (sebutkan)

TABEL 3

PENDUDUK BERUMUR 15 TAHUN KE ATAS YANG MELEK HURUF  
DAN IJAZAH TERTINGGI YANG DIPEROLEH MENURUT JENIS KELAMIN  
KABUPATEN/KOTA LAMONGAN  
TAHUN 2020

NO	VARIABEL	JUMLAH			PERSENTASE		
		LAKI-LAKI	PEREMPUAN	LAKI-LAKI+ PEREMPUAN	LAKI-LAKI	PEREMPUAN	LAKI-LAKI+ PEREMPUAN
1	2	3	4	5	6	7	8
1	PENDUDUK BERUMUR 15 TAHUN KE ATAS	437.944	478.388	916.332			
2	PENDUDUK BERUMUR 15 TAHUN KE ATAS YANG MELEK HURUF			0	0,0	0,0	0,0
3	PERSENTASE PENDIDIKAN TERTINGGI YANG DITAMATKAN:						
	a. TIDAK MEMILIKI IJAZAH SD			0	0,0	0,0	0,0
	b. SD/MI			0	0,0	0,0	0,0
	c. SMP/ MTs			0	0,0	0,0	0,0
	d. SMA/ MA			0	0,0	0,0	0,0
	e. SEKOLAH MENENGAH KEJURUAN			0	0,0	0,0	0,0
	f. DIPLOMA I/DIPLOMA II			0	0,0	0,0	0,0
	g. AKADEMI/DIPLOMA III			0	0,0	0,0	0,0
	h. S1/DIPLOMA IV			0	0,0	0,0	0,0
	i. S2/S3 (MASTER/DOKTOR)			0	0,0	0,0	0,0

Sumber: ..... (sebutkan)

TABEL 4

JUMLAH SARANA KESEHATAN MENURUT KEPEMILIKAN  
KABUPATEN/KOTA LAMONGAN  
TAHUN 2020

NO	FASILITAS KESEHATAN	PEMILIKAN/PENGELOLA						JUMLAH
		KEMENKES	PEM.PROV	PEM.KAB/KOTA	TNI/POLRI	BUMN	SWASTA	
1	2	3	4	5	6	7	8	9
<b>RUMAH SAKIT</b>								
1	RUMAH SAKIT UMUM			2			9	11
2	RUMAH SAKIT KHUSUS						2	2
<b>PUSKESMAS DAN JARINGANNYA</b>								
1	PUSKESMAS RAWAT INAP			32				32
	- JUMLAH TEMPAT TIDUR			440				440
2	PUSKESMAS NON RAWAT INAP			1				1
3	PUSKESMAS KELILING			36				36
4	PUSKESMAS PEMBANTU			109				109
<b>SARANA PELAYANAN LAIN</b>								
1	RUMAH BERSALIN							-
2	KLINIK PRATAMA			63				63
3	KLINIK UTAMA			5				5
4	BALAI PENGOBATAN							-
5	PRAKTIK DOKTER BERSAMA							-
6	PRAKTIK DOKTER UMUM PERORANGAN							-
7	PRAKTIK DOKTER GIGI PERORANGAN							-
8	PRAKTIK DOKTER SPESIALIS PERORANGAN							-
9	PRAKTIK PENGOBATAN TRADISIONAL						618	618
10	BANK DARAH RUMAH SAKIT							-
11	UNIT TRANSFUSI DARAH			1				1
12	LABORATORIUM KESEHATAN							

NO	FASILITAS KESEHATAN	PEMILIKAN/PENGELOLA						JUMLAH
		KEMENKES	PEM.PROV	PEM.KAB/KOTA	TNI/POLRI	BUMN	SWASTA	
1	2	3	4	5	6	7	8	9
<b>SARANA PRODUKSI DAN DISTRIBUSI KEFARMASIAN</b>								
1	INDUSTRI FARMASI							-
2	INDUSTRI OBAT TRADISIONAL							-
3	USAHA MIKRO OBAT TRADISIONAL							-
4	PRODUKSI ALAT KESEHATAN							-
5	PEDAGANG BESAR FARMASI							-
6	APOTEK						103	103
7	APOTEK PRB					4	4	8
8	TOKO OBAT						10	10
9	TOKO ALKES							-

Sumber: ..... (sebutkan)

TABEL 5

JUMLAH KUNJUNGAN PASIEN BARU RAWAT JALAN, RAWAT INAP, DAN KUNJUNGAN GANGGUAN JIWA DI SARANA PELAYANAN KESEHATAN  
KABUPATEN/KOTA LAMONGAN  
TAHUN 2020

NO	SARANA PELAYANAN KESEHATAN	JUMLAH KUNJUNGAN						KUNJUNGAN GANGGUAN JIWA		
		RAWAT JALAN			RAWAT INAP			JUMLAH		
		L	P	L+P	L	P	L+P	L	P	L+P
1	2	3	4	5	6	7	8	9	10	11
<b>JUMLAH KUNJUNGAN</b>		<b>1.112.974</b>	<b>1.348.245</b>	<b>2.461.219</b>	<b>49.953</b>	<b>67.816</b>	<b>117.769</b>	<b>12.054</b>	<b>7.753</b>	<b>19.807</b>
<b>JUMLAH PENDUDUK KAB/KOTA</b>		<b>578.113</b>	<b>611.267</b>	<b>1.189.380</b>	<b>578.113</b>	<b>611.267</b>	<b>1.189.380</b>			
<b>CAKUPAN KUNJUNGAN (%)</b>		<b>192,5</b>	<b>220,6</b>	<b>206,9</b>	<b>8,6</b>	<b>11,1</b>	<b>9,9</b>			
<b>A</b>	<b>Fasilitas Pelayanan Kesehatan Tingkat Pertama</b>									
1	Puskesmas									
	Sukorame	18.091	16.206	34.297	300	302	602	120	85	205
	Bluluk	14.908	12.315	27.223	200	285	485	135	102	237
	Ngimbang	36.790	35.646	72.436	287	528	815	319	115	434
	Sambeng	32.082	38.086	70.168	323	339	662	693	112	805
	Mantup	15.451	19.323	34.774	627	779	1.406	276	98	374
	Kembangbahu	16.539	21.036	37.575	390	443	833	295	102	397
	Sugio	28.125	26.176	54.301	449	468	917	685	275	960
	Kedungpring	12.276	16.290	28.566	349	541	890	118	95	213
	Dradah	13.868	17.656	31.524	117	203	320	254	100	354
	Modo	15.721	17.990	33.711	232	384	616	157	87	244
	Karangpilang	10.329	14.298	24.627	77	104	181	68	20	88
	Babat	11.006	18.128	29.134	233	364	597	285	88	373
	Moropelang	14.490	16.585	31.075	224	267	491	312	98	410
	Karangkembang	10.028	12.236	22.264	130	282	412	452	180	632
	Pucuk	24.309	30.300	54.609	185	269	454	162	87	249
	Sukodadi	30.317	30.284	60.601	339	466	805	369	148	517
	Sumberaji	26.976	29.023	55.999	203	330	533	225	141	366
	Lamongan	43.218	58.716	101.934	0	0	0	230	145	375
	Tikung	10.765	14.049	24.814	164	225	389	457	189	646
	Dermolemahbang	18.965	17.604	36.569	215	248	463	214	161	375
	Deket	13.367	21.581	34.948	102	230	332	210	195	405
	Glagah	31.267	37.582	68.849	185	237	422	78	45	123
	Karangbinangun	29.291	31.797	61.088	103	201	304	375	238	613
	Kalitengah	19.690	17.672	37.362	322	369	691	226	84	310
	Turi	31.981	34.356	66.337	190	230	420	262	153	415
	Karanggeneng	23.914	33.906	57.820	444	991	1.435	97	18	115
	Sekaran	36.958	37.433	74.391	425	427	852	430	195	625
	Maduran	14.854	18.856	33.710	175	257	432	345	215	560
	Laren	24.761	27.432	52.193	182	247	429	153	95	248
	Payaman	14.841	23.006	37.847	151	190	341	48	22	70
	Paciran	24.989	28.918	53.907	175	297	472	680	487	1.167
	Tlogosadang	8.143	10.090	18.233	97	180	277	324	217	541
	Brondong	34.165	38.077	72.242	414	580	994	648	487	1.135



NO	SARANA PELAYANAN KESEHATAN	JUMLAH KUNJUNGAN						KUNJUNGAN GANGGUAN JIWA			
		RAWAT JALAN			RAWAT INAP			JUMLAH			
		L	P	L+P	L	P	L+P	L	P	L+P	
1	2	3	4	5	6	7	8	9	10	11	
2	Klinik Pratama										
	1. KLINIK PRATAMA RI MMC - LAMONGAN	628	3.087	3.715	0	0	0	0	0	0	0
	2. KLINIK PRATAMA RJ GAJAH MADA LAMONGAN	5.867	7.289	13.156	0	0	0	0	0	0	0
	3. KLINIK PRATAMA RI SARTIKA LAMONGAN	6.977	7.330	14.307	119	133	252	0	0	0	0
	4. KLINIK PRATAMA RJ MITRA 08 LAMONGAN	4.899	4.957	9.856	0	0	0	0	0	0	0
	5. KLINIK PRATAMA RJ MPS TANI MULYO	1.266	5.700	6.966	0	0	0	0	0	0	0
	6. KLINIK PRATAMA RJ BHAYANGKARA POLRES LAMONGAN	3.717	1.382	5.099	0	0	0	0	0	0	0
	7. KLINIK PRATAMA RI MUHAMMADIYAH LAMONGAN	15.744	20.257	36.001	47	59	106	8	0	8	8
	8. KLINIK PRATAMA RJ POSKES 05.10.08 LAMONGAN	2.335	2.069	4.404	0	0	0	0	0	0	0
	9. KLINIK PRATAMA RJ RAHMAH MEDIKA	7.434	10.759	18.193	0	0	0	0	2	2	2
	10. KLINIK PRATAMA RJ CIPTA MEDIKA	277	433	710	0	0	0	0	0	0	0
	11. KLINIK PRATAMA RJ NAAVAGREEN	381	6.392	6.773	0	0	0	0	0	0	0
	12. Klinik PRATAMA KECANTIKAN dr.HAS	215	1.575	1.790	0	0	0	0	0	0	0
	13. KLINIK PRATAMA RJ MUHAMMADIYAH CABANG DEKET	804	844	1.648	248	345	593	0	0	0	0
	14. KLINIK PRATAMA RI KACANGAN	1.502	2.162	3.664	162	227	389	0	0	0	0
	15. KLINIK PRATAMA RI PRIMA MEDIKA	2.340	2.481	4.821	85	72	157	0	0	0	0
	16. KLINIK PRATAMA RI AL MUSTOFA	1.189	815	2.004	174	194	368	0	0	0	0
	17. KLINIK PRATAMA RI MARITZA KEMBANGBAHU	1.276	1.287	2.563	475	452	927	0	0	0	0
	18. KLINIK PRATAMA RI SURYA MEDIKA	5.899	6.082	11.981	201	249	450	0	0	0	0
	19. KLINIK PRATAMA RI MAHIRA MEDIKA	2.459	2.568	5.027	177	216	393	0	0	0	0
	20. KLINIK PRATAMA RI AL AMIN MEDIKA JAYA	3.400	3.644	7.044	438	534	972	0	0	0	0
	21. KLINIK PRATAMA RI FA -MITRA	7.839	10.122	17.961	221	235	456	0	0	0	0
	22. KLINIK PRATAMA RI ABDI HUSADA PUCUK	4.725	4.440	9.165	90	147	237	0	0	0	0
	23. KLINIK PRATAMA RI AS - SYIFA WARUKULON	4.335	6.030	10.365	1	4	5	15	34	49	49
	24. KLINIK PRATAMA RI ARJUNA MEDIKA	1.571	1.645	3.216	28	39	67	0	0	0	0
	25. KLINIK PRATAMA RI AS - SYIFA' SEKARAN	1.528	2.136	3.664	88	106	194	0	0	0	0
	26. KLINIK PRATAMA RI RAHMAN MEDIKA SEKARAN	1.540	1.935	3.475	221	326	547	0	0	0	0
	27. KLINIK PRATAMA RI MUH PARENGAN-MADURAN	2.961	4.668	7.629	187	256	443	6	6	12	12
	28. KLINIK PRATAMA RI MITRA HUSADA - MADURAN	3.423	1.423	4.846	119	136	255	0	0	0	0
	29. KLINIK PRATAMA RI SUMBER SEHAT	1.853	3.299	5.152	195	245	440	0	0	0	0
	30. KLINIK PRATAMA RI ISLAM SUMBERWUDI	2.651	2.722	5.373	210	218	428	0	0	0	0
	31. KLINIK PRATAMA RI SAHABAT SEHAT	2.668	2.742	5.410	83	81	164	0	0	0	0
	32. KLINIK PRATAMA RI FELITA MEDIKA	1.654	1.615	3.269	524	667	1.191	0	0	0	0
	33. KLINIK PRATAMA RI YPPI 1945 BABAT	10.609	12.091	22.700	873	693	1.566	0	0	0	0
	34. KLINIK PRATAMA RI GOTONG ROYONG BABAT	10.532	10.303	20.835	29	23	52	0	0	0	0
	35. KLINIK PRATAMA RI NU EMPAT LIMA BABAT	100	125	225	0	0	0	0	0	0	0
	36. KLINIK PRATAMA RJ MITRA 30	854	923	1.777	0	0	0	0	0	0	0
	37. KLINIK PRATAMA RJ BANARAN	20.131	32.101	52.232	35	43	78	0	0	0	0
	38. KLINIK PRATAMA RI MUHAMMADIYAH KEDUNGPRING	734	758	1.492	116	134	250	0	0	0	0
	39. KLINIK PRATAMA RI ROBITH MEDIKA KEDUNGPRING	1.347	1.621	2.968	74	76	150	0	0	0	0
	40. KLINIK PRATAMA RI NU KEDUNGPRING	658	578	1.236	0	0	0	0	0	0	0
	41. KLINIK PRATAMA RAWAT JALAN DARUS SYIFA	749	1.061	1.810	30	39	69	0	0	0	0
	42. KLINIK PRATAMA RI MUHAMMADIYAH MODO	989	1.175	2.164	767	51	818	0	0	0	0
	43. KLINIK PRATAMA RI MUH SUGIO	5.196	2.061	7.257	0	0	0	0	0	0	0
	44. KLINIK PRATAMA RI AL HUDA - SUGIO	0	0	0	154	227	381	0	0	0	0
	45. KLINIK PRATAMA RI SAFARAZ	2.548	4.118	6.666	116	97	213	0	0	0	0
	46. KLINIK PRATAMA RI INDHINA	3.767	3.471	7.238	51	45	96	0	0	0	0
	47. KLINIK PRATAMA RI WARAS AYEM BLULUK	2.684	2.931	5.615	203	201	404	0	0	0	0
	48. KLINIK PRATAMA RI BUNDA AMANAH	1.604	1.670	3.274	0	0	0	0	0	0	0
	49. KLINIK PRATAMA RJ ISLAM BABATAN	890	879	1.769	190	109	299	0	0	0	0

NO	SARANA PELAYANAN KESEHATAN	JUMLAH KUNJUNGAN						KUNJUNGAN GANGGUAN JIWA			
		RAWAT JALAN			RAWAT INAP			JUMLAH			
		L	P	L+P	L	P	L+P	L	P	L+P	
1	2	3	4	5	6	7	8	9	10	11	
	50. KLINIK PRATAMA RI MUH KARANGASEM-PACIRAN	6.352	6.749	13.101	0	0	0	0	0	0	0
	51. KLINIK PRATAMA RJ PONPES SUNAN DRAJAT	7.073	7.734	14.807	128	149	277	0	0	0	
	52. KLINIK PRATAMA RI MUHAMMADIYAH BLIMBING	2.045	2.328	4.373	75	61	136	0	0	0	
	53. KLINIK PRATAMA RI MEDIIKA ISLAM - PACIRAN	180	222	402	13	34	47	0	0	0	
	54. KLINIK PRATAMA RI AL ISHLAH	5.322	4.534	9.856	0	0	0	0	0	0	
	55. KLINIK PRATAMA RAWAT JALAN dr. DENNY	0	0	0	104	154	258	6	2	8	
	56. KLINIK PRATAMA RI MUHAMMADIYAH SOLOKURO	1.680	1.760	3.440	16	23	39	0	0	0	
	57. KLINIK PRATAMA RI ALFA ALFI - SYIFA'	178	257	435	0	0	0	0	0	0	
	58. KLINIK PRATAMA RJ PANJI SEHAT	0	0	0	0	0	0	0	0	0	
	59. KLINIK PRATAMA RJ MINATANI BRONDONG	148	3.157	3.305	73	105	178	0	0	0	
	60. KLINIK PRATAMA RI AISYIYAH BRONDONG	3.197	3.115	6.312	0	0	0	0	0	0	
	61. KLINIK PRATAMA RJ MINATANI SEHAT MANDIRI	2.071	4.921	6.992	0	0	0	0	0	0	
	62. KLINIK PRATAMA RJ MUHAMMADIYAH BULUBRANGSI	0	0	0	12	17	29	0	0	0	
	63. KLINIK PRATAMA RI MUHAMMADIYAH KEDUYUNG	1.732	1.973	3.705	0	0	0	0	0	0	
	<b>SUB JUMLAH I</b>	<b>911.202</b>	<b>1.069.159</b>	<b>1.980.361</b>	<b>15.161</b>	<b>18.485</b>	<b>33.646</b>	<b>9.737</b>	<b>4.923</b>	<b>14.660</b>	
<b>B</b>	<b>Fasilitas Pelayanan Kesehatan Tingkat Lanjut</b>										
<b>1</b>	<b>RS Umum</b>										
	1. RSUD dr. SOEGIRI LAMONGAN	61.103	73.684	134.787	7.855	10.986	18.841	1.395	1.596	2.991	
	2. RSUD NGIMBANG	17.834	21.688	39.522	3.874	5.030	8.904	293	300	593	
	3. RS MUHAMMADIYAH LAMONGAN	49.736	62.224	111.960	6.694	6.996	13.690	458	654	1.112	
	4. RS NASHRUL UMMAH LAMONGAN	9.108	12.539	21.647	2.095	3.796	5.891	0	0	0	
	5. MUHAMMADIYAH BABAT	34.505	42.455	76.960	1.582	2.277	3.859	0	0	0	
	6. RSUD dr. SUYUDI	13.273	20.204	33.477	1.258	2.515	3.773	171	280	451	
	7. RS KH. ABDURRAHMAN	5.627	10.155	15.782	659	1.678	2.337	0	0	0	
	8. INTAN MEDIKA	5.975	14.121	20.096	2.399	5.156	7.555	0	0	0	
	9. RSU MUHAMMADIYAH BABAT	138	227	365	5.841	4.236	10.077	0	0	0	
	10. RS PERMATA BUNDA	0	527	527	0	121	121	0	0	0	
	11. RS CITRA MEDIKA	710	3.690	4.400	154	2.006	2.160	0	0	0	
<b>2</b>	<b>RS Khusus</b>	<b>0</b>	<b>0</b>	<b>0</b>	<b>0</b>	<b>0</b>	<b>0</b>	<b>0</b>	<b>0</b>	<b>0</b>	
	1. RSIA FATIMAH	2.563	16.743	19.306	1.293	3.734	5.027	0	0	0	
	2. RS BEDAH MITRA SEHAT LAMONGAN	1.200	829	2.029	1.088	800	1.888	0	0	0	
	<b>SUB JUMLAH II</b>	<b>201.772</b>	<b>279.086</b>	<b>480.858</b>	<b>34.792</b>	<b>49.331</b>	<b>84.123</b>	<b>2.317</b>	<b>2.830</b>	<b>5.147</b>	

Sumber : Laporan Tahunan Rumah Sakit Tahun 2020

Catatan: Puskesmas non rawat inap hanya melayani kunjungan rawat jalan

TABEL 6

PERSENTASE RUMAH SAKIT DENGAN KEMAMPUAN PELAYANAN GAWAT DARURAT (GADAR ) LEVEL I  
KABUPATEN/KOTA LAMONGAN  
TAHUN 2020

NO	RUMAH SAKIT	JUMLAH	MEMPUNYAI KEMAMPUAN YAN. GADAR LEVEL I	
			JUMLAH	%
1	2	3	4	5
1	RUMAH SAKIT UMUM	11	11	100,0
2	RUMAH SAKIT KHUSUS	2	2	100,0
<b>KABUPATEN/KOTA</b>		<b>13</b>	<b>13</b>	<b>100,0</b>

Sumber : Laporan Tahunan Rumah Sakit Tahun 2020

TABEL 7

ANGKA KEMATIAN PASIEN DI RUMAH SAKIT  
KABUPATEN/KOTA LAMONGAN  
TAHUN 2020

NO	NAMA RUMAH SAKIT <sup>a</sup>	TT	PASIE N KELUAR (HIDUP + MATI)			PASIE N KELUAR MATI			PASIE N KELUAR MATI ≥ 48 JAM DIRAWAT			Gross Death Rate			Net Death Rate		
			L	P	L + P	L	P	L + P	L	P	L + P	L	P	L + P	L	P	L + P
1	2	3	4	5	6	7	8	9	10	11	12	13	14	15	16	17	18
1	RSUD dr. SOEGIRI LAMONGAN	355	8.845	9.974	18.819	720	811	1.531	373	420	793	81,4	81,3	81,4	42,2	42,1	42,1
2	RSUD NGIMBANG	124	3.874	5.030	8.904	209	215	424	91	89	180	53,9	42,7	47,6	23,5	17,7	20,2
3	RS MUHAMMADIYAH LAMONGAN	218	6.616	6.909	13.525	599	550	1.149	355	328	683	90,5	79,6	85,0	53,7	47,5	50,5
4	RS NASHRUL UMMAH LAMONGAN	124	2.095	3.796	5.891	69	51	120	29	24	53	32,9	13,4	20,4	13,8	6,3	9,0
5	RS IBU & ANAK FATIMAH LAMONGAN	79	1.290	3.875	5.165	15	13	28	5	5	10	11,6	3,4	5,4	3,9	1,3	1,9
6	RS MUHAMMADIYAH BABAT	46	1.582	2.277	3.859	84	96	180	37	31	68	53,1	42,2	46,6	23,4	13,6	17,6
7	RSU dr. SUYUDI	105	1.258	2.515	3.773	52	72	124	21	24	45	41,3	28,6	32,9	16,7	9,5	11,9
8	RS BEDAH MITRA SEHAT LAMONGAN	44	2.050	658	2.708	15	8	23	5	1	6	7,3	12,2	8,5	2,4	1,5	2,2
9	RS CITRA MEDIKA LAMONGAN	50	154	2.006	2.160	2	1	3	0	0	0	13,0	0,5	1,4	0,0	0,0	0,0
10	RS KH. ABDURRAHMAN SYAMSURI	79	659	1.678	2.337	13	7	20	8	5	13	19,7	4,2	8,6	12,1	3,0	5,6
11	RS INTAN MEDIKA	102	1.739	4.575	6.314	42	51	93	25	34	59	24,2	11,1	14,7	14,4	7,4	9,3
12	RSU MUHAMMADIYAH BABAT	51	138	227	365	5	6	11	3	3	6	36,2	26,4	30,1	21,7	13,2	16,4
13	RS PERMATA BUNDA	50	0	121	121	0	0	0	0	0	0	#DIV/0!	0,0	0,0	#DIV/0!	0,0	0,0
<b>KABUPATEN/KOTA</b>		<b>1.427</b>	<b>30.300</b>	<b>43.641</b>	<b>73.455</b>	<b>1.825</b>	<b>1.881</b>	<b>3.706</b>	<b>952</b>	<b>964</b>	<b>1.916</b>	<b>60,2</b>	<b>43,1</b>	<b>50,5</b>	<b>31,4</b>	<b>22,1</b>	<b>26,1</b>

Sumber : Laporan Tahunan Rumah Sakit Tahun 2020

Keterangan: <sup>a</sup> termasuk rumah sakit swasta

TABEL 8

INDIKATOR KINERJA PELAYANAN DI RUMAH SAKIT  
KABUPATEN/KOTA LAMONGAN  
TAHUN 2020

NO	NAMA RUMAH SAKIT <sup>a</sup>	JUMLAH TEMPAT TIDUR	PASIEN KELUAR (HIDUP + MATI)	JUMLAH HARI PERAWATAN	JUMLAH LAMA DIRAWAT	BOR (%)	BTO (KALI)	TOI (HARI)	ALOS (HARI)
1	2	3	4	5	6	7	8	9	10
1	RSUD dr. SOEGIRI LAMONGAN	355	18.819	81.854	100.300	63,2	53	3	5
2	RSUD NGIMBANG	124	8.904	35.125	36.069	77,6	72	1	4
3	RS MUHAMMADIYAH LAMONGAN	218	13.525	53.060	53.260	66,7	62	2	4
4	RS NASHRUL UMMAH LAMONGAN	124	5.891	18.008	12.787	39,8	48	5	2
5	RS IBU & ANAK FATIMAH LAMONGAN	79	5.165	11.582	17.663	40,2	65	3	3
6	RS MUHAMMADIYAH BABAT	46	3.859	12.598	12.598	75,0	84	1	3
7	RSU dr. SUYUDI	105	3.773	22.638	26.411	59,1	36	4	7
8	RS BEDAH MITRA SEHAT LAMONGAN	44	2.708	2.482	3.526	15,5	62	5	1
9	RS CITRA MEDIKA LAMONGAN	50	2.160	2.980	2.678	16,3	43	7	1
10	RS KH. ABDURRAHMAN SYAMSURI	79	2.337	10.138	7.901	35,2	30	8	3
11	RS INTAN MEDIKA	102	6.314	15.671	21.679	42,1	62	3	3
12	RSU MUHAMMADIYAH BABAT	51	365	1.270	930	6,8	7	48	3
13	RS PERMATA BUNDA	50	121	288	288	1,6	2	148	2
<b>KABUPATEN/KOTA</b>		<b>1.427</b>	<b>73.455</b>	<b>267.694</b>	<b>296.090</b>	<b>51,4</b>	<b>51</b>	<b>3</b>	<b>4</b>

Sumber : Laporan Tahunan Rumah Sakit Tahun 2020

Keterangan: <sup>a</sup> termasuk rumah sakit swasta

TABEL 9

PERSENTASE PUSKESMAS DENGAN KETERSEDIAAN OBAT DAN VAKSIN ESENSIAL  
KABUPATEN/KOTA LAMONGAN  
TAHUN 2020

NO	KECAMATAN	PUSKESMAS	KETERSEDIAAN OBAT & VAKSIN ESENSIAL*
1	2	3	4
1	Sukorame	Sukorame	√
2	Bluluk	Bluluk	√
3	Ngimbang	Ngimbang	√
4	Sambeng	Sambeng	√
5	Mantup	Mantup	√
6	Kembangbahu	Kembangbahu	√
7	Sugio	Sugio	√
8	Kedungpring	Kedungpring	√
		Dradah	√
9	Modo	Modo	√
		Karangpilang	√
10	Babat	Babat	√
		Moropelang	√
		Karangkembang	√
11	Pucuk	Pucuk	√
12	Sukodadi	Sukodadi	√
		Sumberaji	√
13	Lamongan	Lamongan	√
14	Tikung	Tikung	√
15	Dermolemahbang	Dermolemahbang	√
16	Deket	Deket	√
17	Glagah	Glagah	√
18	Karangbinangun	Karangbinangun	√
19	Kalitengah	Kalitengah	√
20	Turi	Turi	√
21	Karanggeneng	Karanggeneng	√
22	Sekaran	Sekaran	√
23	Maduran	Maduran	√
24	Laren	Laren	√
25	Solokuro	Payaman	√
26	Paciran	Paciran	√
		Tlogosadang	√
27	Brondong	Brondong	√
JUMLAH PUSKESMAS YANG MEMILIKI 80% OBAT DAN VAKSIN ESENSIAL			33
JUMLAH PUSKESMAS YANG MELAPOR			33
<b>% PUSKESMAS DENGAN KETERSEDIAAN OBAT &amp; VAKSIN ESENSIAL</b>			<b>100,00%</b>

Sumber : Seksi Kefarmasian

Keterangan: \*) beri tanda "√" jika puskesmas memiliki obat dan vaksin esensial ≥80%

\*) beri tanda "X" jika puskesmas memiliki obat dan vaksin esensial <80%

\*) jika puskesmas tersebut tidak melapor, mohon dikosongkan atau tidak memberi tanda "√" maupun "X"

TABEL 10

JUMLAH POSYANDU DAN POSBINDU PTM\* MENURUT KECAMATAN DAN PUSKESMAS  
KABUPATEN/KOTA LAMONGAN  
TAHUN 2020

NO	KECAMATAN	PUSKESMAS	STRATA POSYANDU									POSYANDU AKTIF*		JUMLAH POSBINDU PTM**
			PRATAMA		MADYA		PURNAMA		MANDIRI		JUMLAH	JUMLAH	%	
			JUMLAH	%	JUMLAH	%	JUMLAH	%	JUMLAH	%				
1	2	3	4	5	6	7	8	9	10	11	12	13	14	15
1	Sukorame	Sukorame	0	0,0	10	30,3	23	69,7	0	0,0	33	23	69,7	9
2	Bluluk	Bluluk	0	0,0	5	13,2	22	57,9	11	28,9	38	33	86,8	5
3	Ngimbang	Ngimbang	0	0,0	11	13,8	67	83,8	2	2,5	80	69	86,3	8
4	Sambeng	Sambeng	12	13,5	36	40,4	31	34,8	10	11,2	89	41	46,1	9
5	Mantup	Mantup	0	0,0	4	5,6	57	79,2	11	15,3	72	68	94,4	10
6	Kembangbahu	Kembangbahu	0	0,0	0	0,0	78	97,5	2	2,5	80	80	100,0	18
7	Sugio	Sugio	0	0,0	2	2,3	82	95,3	2	2,3	86	84	97,7	10
8	Kedungpring	Kedungpring	0	0,0	29	46,8	33	53,2	0	0,0	62	33	53,2	13
		Dradah	0	0,0	6	12,2	25	51,0	18	36,7	49	43	87,8	10
9	Modo	Modo	0	0,0	10	25,6	29	74,4	0	0,0	39	29	74,4	9
		Karangpilang	0	0,0	34	100,0	0	0,0	0	0,0	34	0	0,0	8
10	Babat	Babat	0	0,0	10	20,4	32	65,3	7	14,3	49	39	79,6	10
		Moropelang	0	0,0	9	26,5	24	70,6	1	2,9	34	25	73,5	8
		Karangkembang	0	0,0	0	0,0	21	95,5	1	4,5	22	22	100,0	6
11	Pucuk	Pucuk	0	0,0	19	40,4	28	59,6	0	0,0	47	28	59,6	10
12	Sukodadi	Sukodadi	1	2,6	0	0,0	25	65,8	12	31,6	38	37	97,4	9
		Sumberaji	0	0,0	4	9,3	35	81,4	4	9,3	43	39	90,7	9
13	Lamongan	Lamongan	0	0,0	32	31,4	68	66,7	2	2,0	102	70	68,6	19
14	Tikung	Tikung	13	18,8	26	37,7	24	34,8	6	8,7	69	30	43,5	13
15	Dermolemahbang	Dermolemahbang	7	21,9	7	21,9	18	56,3	0	0,0	32	18	56,3	9
16	Deket	Deket	0	0,0	4	6,9	54	93,1	0	0,0	58	54	93,1	7
17	Glagah	Glagah	0	0,0	5	7,7	51	78,5	9	13,8	65	60	92,3	7
18	Karangbinangun	Karangbinangun	1	1,9	27	50,0	26	48,1	0	0,0	54	26	48,1	2
19	Kalitengah	Kalitengah	0	0,0	4	8,3	22	45,8	22	45,8	48	44	91,7	10
20	Turi	Turi	0	0,0	14	23,3	30	50,0	16	26,7	60	46	76,7	19
21	Karanggeneng	Karanggeneng	0	0,0	0	0,0	48	100,0	0	0,0	48	48	100,0	9
22	Sekaran	Sekaran	0	0,0	6	10,5	51	89,5	0	0,0	57	51	89,5	11
23	Maduran	Maduran	0	0,0	6	18,2	16	48,5	11	33,3	33	27	81,8	17
24	Laren	Laren	0	0,0	2	3,8	35	67,3	15	28,8	52	50	96,2	10
25	Solokuro	Payaman	0	0,0	12	25,0	36	75,0	0	0,0	48	36	75,0	9
26	Paciran	Paciran	0	0,0	0	0,0	36	75,0	12	25,0	48	48	100,0	15
		Tlogosadang	5	18,5	6	22,2	8	29,6	8	29,6	27	16	59,3	8
27	Brondong	Brondong	0	0,0	0	0,0	33	67,3	16	32,7	49	49	100,0	10
<b>JUMLAH (KAB/KOTA)</b>			<b>39</b>	<b>2,2</b>	<b>340</b>	<b>19,5</b>	<b>1.168</b>	<b>66,9</b>	<b>198</b>	<b>11,3</b>	<b>1.745</b>	<b>1.366</b>	<b>78,3</b>	<b>336</b>
<b>RASIO POSYANDU PER 100 BALITA</b>											<b>2,0</b>			

Sumber : Seksi Promosi Kesehatan

\*Posyandu aktif: posyandu purnama + mandiri

\*\*PTM: Penyakit Tidak Menular







NO	UNIT KERJA	DR SPESIALIS <sup>a</sup>			DOKTER UMUM			TOTAL			DOKTER GIGI			DOKTER GIGI SPESIALIS			TOTAL		
		L	P	L+P	L	P	L+P	L	P	L+P	L	P	L+P	L	P	L+P	L	P	L+P
1	2	3	4	5	6	7	8	9	10	11	12	13	14	15	16	17	18	19	20
39	39. KLINIK PRATAMA RI NU KEDUNGPRING	0	0	0	0	0	0	0	0	0	0	0	0	0	0	0	0	0	0
40	40. KLINIK PRATAMA RAWAT JALAN DARUS SYIFA	0	0	0	0	0	0	0	0	0	0	0	0	0	0	0	0	0	0
41	41. KLINIK PRATAMA RI MUHAMMADIYAH MODO	0	0	0	0	0	0	0	0	0	0	0	0	0	0	0	0	0	0
42	42. KLINIK PRATAMA RI MUH SUGIO	0	0	0	0	0	0	0	0	0	0	0	0	0	0	0	0	0	0
43	43. KLINIK PRATAMA RI AL HUDA - SUGIO	0	0	0	0	0	0	0	0	0	0	0	0	0	0	0	0	0	0
44	44. KLINIK PRATAMA RI SAFARAZ	0	0	0	0	0	0	0	0	0	0	0	0	0	0	0	0	0	0
45	45. KLINIK PRATAMA RI INDHINA	0	0	0	0	0	0	0	0	0	0	0	0	0	0	0	0	0	0
46	46. KLINIK PRATAMA RI WARAS AYEM BLULUK	0	0	0	0	0	0	0	0	0	0	0	0	0	0	0	0	0	0
47	47. KLINIK PRATAMA RI BUNDA AMANAH	0	0	0	0	0	0	0	0	0	0	0	0	0	0	0	0	0	0
48	48. KLINIK PRATAMA RJ ISLAM BABATAN	0	0	0	0	0	0	0	0	0	0	0	0	0	0	0	0	0	0
49	49. KLINIK PRATAMA RI MUH KARANGASEM-PACIRAN	0	0	0	0	0	0	0	0	0	0	0	0	0	0	0	0	0	0
50	50. KLINIK PRATAMA RJ PONPES SUNAN DRAJAT	0	0	0	0	0	0	0	0	0	0	0	0	0	0	0	0	0	0
51	51. KLINIK PRATAMA RI MUHAMMADIYAH BLIMBING	0	0	0	0	0	0	0	0	0	0	0	0	0	0	0	0	0	0
52	52. KLINIK PRATAMA RI MEDIIKA ISLAM - PACIRAN	0	0	0	0	0	0	0	0	0	0	0	0	0	0	0	0	0	0
53	53. KLINIK PRATAMA RI AL ISHLAH	0	0	0	0	0	0	0	0	0	0	0	0	0	0	0	0	0	0
54	54. KLINIK PRATAMA RAWAT JALAN dr. DENNY	0	0	0	0	0	0	0	0	0	0	0	0	0	0	0	0	0	0
55	55. KLINIK PRATAMA RI MUHAMMADIYAH SOLOKURO	0	0	0	0	0	0	0	0	0	0	0	0	0	0	0	0	0	0
56	56. KLINIK PRATAMA RI ALFA ALFI - SYIFA'	0	0	0	0	0	0	0	0	0	0	0	0	0	0	0	0	0	0
57	57. KLINIK PRATAMA RJ PANJI SEHAT	0	0	0	0	0	0	0	0	0	0	0	0	0	0	0	0	0	0
58	58. KLINIK PRATAMA RJ MINATANI BRONDONG	0	0	0	0	0	0	0	0	0	0	0	0	0	0	0	0	0	0
59	59. KLINIK PRATAMA RI AISYIYAH BRONDONG	0	0	0	0	0	0	0	0	0	0	0	0	0	0	0	0	0	0
60	60. KLINIK PRATAMA RJ MINATANI SEHAT MANDIRI	0	0	0	0	0	0	0	0	0	0	0	0	0	0	0	0	0	0
61	61. KLINIK PRATAMA RJ MUHAMMADIYAH BULUBRANGS	0	0	0	0	0	0	0	0	0	0	0	0	0	0	0	0	0	0
62	62. KLINIK PRATAMA RI MUHAMMADIYAH KEDUYUNG	0	0	0	0	0	0	0	0	0	0	0	0	0	0	0	0	0	0
63	63. KLINIK PRATAMA RJ Ddr. DENNY	0	0	0	0	0	0	0	0	0	0	0	0	0	0	0	0	0	0
64	64. KLINIK PRATAMA RJ MITRA 30	0	0	0	0	0	0	0	0	0	0	0	0	0	0	0	0	0	0
65	65. KLINIK PRATAMA RI AL MUSTOFA	0	0	0	0	0	0	0	0	0	0	0	0	0	0	0	0	0	0
66	66. KLINIK RI MATA UTAMA	1	2	3	0	0	0	1	2	3	0	0	0	0	0	0	0	0	0
SUB JUMLAH III (SARANA PELAYANAN KESEHATAN LAIN)		1	2	3	5	8	13	5	8	13	-	-	-	-	-	-	-	-	-
KLINIK DI INSTITUSI DIKNAKES/DIKLAT				0			0	0	0	0			0			0	0	0	0
KLINIK DI DINAS KESEHATAN KAB/KOTA				0			0	0	0	0			0			0	0	0	0
JUMLAH (KAB/KOTA) <sup>b</sup>		140	85	225	106	124	230	246	209	455			0			0	0	0	0
<b>RASIO TERHADAP 100.000 PENDUDUK<sup>b</sup></b>				<b>18,9</b>			<b>19,3</b>			<b>38,3</b>			<b>0,0</b>			<b>0,0</b>			<b>0,0</b>

Sumber : Seksi SDM

Keterangan : a) Jumlah termasuk S3;

b) Tenaga kesehatan yang bertugas di lebih dari satu tempat, hanya dihitung satu kali

TABEL 12

JUMLAH TENAGA KEPERAWATAN DAN KEBIDANAN DI FASILITAS KESEHATAN  
KABUPATEN/KOTA LAMONGAN  
TAHUN 2020

NO	UNIT KERJA	PERAWAT <sup>a</sup>			BIDAN
		L	P	L+P	
1	2	3	4	5	6
1	Puskesmas Sukorame	9	4	13	19
2	Puskesmas Bluluk	9	6	15	17
3	Puskesmas Ngimbang	6	10	16	29
4	Puskesmas Sambeng	15	10	25	23
5	Puskesmas Mantup	7	23	30	23
6	Puskesmas Kembangbahu	7	10	17	29
7	Puskesmas Sugio	12	11	23	30
8	Puskesmas Kedungpring	12	11	23	21
9	Puskesmas Dradah	7	10	17	16
10	Puskesmas Modo	7	9	16	13
11	Puskesmas Karangpilang	3	4	7	18
12	Puskesmas Babat	7	13	20	14
13	Puskesmas Moropelang	10	7	17	11
14	Puskesmas Karangkembang	10	12	22	15
15	Puskesmas Pucuk	9	11	20	24
16	Puskesmas Sukodadi	15	8	23	19
17	Puskesmas Sumberaji	10	9	19	21
18	Puskesmas Lamongan	12	13	25	41
19	Puskesmas Tikung	11	17	28	24
20	Puskesmas Dermolemahbang	6	10	16	13
21	Puskesmas Deket	9	12	21	28
22	Puskesmas Glagah	10	10	20	35
23	Puskesmas Karangbinangun	8	10	18	30
24	Puskesmas Kalitengah	10	14	24	23
25	Puskesmas Turi	12	18	30	17
26	Puskesmas Karanggeneng	16	12	28	28
27	Puskesmas Sekaran	10	9	19	23
28	Puskesmas Maduran	12	8	20	24
29	Puskesmas Laren	17	8	25	30

NO	UNIT KERJA	PERAWAT <sup>a</sup>			BIDAN
		L	P	L+P	
1	2	3	4	5	6
30	Puskesmas Payaman	11	11	22	24
31	Puskesmas Paciran	14	11	25	21
32	Puskesmas Tlogosadang	17	6	23	17
33	Puskesmas Brondong	9	12	21	23
<b>SUB JUMLAH I (PUSKESMAS)</b>		<b>339</b>	<b>349</b>	<b>688</b>	<b>743</b>
1	RSUD dr. SOEGIRI LAMONGAN	168	239	407	42
2	RSUD NGIMBANG	46	70	116	58
3	RS MUHAMMADIYAH LAMONGAN	116	150	266	21
4	RS NASHRUL UMMAH LAMONGAN	47	58	105	14
5	RS IBU & ANAK FATIMAH LAMONGAN	0	57	57	20
6	RS MUHAMMADIYAH BABAT	11	12	23	2
7	RSU dr. SUYUDI	21	24	45	10
8	RS BEDAH MITRA SEHAT LAMONGAN	9	9	18	8
9	RS BEDAH CITRA MEDIKA LAMONGAN	2	11	13	10
10	RS KH. ABDURRAHMAN SYAMSURI	14	22	36	18
11	RS INTAN MEDIKA	13	33	46	9
<b>SUB JUMLAH II (RUMAH SAKIT)</b>		<b>447</b>	<b>685</b>	<b>1.132</b>	<b>212</b>
1	KLINIK PRATAMA RI MMC - LAMONGAN	2	4	6	
2	KLINIK PRATAMA RJ GAJAH MADA LAMONGAN	1	6	7	
3	KLINIK PRATAMA RI SARTIKA LAMONGAN			0	
4	KLINIK PRATAMA RJ MITRA 08 LAMONGAN			0	
5	KLINIK PRATAMA RJ MPS TANI MULYO			0	
6	KLINIK PRATAMA RJ BHAYANGKARA POLRES LAMONGAN			0	
7	KLINIK PRATAMA RI MUHAMMADIYAH LAMONGAN			0	
8	KLINIK PRATAMA RJ POSKES 05.10.08 LAMONGAN			0	
9	KLINIK PRATAMA RJ RAHMAH MEDIKA	1	5	6	4
10	KLINIK PRATAMA RJ CIPTA MEDIKA			0	
11	KLINIK PRATAMA RJ NAAVAGREEN			0	
12	KLINIK PRATAMA RJ MUHAMMADIYAH CABANG DEKET			0	
13	KLINIK PRATAMA RI KACANGAN			0	
14	KLINIK PRATAMA RI PRIMA MEDIKA			0	

NO	UNIT KERJA	PERAWAT <sup>a</sup>			BIDAN
		L	P	L+P	
1	2	3	4	5	6
15	KLINIK PRATAMA RI AL MUSTOFA			0	
16	KLINIK PRATAMA RI MARITZA KEMBANGBAHU			0	
17	KLINIK PRATAMA RI SURYA MEDIKA			0	
18	KLINIK PRATAMA RI MAHIRA MEDIKA			0	
19	KLINIK PRATAMA RI AL AMIN MEDIKA JAYA			0	
20	KLINIK PRATAMA RI FA -MITRA			0	
21	KLINIK PRATAMA RI ABDI HUSADA PUCUK			0	
22	KLINIK PRATAMA RI AS - SYIFA WARUKULON			0	
23	KLINIK PRATAMA RI ARJUNA MEDIKA			0	
24	KLINIK PRATAMA RI AS - SYIFA' SEKARAN			0	
25	KLINIK PRATAMA RI RAHMAN MEDIKA SEKARAN			0	
26	KLINIK PRATAMA RI MUH PARENGAN-MADURAN			0	
27	KLINIK PRATAMA R I MITRA HUSADA - MADURAN			0	
28	KLINIK PRATAMA RI SUMBER SEHAT			0	
29	KLINIK PRATAMA RI ISLAM SUMBERWUDI			0	
30	KLINIK PRATAMA RI SAHABAT SEHAT			0	
31	KLINIK PRATAMA RI FELITA MEDIKA			0	
32	KLINIK PRATAMA RI YPPI 1945 BABAT	6	8	14	4
33	KLINIK PRATAMA RI GOTONG ROYONG BABAT	4	2	6	2
34	KLINIK PRATAMA RI NU EMPAT LIMA BABAT			0	
35	KLINIK PRATAMA RJ MITRA 30			0	
36	KLINIK PRATAMA RJ BANARAN			0	
37	KLINIK PRATAMA RI MUHAMMADIYAH KEDUNGPRING			0	
38	KLINIK PRATAMA RI ROBITH MEDIKA KEDUNGPRIN	1	3	4	4
39	KLINIK PRATAMA RI NU KEDUNGPRING			0	
40	KLINIK PRATAMA RAWAT JALAN DARUS SYIFA			0	
41	KLINIK PRATAMA RI MUHAMMADIYAH MODO			0	

NO	UNIT KERJA	PERAWAT <sup>a</sup>			BIDAN
		L	P	L+P	
1	2	3	4	5	6
42	KLINIK PRATAMA RI MUH SUGIO			0	
43	KLINIK PRATAMA RI AL HUDA - SUGIO			0	
44	KLINIK PRATAMA RI SAFARAZ			0	
45	KLINIK PRATAMA RI INDHINA			0	
46	KLINIK PRATAMA RI WARAS AYEM BLULUK			0	
47	KLINIK PRATAMA RI BUNDA AMANAH			0	
48	KLINIK PRATAMA RJ ISLAM BABATAN			0	
49	KLINIK PRATAMA RI MUH KARANGASEM-PACIRAN			0	
50	KLINIK PRATAMA RJ PONPES SUNAN DRAJAT			0	
51	KLINIK PRATAMA RI MUHAMMADIYAH BLIMBING			0	
52	KLINIK PRATAMA RI MEDIIKA ISLAM - PACIRAN			0	
53	KLINIK PRATAMA RI AL ISHLAH			0	
54	KLINIK PRATAMA RAWAT JALAN dr. DENNY			0	
55	KLINIK PRATAMA RI MUHAMMADIYAH SOLOKURO			0	
56	KLINIK PRATAMA RI ALFA ALFI - SYIFA'			0	
57	KLINIK PRATAMA RJ PANJI SEHAT			0	
58	KLINIK PRATAMA RJ MINATANI BRONDONG			0	
59	KLINIK PRATAMA RI AISYIYAH BRONDONG			0	
60	KLINIK PRATAMA RJ MINATANI SEHAT MANDIRI			0	
61	KLINIK PRATAMA RJ MUHAMMADIYAH BULUBRANGSI			0	
62	KLINIK PRATAMA RI MUHAMMADIYAH KEDUYUNG			0	
63	KLINIK PRATAMA RJ Ddr. DENNY			0	
64	KLINIK PRATAMA RJ MITRA 30			0	

NO	UNIT KERJA	PERAWAT <sup>a</sup>			BIDAN
		L	P	L+P	
1	2	3	4	5	6
65	KLINIK PRATAMA RI AL MUSTOFA			0	
66	KLINIK RI MATA UTAMA	1	2	3	3
SUB JUMLAH III (SARANA PELAYANAN KESEHATAN LAIN)		16	30	46	17
KLINIK DI INSTITUSI DIKNAKES/DIKLAT				0	
KLINIK DI DINAS KESEHATAN KAB/KOTA				0	
JUMLAH (KAB/KOTA) <sup>b</sup>		802	1.064	1.866	972
<b>RASIO TERHADAP 100.000 PENDUDUK<sup>b</sup></b>				<b>156,9</b>	<b>81,7</b>

Sumber: ..... (sebutkan)

Keterangan : a) Jumlah termasuk S3; b) Tenaga kesehatan yang bertugas di lebih dari satu tempat, hanya dihitung satu kali

TABEL 13

JUMLAH TENAGA KESEHATAN MASYARAKAT, KESEHATAN LINGKUNGAN, DAN GIZI DI FASILITAS KESEHATAN  
KABUPATEN/KOTA LAMONGAN  
TAHUN 2020

NO	UNIT KERJA	KESEHATAN MASYARAKAT			KESEHATAN LINGKUNGAN			GIZI		
		L	P	L+P	L	P	L+P	L	P	L+P
1	2	3	4	5	6	7	8	9	10	11
1	Puskesmas Sukorame	0	0	0	0	0	0	0	1	1
2	Puskesmas Bluluk	0	0	0	0	0	0	0	1	1
3	Puskesmas Ngimbang	0	0	0	0	0	0	0	2	2
4	Puskesmas Sambeng	0	0	0	0	0	0	0	1	1
5	Puskesmas Mantup	0	0	0	1	0	1	0	2	2
6	Puskesmas Kembangbahu	0	0	0	0	0	0	0	1	1
7	Puskesmas Sugio	0	0	0	0	0	0	0	1	1
8	Puskesmas Kedungpring	0	0	0	0	1	1	1	0	1
9	Puskesmas Dradah	0	0	0	0	1	1	0	2	2
10	Puskesmas Modo	0	0	0	0	0	0	0	2	2
11	Puskesmas Karangpilang	0	1	1	0	0	0	0	1	1
12	Puskesmas Babat	0	0	0	1	0	1	0	1	1
13	Puskesmas Moropelang	0	0	0	0	1	1	1	0	1
14	Puskesmas Karangkembang	0	0	0	0	0	0	0	1	1
15	Puskesmas Pucuk	0	0	0	0	0	0	0	1	1
16	Puskesmas Sukodadi	0	0	0	1	0	1	0	0	0
17	Puskesmas Sumberaji	0	0	0	0	0	0	1	1	2
18	Puskesmas Lamongan	0	0	0	0	0	0	0	1	1
19	Puskesmas Tikung	0	0	0	0	0	0	0	1	1
20	Puskesmas Dermolemahbang	0	0	0	0	0	0	0	1	1
21	Puskesmas Deket	0	0	0	0	0	0	0	1	1
22	Puskesmas Glagah	0	0	0	0	0	0	0	1	1
23	Puskesmas Karangbinangun	0	0	0	0	0	0	0	1	1
24	Puskesmas Kalitengah	0	1	1	0	0	0	1	0	1
25	Puskesmas Turi	0	1	1	0	0	0	0	1	1
26	Puskesmas Karanggeneng	0	0	0	1	0	1	1	0	1
27	Puskesmas Sekaran	0	0	0	0	0	0	0	1	1
28	Puskesmas Maduran	0	0	0	1	0	1	0	1	1
29	Puskesmas Laren	0	2	2	0	0	0	0	1	1
30	Puskesmas Payaman	0	0	0	0	0	0	0	1	1
31	Puskesmas Paciran	0	0	0	0	0	0	1	0	1
32	Puskesmas Tlogosadang	0	0	0	0	0	0	0	0	0
33	Puskesmas Brondong	0	0	0	0	1	1	0	0	0
SUB JUMLAH I (PUSKESMAS)		-	5	5	5	4	9	6	29	35





NO	UNIT KERJA	KESEHATAN MASYARAKAT			KESEHATAN LINGKUNGAN			GIZI		
		L	P	L+P	L	P	L+P	L	P	L+P
1	2	3	4	5	6	7	8	9	10	11
33	KLINIK PRATAMA RI GOTONG ROYONG BABAT	0	0	0	0	0	0	0	0	0
34	KLINIK PRATAMA RI NU EMPAT LIMA BABAT	0	0	0	0	0	0	0	0	0
35	KLINIK PRATAMA RJ MITRA 30	0	0	0	0	0	0	0	0	0
36	KLINIK PRATAMA RJ BANARAN	0	0	0	0	0	0	0	0	0
37	KLINIK PRATAMA RI MUHAMMADIYAH KEDUNGPRING	0	0	0	0	0	0	0	0	0
38	KLINIK PRATAMA RI ROBITH MEDIKA KEDUNGPRING	0	0	0	0	0	0	0	0	0
39	KLINIK PRATAMA RI NU KEDUNGPRING	0	0	0	0	0	0	0	0	0
40	KLINIK PRATAMA RAWAT JALAN DARUS SYIFA	0	0	0	0	0	0	0	0	0
41	KLINIK PRATAMA RI MUHAMMADIYAH MODO	0	0	0	0	0	0	0	0	0
42	KLINIK PRATAMA RI MUH SUGIO	0	0	0	0	0	0	0	0	0
43	KLINIK PRATAMA RI AL HUDA - SUGIO	0	0	0	0	0	0	0	0	0
44	KLINIK PRATAMA RI SAFARAZ	0	0	0	0	0	0	0	0	0
45	KLINIK PRATAMA RI INDHINA	0	0	0	0	0	0	0	0	0
46	KLINIK PRATAMA RI WARAS AYEM BLULUK	0	0	0	0	0	0	0	0	0
47	KLINIK PRATAMA RI BUNDA AMANAH	0	0	0	0	0	0	0	0	0
48	KLINIK PRATAMA RJ ISLAM BABATAN	0	0	0	0	0	0	0	0	0
49	KLINIK PRATAMA RI MUH KARANGASEM-PACIRAN	0	0	0	0	0	0	0	0	0
50	KLINIK PRATAMA RJ PONPES SUNAN DRAJAT	0	0	0	0	0	0	0	0	0
51	KLINIK PRATAMA RI MUHAMMADIYAH BLIMBING	0	0	0	0	0	0	0	0	0
52	KLINIK PRATAMA RI MEDIKA ISLAM - PACIRAN	0	0	0	0	0	0	0	0	0
53	KLINIK PRATAMA RI AL ISHLAH	0	0	0	0	0	0	0	0	0
54	KLINIK PRATAMA RAWAT JALAN dr. DENNY	0	0	0	0	0	0	0	0	0
55	KLINIK PRATAMA RI MUHAMMADIYAH SOLOKURO	0	0	0	0	0	0	0	0	0
56	KLINIK PRATAMA RI ALFA ALFI - SYIFA'	0	0	0	0	0	0	0	0	0
57	KLINIK PRATAMA RJ PANJI SEHAT	0	0	0	0	0	0	0	0	0
58	KLINIK PRATAMA RJ MINATANI BRONDONG	0	0	0	0	0	0	0	0	0
59	KLINIK PRATAMA RI AISYIYAH BRONDONG	0	0	0	0	0	0	0	0	0
60	KLINIK PRATAMA RJ MINATANI SEHAT MANDIRI	0	0	0	0	0	0	0	0	0
61	KLINIK PRATAMA RJ MUHAMMADIYAH BULUBRANG	0	0	0	0	0	0	0	0	0
62	KLINIK PRATAMA RI MUHAMMADIYAH KEDUYUNG	0	0	0	0	0	0	0	0	0
63	KLINIK PRATAMA RJ Ddr. DENNY	0	0	0	0	0	0	0	0	0
64	KLINIK PRATAMA RJ MITRA 30	0	0	0	0	0	0	0	0	0
65	KLINIK PRATAMA RI AL MUSTOFA	0	0	0	0	0	0	0	0	0
66	KLINIK RI MATA UTAMA	0	1	1	0	0	0	0	0	0
SUB JUMLAH III (SARANA PELAYANAN KESEHATAN LAIN)		-	10	10	-	-	-	-	-	-
KLINIK DI INSTITUSI DIKNAKES/DIKLAT				0			0			0
KLINIK DI DINAS KESEHATAN KAB/KOTA				0			0			0
JUMLAH (KAB/KOTA) <sup>a</sup>		2	21	23	6	13	19	10	56	66
<b>RASIO TERHADAP 100.000 PENDUDUK<sup>a</sup></b>				<b>1,9</b>			<b>1,6</b>			<b>5,5</b>

Sumber: ..... (sebutkan)

Keterangan : a) Tenaga kesehatan yang bertugas di lebih dari satu tempat, hanya dihitung satu kali

TABEL 14

JUMLAH TENAGA TEKNIK BIOMEDIKA, KETERAPIAN FISIK, DAN KETEKNISAN MEDIK DI FASILITAS KESEHATAN  
KABUPATEN/KOTA LAMONGAN  
TAHUN 2020

NO	UNIT KERJA	AHLI LABORATORIUM MEDIK			TENAGA TEKNIK BIOMEDIKA LAINNYA			KETERAPIAN FISIK			KETEKNISAN MEDIK		
		L	P	L+P	L	P	L+P	L	P	L+P	L	P	L+P
1	2	3	4	5	6	7	8	9	10	11	12	13	14
1	Puskesmas Sukorame	0	1	1	0	0	0	0	0	0	0	0	0
2	Puskesmas Bluluk	0	1	1	0	0	0	0	0	0	0	0	0
3	Puskesmas Ngimbang	0	0	0	0	0	0	0	0	0	0	0	0
4	Puskesmas Sambeng	0	2	2	0	0	0	0	0	0	0	0	0
5	Puskesmas Mantup	0	2	2	0	0	0	0	0	0	0	0	0
6	Puskesmas Kembangbahu	0	1	1	0	0	0	0	0	0	0	0	0
7	Puskesmas Sugio	0	2	2	0	0	0	0	0	0	0	0	0
8	Puskesmas Kedungpring	0	2	2	0	0	0	0	0	0	0	0	0
9	Puskesmas Dradah	0	2	2	0	0	0	0	0	0	0	0	0
10	Puskesmas Modo	1	1	2	0	0	0	0	0	0	0	0	0
11	Puskesmas Karangpilang	0	1	1	0	0	0	0	0	0	0	0	0
12	Puskesmas Babat	0	3	3	0	0	0	0	0	0	0	0	0
13	Puskesmas Moropelang	0	0	0	0	0	0	0	0	0	0	0	0
14	Puskesmas Karangkembang	1	0	1	0	0	0	0	0	0	0	0	0
15	Puskesmas Pucuk	0	0	0	0	0	0	0	0	0	0	0	0
16	Puskesmas Sukodadi	0	1	1	0	0	0	0	0	0	0	0	0
17	Puskesmas Sumberaji	0	1	1	0	0	0	0	0	0	0	0	0
18	Puskesmas Lamongan	0	3	3	0	0	0	0	0	0	0	0	0
19	Puskesmas Tikung	2	0	2	0	0	0	0	0	0	0	0	0
20	Puskesmas Dermolemahbang	1	1	2	0	0	0	0	0	0	0	0	0
21	Puskesmas Deket	0	2	2	0	0	0	1	0	1	0	0	0
22	Puskesmas Glagah	0	1	1	0	0	0	0	0	0	0	0	0
23	Puskesmas Karangbinangun	0	2	2	0	0	0	0	0	0	0	0	0
24	Puskesmas Kalitengah	2	1	3	0	0	0	0	0	0	0	0	0
25	Puskesmas Turi	0	2	2	0	0	0	0	0	0	0	0	0
26	Puskesmas Karanggeneng	0	1	1	0	0	0	0	0	0	0	0	0
27	Puskesmas Sekaran	0	1	1	0	0	0	0	0	0	0	0	0
28	Puskesmas Maduran	0	1	1	0	0	0	0	0	0	0	0	0
29	Puskesmas Laren	1	1	2	0	0	0	0	0	0	0	0	0
30	Puskesmas Payaman	1	1	2	0	0	0	0	0	0	0	0	0
31	Puskesmas Paciran	0	1	1	0	0	0	0	0	0	0	0	0
32	Puskesmas Tlogosadang	0	0	0	0	0	0	0	0	0	0	0	0
33	Puskesmas Brondong	0	2	2	0	0	0	0	0	0	0	0	0
<b>SUB JUMLAH I (PUSKESMAS)</b>		<b>9</b>	<b>40</b>	<b>49</b>	<b>0</b>	<b>0</b>	<b>0</b>	<b>1</b>	<b>0</b>	<b>1</b>	<b>0</b>	<b>0</b>	<b>0</b>
1	RSUD dr. SOEGIRI LAMONGAN	2	18	20	2	4	6	2	8	10	4	5	9
2	RSUD NGIMBANG	4	7	11	1	1	2	1	1	2	0	2	2
3	RS MUHAMMADIYAH LAMONGAN	0	11	11	3	5	8	2	3	5	3	9	12



NO	UNIT KERJA	AHLI LABORATORIUM MEDIK			TENAGA TEKNIK BIOMEDIKA LAINNYA			KETERAPIAN FISIK			KETEKNISIAN MEDIS		
		L	P	L+P	L	P	L+P	L	P	L+P	L	P	L+P
1	2	3	4	5	6	7	8	9	10	11	12	13	14
34	KLINIK PRATAMA RI NU EMPAT LIMA BABAT	0	0	0	0	0	0	0	0	0	0	0	0
35	KLINIK PRATAMA RJ MITRA 30	0	0	0	0	0	0	0	0	0	0	0	0
36	KLINIK PRATAMA RJ BANARAN	0	0	0	0	0	0	0	0	0	0	0	0
37	KLINIK PRATAMA RI MUHAMMADIYAH KEDUNGPRING	0	0	0	0	0	0	0	0	0	0	0	0
38	KLINIK PRATAMA RI ROBITH MEDIKA KEDUNGPRING	0	0	0	0	0	0	0	0	0	0	0	0
39	KLINIK PRATAMA RI NU KEDUNGPRING	0	0	0	0	0	0	0	0	0	0	0	0
40	KLINIK PRATAMA RAWAT JALAN DARUS SYIFA	0	0	0	0	0	0	0	0	0	0	0	0
41	KLINIK PRATAMA RI MUHAMMADIYAH MODO	0	0	0	0	0	0	0	0	0	0	0	0
42	KLINIK PRATAMA RI MUH SUGIO	0	0	0	0	0	0	0	0	0	0	0	0
43	KLINIK PRATAMA RI AL HUDA - SUGIO	0	0	0	0	0	0	0	0	0	0	0	0
44	KLINIK PRATAMA RI SAFARAZ	0	0	0	0	0	0	0	0	0	0	0	0
45	KLINIK PRATAMA RI INDHINA	0	0	0	0	0	0	0	0	0	0	0	0
46	KLINIK PRATAMA RI WARAS AYEM BLULUK	0	0	0	0	0	0	0	0	0	0	0	0
47	KLINIK PRATAMA RI BUNDA AMANAH	0	0	0	0	0	0	0	0	0	0	0	0
48	KLINIK PRATAMA RJ ISLAM BABATAN	0	0	0	0	0	0	0	0	0	0	0	0
49	KLINIK PRATAMA RI MUH KARANGASEM-PACIRAN	0	0	0	0	0	0	0	0	0	0	0	0
50	KLINIK PRATAMA RJ PONPES SUNAN DRAJAT	0	0	0	0	0	0	0	0	0	0	0	0
51	KLINIK PRATAMA RI MUHAMMADIYAH BLIMBING	0	0	0	0	0	0	0	0	0	0	0	0
52	KLINIK PRATAMA RI MEDIKA ISLAM - PACIRAN	0	0	0	0	0	0	0	0	0	0	0	0
53	KLINIK PRATAMA RI AL ISHLAH	0	0	0	0	0	0	0	0	0	0	0	0
54	KLINIK PRATAMA RAWAT JALAN dr. DENNY	0	0	0	0	0	0	0	0	0	0	0	0
55	KLINIK PRATAMA RI MUHAMMADIYAH SOLOKURO	0	0	0	0	0	0	0	0	0	0	0	0
56	KLINIK PRATAMA RI ALFA ALFI - SYIFA'	0	0	0	0	0	0	0	0	0	0	0	0
57	KLINIK PRATAMA RJ PANJI SEHAT	0	0	0	0	0	0	0	0	0	0	0	0
58	KLINIK PRATAMA RJ MINATANI BRONDONG	0	0	0	0	0	0	0	0	0	0	0	0
59	KLINIK PRATAMA RI AISIYAH BRONDONG	0	0	0	0	0	0	0	0	0	0	0	0
60	KLINIK PRATAMA RJ MINATANI SEHAT MANDIRI	0	0	0	0	0	0	0	0	0	0	0	0
61	KLINIK PRATAMA RJ MUHAMMADIYAH BULUBRANGSI	0	0	0	0	0	0	0	0	0	0	0	0
62	KLINIK PRATAMA RI MUHAMMADIYAH KEDUYUNG	0	0	0	0	0	0	0	0	0	0	0	0
63	KLINIK PRATAMA RJ Ddr. DENNY	0	0	0	0	0	0	0	0	0	0	0	0
64	KLINIK PRATAMA RJ MITRA 30	0	0	0	0	0	0	0	0	0	0	0	0
65	KLINIK PRATAMA RI AL MUSTOFA	0	0	0	0	0	0	0	0	0	0	0	0
66	KLINIK RI MATA UTAMA	0	0	0	0	0	0	0	0	0	0	0	0
SUB JUMLAH III (SARANA PELAYANAN KESEHATAN LAIN)		0	2	2	0	0	0	0	0	0	0	0	0
KLINIK DI INSTITUSI DIKNAKES/DIKLAT				0			0			0			0
KLINIK DI DINAS KESEHATAN KAB/KOTA				0			0			0			0
JUMLAH (KAB/KOTA) <sup>a</sup>		18	99	117	17	19	36	7	14	21	11	28	39
<b>RASIO TERHADAP 100.000 PENDUDUK<sup>a</sup></b>				<b>9,8</b>			<b>3,0</b>			<b>1,8</b>			<b>3,3</b>

Sumber : Seksi SDMK

Keterangan : a) Tenaga kesehatan yang bertugas di lebih dari satu tempat, hanya dihitung satu kali









NO	UNIT KERJA	TENAGA KEFARMASIAN									
		TENAGA TEKNIS KEFARMASIAN <sup>a</sup>			APOTEKER			TOTAL			
		L	P	L + P	L	P	L + P	L	P	L + P	
1	2	3	4	5	6	7	8	9	10	11	
52	KLINIK PRATAMA RI MEDIIKA ISLAM - PACIRAN	0	0	0	0	0	0	0	0	0	0
53	KLINIK PRATAMA RI AL ISHLAH	0	0	0	0	0	0	0	0	0	0
54	KLINIK PRATAMA RAWAT JALAN dr. DENNY	0	0	0	0	0	0	0	0	0	0
55	KLINIK PRATAMA RI MUHAMMADIYAH SOLOKURO	0	0	0	0	0	0	0	0	0	0
56	KLINIK PRATAMA RI ALFA ALFI - SYIFA'	0	0	0	0	0	0	0	0	0	0
57	KLINIK PRATAMA RJ PANJI SEHAT	0	0	0	0	0	0	0	0	0	0
58	KLINIK PRATAMA RJ MINATANI BRONDONG	0	0	0	0	0	0	0	0	0	0
59	KLINIK PRATAMA RI AISIYAH BRONDONG	0	0	0	0	0	0	0	0	0	0
60	KLINIK PRATAMA RJ MINATANI SEHAT MANDIRI	0	0	0	0	0	0	0	0	0	0
61	KLINIK PRATAMA RJ MUHAMMADIYAH BULUBRANGSI	0	0	0	0	0	0	0	0	0	0
62	KLINIK PRATAMA RI MUHAMMADIYAH KEDUYUNG	0	0	0	0	0	0	0	0	0	0
63	KLINIK PRATAMA RJ Ddr. DENNY	0	0	0	0	0	0	0	0	0	0
64	KLINIK PRATAMA RJ MITRA 30	0	0	0	0	0	0	0	0	0	0
65	KLINIK PRATAMA RI AL MUSTOFA	0	0	0	0	0	0	0	0	0	0
66	KLINIK RI MATA UTAMA	0	0	0	0	0	0	0	0	0	0
SUB JUMLAH III (SARANA PELAYANAN KESEHATAN LAIN)		-	3	3	1	3	4	1	6	7	
KLINIK DI INSTITUSI DIKNAKES/DIKLAT				0			0	0	0	0	
KLINIK DI DINAS KESEHATAN KAB/KOTA				0			0	0	0	0	
JUMLAH (KAB/KOTA) <sup>b</sup>		11	74	85	13	55	68	24	129	153	
<b>RASIO TERHADAP 100.000 PENDUDUK<sup>b</sup></b>				<b>7,1</b>			<b>5,7</b>			<b>12,9</b>	

Sumber : Seksi SDM

Keterangan : a) Termasuk analis farmasi, asisten apoteker, dan sarjana farmasi;

b) Tenaga kesehatan yang bertugas di lebih dari satu tempat, hanya dihitung satu kali

TABEL 16

JUMLAH TENAGA PENUNJANG/PENDUKUNG KESEHATAN DI FASILITAS KESEHATAN  
KABUPATEN/KOTA LAMONGAN  
TAHUN 2020

NO	UNIT KERJA	TENAGA PENUNJANG/PENDUKUNG KESEHATAN									TOTAL			
		PEJABAT STRUKTURAL			TENAGA PENDIDIK			TENAGA DUKUNGAN MANAJEMEN						
		L	P	L+P	L	P	L+P	L	P	L+P	L	P	L+P	
1	2	3	4	5	6	7	8	9	10	11	12	13	14	
1	Puskesmas Sukorame	0	0	0	0	0	0	0	0	0	0	0	0	0
2	Puskesmas Bluluk	0	0	0	0	0	0	0	0	0	0	0	0	0
3	Puskesmas Ngimbang	0	0	0	0	0	0	0	0	0	0	0	0	0
4	Puskesmas Sambeng	0	0	0	0	0	0	0	0	0	0	0	0	0
5	Puskesmas Mantup	0	0	0	0	0	0	0	0	0	0	0	0	0
6	Puskesmas Kembangbahu	0	0	0	0	0	0	0	0	0	0	0	0	0
7	Puskesmas Sugio	0	0	0	0	0	0	0	0	0	0	0	0	0
8	Puskesmas Kedungpring	0	0	0	0	0	0	0	0	0	0	0	0	0
9	Puskesmas Dradah	0	0	0	0	0	0	0	0	0	0	0	0	0
10	Puskesmas Modo	0	0	0	0	0	0	0	0	0	0	0	0	0
11	Puskesmas Karangpilang	0	0	0	0	0	0	0	0	0	0	0	0	0
12	Puskesmas Babat	0	0	0	0	0	0	0	0	0	0	0	0	0
13	Puskesmas Moropelang	0	0	0	0	0	0	0	0	0	0	0	0	0
14	Puskesmas Karangkembang	0	0	0	0	0	0	0	0	0	0	0	0	0
15	Puskesmas Pucuk	0	0	0	0	0	0	0	0	0	0	0	0	0
16	Puskesmas Sukodadi	0	0	0	0	0	0	0	0	0	0	0	0	0
17	Puskesmas Sumberaji	0	0	0	0	0	0	0	0	0	0	0	0	0
18	Puskesmas Lamongan	0	0	0	0	0	0	0	0	0	0	0	0	0
19	Puskesmas Tikung	0	0	0	0	0	0	0	0	0	0	0	0	0
20	Puskesmas Dermolemahbang	0	0	0	0	0	0	0	0	0	0	0	0	0
21	Puskesmas Deket	0	0	0	0	0	0	0	0	0	0	0	0	0
22	Puskesmas Glagah	0	0	0	0	0	0	0	0	0	0	0	0	0
23	Puskesmas Karangbinangun	0	0	0	0	0	0	0	0	0	0	0	0	0
24	Puskesmas Kalitengah	0	0	0	0	0	0	0	0	0	0	0	0	0
25	Puskesmas Turi	0	0	0	0	0	0	0	0	0	0	0	0	0
26	Puskesmas Karanggeneng	0	0	0	0	0	0	0	0	0	0	0	0	0
27	Puskesmas Sekaran	0	0	0	0	0	0	0	0	0	0	0	0	0
28	Puskesmas Maduran	0	0	0	0	0	0	0	0	0	0	0	0	0
29	Puskesmas Laren	0	0	0	0	0	0	0	0	0	0	0	0	0
30	Puskesmas Payaman	0	0	0	0	0	0	0	0	0	0	0	0	0
31	Puskesmas Paciran	0	0	0	0	0	0	0	0	0	0	0	0	0
32	Puskesmas Tlogosadang	0	0	0	0	0	0	0	0	0	0	0	0	0
33	Puskesmas Brondong	0	0	0	0	0	0	0	0	0	0	0	0	0
	SUB JUMLAH I (PUSKESMAS)	-	-	-	-	-	-	-	-	-	-	-	-	-
1	RSUD dr. SOEGIRI LAMONGAN	6	13	19	0	0	0	124	101	225	130	114	244	
2	RSUD NGIMBANG	6	5	11	0	0	0	89	35	124	95	40	135	
3	RS MUHAMMADIYAH LAMONGAN	18	9	27	0	0		112	83	195	130	92	222	



NO	UNIT KERJA	TENAGA PENUNJANG/PENDUKUNG KESEHATAN									TOTAL		
		PEJABAT STRUKTURAL			TENAGA PENDIDIK			TENAGA DUKUNGAN MANAJEMEN					
		L	P	L+P	L	P	L+P	L	P	L+P	L	P	L+P
35	KLINIK PRATAMA RJ MITRA 30	0	0	0	0	0	0	0	0	0	0	0	0
36	KLINIK PRATAMA RJ BANARAN	0	0	0	0	0	0	0	0	0	0	0	0
37	KLINIK PRATAMA RI MUHAMMADIYAH KEDUNGPRING	0	0	0	0	0	0	0	0	0	0	0	0
38	KLINIK PRATAMA RI ROBITH MEDIKA KEDUNGPRING	0	0	0	0	0	0	0	0	0	0	0	0
39	KLINIK PRATAMA RI NU KEDUNGPRING	0	0	0	0	0	0	0	0	0	0	0	0
40	KLINIK PRATAMA RAWAT JALAN DARUS SYIFA	0	0	0	0	0	0	0	0	0	0	0	0
41	KLINIK PRATAMA RI MUHAMMADIYAH MODO	0	0	0	0	0	0	0	0	0	0	0	0
42	KLINIK PRATAMA RI MUH SUGIO	0	0	0	0	0	0	0	0	0	0	0	0
43	KLINIK PRATAMA RI AL HUDA - SUGIO	0	0	0	0	0	0	0	0	0	0	0	0
44	KLINIK PRATAMA RI SAFARAZ	0	0	0	0	0	0	0	0	0	0	0	0
45	KLINIK PRATAMA RI INDHINA	0	0	0	0	0	0	0	0	0	0	0	0
46	KLINIK PRATAMA RI WARAS AYEM BLULUK	0	0	0	0	0	0	0	0	0	0	0	0
47	KLINIK PRATAMA RI BUNDA AMANAH	0	0	0	0	0	0	0	0	0	0	0	0
48	KLINIK PRATAMA RJ ISLAM BABATAN	0	0	0	0	0	0	0	0	0	0	0	0
49	KLINIK PRATAMA RI MUH KARANGASEM-PACIRAN	0	0	0	0	0	0	0	0	0	0	0	0
50	KLINIK PRATAMA RJ PONPES SUNAN DRAJAT	0	0	0	0	0	0	0	0	0	0	0	0
51	KLINIK PRATAMA RI MUHAMMADIYAH BLIMBING	0	0	0	0	0	0	0	0	0	0	0	0
52	KLINIK PRATAMA RI MEDIIKA ISLAM - PACIRAN	0	0	0	0	0	0	0	0	0	0	0	0
53	KLINIK PRATAMA RI AL ISHLAH	0	0	0	0	0	0	0	0	0	0	0	0
54	KLINIK PRATAMA RAWAT JALAN dr. DENNY	0	0	0	0	0	0	0	0	0	0	0	0
55	KLINIK PRATAMA RI MUHAMMADIYAH SOLOKURO	0	0	0	0	0	0	0	0	0	0	0	0
56	KLINIK PRATAMA RI ALFA ALFI - SYIFA'	0	0	0	0	0	0	0	0	0	0	0	0
57	KLINIK PRATAMA RJ PANJI SEHAT	0	0	0	0	0	0	0	0	0	0	0	0
58	KLINIK PRATAMA RJ MINATANI BRONDONG	0	0	0	0	0	0	0	0	0	0	0	0
59	KLINIK PRATAMA RI AISYIYAH BRONDONG	0	0	0	0	0	0	0	0	0	0	0	0
60	KLINIK PRATAMA RJ MINATANI SEHAT MANDIRI	0	0	0	0	0	0	0	0	0	0	0	0
61	KLINIK PRATAMA RJ MUHAMMADIYAH BULUBRANGSI	0	0	0	0	0	0	0	0	0	0	0	0
62	KLINIK PRATAMA RI MUHAMMADIYAH KEDUYUNG	0	0	0	0	0	0	0	0	0	0	0	0
63	KLINIK PRATAMA RJ Ddr. DENNY	0	0	0	0	0	0	0	0	0	0	0	0
64	KLINIK PRATAMA RJ MITRA 30	0	0	0	0	0	0	0	0	0	0	0	0
65	KLINIK PRATAMA RI AL MUSTOFA	0	0	0	0	0	0	0	0	0	0	0	0
66	KLINIK RI MATA UTAMA	0	1	1	0	0	0	0	0	0	0	1	1
SUB JUMLAH III (SARANA PELAYANAN KESEHATAN LAIN)		2	2	3	-	-	-	-	-	-	2	1	3
INSTITUSI DIKNAKES/DIKLAT				0			0			0	0	0	0
DINAS KESEHATAN KAB/KOTA		9	13	22			0	47	59	106	56	72	128
<b>JUMLAH (KAB/KOTA)<sup>a</sup></b>		<b>59</b>	<b>69</b>	<b>128</b>	<b>2</b>	<b>10</b>	<b>12</b>	<b>531</b>	<b>467</b>	<b>998</b>	<b>592</b>	<b>546</b>	<b>1.138</b>

Sumber : Seksi SDMK

Keterangan : a) Tenaga penunjang/pendukung kesehatan yang bertugas di lebih dari satu tempat, hanya dihitung satu kali

TABEL 17

CAKUPAN JAMINAN KESEHATAN PENDUDUK MENURUT JENIS JAMINAN  
KABUPATEN/KOTA LAMONGAN  
TAHUN 2020

NO	JENIS KEPESERTAAN	PESERTA JAMINAN KESEHATAN	
		JUMLAH	%
1	2	3	4
<b>PENERIMA BANTUAN IURAN (PBI)</b>			
1	PBI APBN	610.621	51,3
2	PBI APBD	82.245	6,9
SUB JUMLAH PBI		692.866	58,3
<b>NON PBI</b>			
1	Pekerja Penerima Upah (PPU)	170.749	14,4
2	Pekerja Bukan Penerima Upah (PBPU)/mandiri	124.755	10,5
3	Bukan Pekerja (BP)	12.568	1,1
SUB JUMLAH NON PBI		308.072	25,9
<b>JUMLAH (KAB/KOTA)</b>		<b>1.000.938</b>	<b>84,2</b>

Sumber : Seksi Pelayanan Kesehatan Primer

TABEL 18

PERSENTASE DESA YANG MEMANFAATKAN DANA DESA UNTUK KESEHATAN MENURUT KECAMATAN DAN PUSKESMAS  
KABUPATEN/KOTA LAMONGAN  
TAHUN 2020

NO	KECAMATAN	PUSKESMAS	DESA		
			JUMLAH	YG MEMANFAATKAN DANA DESA UNTUK KESEHATAN	%
1	2	3	4	5	6
1	Sukorame	Sukorame	9	9	100,0
2	Bluluk	Bluluk	9	9	100,0
3	Ngimbang	Ngimbang	19	19	100,0
4	Sambeng	Sambeng	22	22	100,0
5	Mantup	Mantup	15	15	100,0
6	Kembangbahu	Kembangbahu	18	18	100,0
7	Sugio	Sugio	21	21	100,0
8	Kedungpring	Kedungpring	13	13	100,0
		Dradah	10	10	100,0
9	Modo	Modo	9	9	100,0
		Karangpilang	8	8	100,0
10	Babat	Babat	9	7	77,8
		Moropelang	8	8	100,0
		Karangkembang	6	6	100,0
11	Pucuk	Pucuk	17	17	100,0
12	Sukodadi	Sukodadi	11	11	100,0
		Sumberaji	9	9	100,0
13	Lamongan	Lamongan	20	12	60,0
14	Tikung	Tikung	13	13	100,0
15	Dermolemahbang	Dermolemahbang	9	9	100,0
16	Deket	Deket	17	17	100,0
17	Glagah	Glagah	29	29	100,0
18	Karangbinangun	Karangbinangun	21	21	100,0
19	Kalitengah	Kalitengah	20	20	100,0
20	Turi	Turi	19	19	100,0
21	Karanggeneng	Karanggeneng	18	18	100,0
22	Sekaran	Sekaran	21	21	100,0
23	Maduran	Maduran	17	17	100,0
24	Laren	Laren	20	20	100,0
25	Solokuro	Payaman	10	10	100,0
26	Paciran	Paciran	9	8	88,9
		Tlogosadang	8	8	100,0
27	Brondong	Brondong	10	9	90,0
<b>JUMLAH (KAB/KOTA)</b>			<b>474</b>	<b>462</b>	<b>97,5</b>

Sumber : Seksi Pelayanan Kesehatan Primer

TABEL 19

ALOKASI ANGGARAN KESEHATAN  
KABUPATEN/KOTA LAMONGAN  
TAHUN 2020

NO	SUMBER BIAYA	ALOKASI ANGGARAN KESEHATAN	
		Rupiah	%
1	2	3	4
	<b>ANGGARAN KESEHATAN BERSUMBER:</b>		
1	APBD KAB/KOTA	Rp653.642.968.282,00	100,00
	a. Belanja Langsung	Rp497.148.547.312,00	
	Dinas Kesehatan	Rp206.519.775.221,00	
	Rumah Sakit	Rp290.628.772.091,00	
	b. Belanja Tidak Langsung	Rp111.828.752.500,00	
	Dinas Kesehatan	Rp82.155.172.500,00	
	Rumah Sakit	Rp29.673.580.000,00	
	c. Dana Alokasi Khusus (DAK)	Rp44.665.668.470,00	
	- DAK fisik	Rp16.891.563.470,00	
	1. Reguler	Rp14.088.006.395,00	
	2. Penugasan	Rp2.803.557.075,00	
	3. Afirmasi	Rp0,00	
	- DAK non fisik	Rp27.774.105.000,00	
	1. BOK	Rp24.008.591.000,00	
	2. Akreditasi	Rp1.808.572.000,00	
	3. Jampersal	Rp1.956.942.000,00	
2	APBD PROVINSI	Rp0,00	0,00
	a. Belanja Langsung		
	b. Belanja Tidak Langsung		
	c. Dana Alokasi Khusus (DAK) : BOK		
3	APBN :	Rp0,00	0,00
	a. Dana Dekonsentrasi		
	b. Lain-lain (sebutkan), misal bansos kapitasi		
4	PINJAMAN/HIBAH LUAR NEGERI (PHLN) (sebutkan <i>project</i> dan sumber dananya)		0,00
5	SUMBER PEMERINTAH LAIN*		0,00
	TOTAL ANGGARAN KESEHATAN	Rp653.642.968.282,00	
	TOTAL APBD KAB/KOTA	Rp3.011.486.940.190,82	
	<b>% APBD KESEHATAN THD APBD KAB/KOTA</b>		<b>21,7</b>
	<b>ANGGARAN KESEHATAN PERKAPITA</b>	<b>Rp549.566,13</b>	

Sumber : Subbag Keuangan

TABEL 20

JUMLAH KELAHIRAN MENURUT JENIS KELAMIN, KECAMATAN, DAN PUSKESMAS  
KABUPATEN/KOTA LAMONGAN  
TAHUN 2020

NO	KECAMATAN	NAMA PUSKESMAS	JUMLAH KELAHIRAN								
			LAKI-LAKI			PEREMPUAN			LAKI-LAKI + PEREMPUAN		
			HIDUP	MATI	HIDUP + MATI	HIDUP	MATI	HIDUP + MATI	HIDUP	MATI	HIDUP + MATI
1	2	3	4	5	6	7	8	9	10	11	12
1	Sukorame	Sukorame	110	0	110	136	0	136	246	0	246
2	Bluluk	Bluluk	141	1	142	133	0	133	274	1	275
3	Ngimbang	Ngimbang	313	0	313	262	0	262	575	0	575
4	Sambeng	Sambeng	281	1	282	254	0	254	535	1	536
5	Mantup	Mantup	307	0	307	282	0	282	589	0	589
6	Kembangbahu	Kembangbahu	312	3	315	321	1	322	633	4	637
7	Sugio	Sugio	407	1	408	368	2	370	775	3	778
8	Kedungpring	Kedungpring	172	1	173	161	2	163	333	3	336
		Dradah	185	0	185	166	0	166	351	0	351
9	Modo	Modo	174	0	174	168	0	168	342	0	342
		Karangpilang	148	0	148	135	1	136	283	1	284
10	Babat	Babat	239	0	239	192	0	192	431	0	431
		Moropelang	201	1	202	179	0	179	380	1	381
		Karangkembang	143	3	146	144	0	144	287	3	290
11	Pucuk	Pucuk	316	3	319	316	1	317	632	4	636
12	Sukodadi	Sukodadi	214	0	214	219	0	219	433	0	433
		Sumberaji	170	0	170	149	2	151	319	2	321
13	Lamongan	Lamongan	451	1	452	402	1	403	853	2	855
14	Tikung	Tikung	266	1	267	306	0	306	572	1	573
15	Dermolemahbang	Dermolemahbang	170	0	170	158	0	158	328	0	328
16	Deket	Deket	291	2	293	266	0	266	557	2	559
17	Glagah	Glagah	259	1	260	275	1	276	534	2	536
18	Karangbinangun	Karangbinangun	257	1	258	285	3	288	542	4	546
19	Kalitengah	Kalitengah	245	0	245	229	0	229	474	0	474
20	Turi	Turi	348	0	348	305	0	305	653	0	653
21	Karanggeneng	Karanggeneng	313	3	316	259	0	259	572	3	575
22	Sekaran	Sekaran	245	0	245	221	1	222	466	1	467
23	Maduran	Maduran	187	0	187	181	0	181	368	0	368
24	Laren	Laren	253	0	253	276	1	277	529	1	530
25	Solokuro	Payaman	258	3	261	264	1	265	522	4	526
26	Paciran	Paciran	560	2	562	483	6	489	1.043	8	1.051
		Tlogosadang	198	0	198	202	1	203	400	1	401
27	Brondong	Brondong	459	0	459	449	0	449	908	0	908
<b>JUMLAH (KAB/KOTA)</b>			<b>8.593</b>	<b>28</b>	<b>8.621</b>	<b>8.146</b>	<b>24</b>	<b>8.170</b>	<b>16.739</b>	<b>52</b>	<b>16.791</b>
<b>ANGKA LAHIR MATI PER 1.000 KELAHIRAN (DILAPORKAN)</b>				<b>3,2</b>			<b>2,9</b>			<b>3,1</b>	

Sumber : Seksi Kesehatan Keluarga dan Gizi Masyarakat

Keterangan : Angka Lahir Mati (dilaporkan) tersebut di atas belum tentu menggambarkan Angka Lahir Mati yang sebenarnya di populasi



TABEL 21

JUMLAH KEMATIAN IBU MENURUT KELOMPOK UMUR, KECAMATAN, DAN PUSKESMAS  
KABUPATEN/KOTA LAMONGAN  
TAHUN 2020

NO	KECAMATAN	PUSKESMAS	JUMLAH LAHIR HIDUP	KEMATIAN IBU															
				JUMLAH KEMATIAN IBU HAMIL				JUMLAH KEMATIAN IBU BERSALIN				JUMLAH KEMATIAN IBU NIFAS				JUMLAH KEMATIAN IBU			
				< 20 tahun	20-34 tahun	≥35 tahun	JUMLAH	< 20 tahun	20-34 tahun	≥35 tahun	JUMLAH	< 20 tahun	20-34 tahun	≥35 tahun	JUMLAH	< 20 tahun	20-34 tahun	≥35 tahun	JUMLAH
5	6	7	8	9	10	11	12	13	14	15	16	17	18	19	20				
1	Sukorame	Sukorame	246	0	0	0	0	0	0	1	1	0	0	0	0	0	0	1	1
2	Bluluk	Bluluk	274	0	0	0	0	0	0	0	0	0	0	0	0	0	0	0	0
3	Ngimbang	Ngimbang	575	0	0	0	0	0	0	0	0	0	0	0	0	0	0	0	0
4	Sambeng	Sambeng	535	0	0	0	0	0	0	0	0	0	0	0	0	0	0	0	0
5	Mantup	Mantup	589	0	0	0	0	0	0	0	0	0	0	0	0	0	0	0	0
6	Kembangbahu	Kembangbahu	633	0	0	0	0	0	0	0	0	0	0	0	0	0	0	0	0
7	Sugio	Sugio	775	0	0	0	0	0	0	0	0	1	0	1	0	1	0	1	1
8	Kedungpring	Kedungpring	333	0	0	0	0	0	0	0	0	0	0	0	0	0	0	0	0
		Dradah	351	0	0	0	0	0	0	0	0	0	0	0	0	0	0	0	0
9	Modo	Modo	342	0	0	0	0	0	0	0	0	0	0	0	0	0	0	0	0
		Karangpilang	283	0	0	0	0	0	0	0	0	0	0	0	0	0	0	0	0
10	Babat	Babat	431	0	0	0	0	0	0	0	0	1	0	1	0	1	0	1	1
		Moropelang	380	0	0	0	0	0	0	0	0	0	0	0	0	0	0	0	0
		Karangkembang	287	0	0	0	0	0	0	0	0	1	0	1	0	1	0	1	1
11	Pucuk	Pucuk	632	0	0	0	0	0	0	0	0	0	0	0	0	0	0	0	0
12	Sukodadi	Sukodadi	433	0	0	0	0	0	0	0	0	0	0	0	0	0	0	0	0
		Sumberaji	319	0	0	0	0	0	0	0	0	1	0	1	0	1	0	1	1
13	Lamongan	Lamongan	853	0	0	0	0	0	0	0	0	0	0	0	0	0	0	0	0
14	Tikung	Tikung	572	0	0	0	0	0	0	0	0	0	0	0	0	0	0	0	0
15	Dermolemahbang	Dermolemahbang	328	0	0	0	0	0	0	0	0	1	0	1	0	1	0	1	1
16	Deket	Deket	557	0	0	0	0	0	0	0	0	0	1	1	0	0	1	1	1
17	Glagah	Glagah	534	0	0	0	0	0	0	0	0	0	0	0	0	0	0	0	0
18	Karangbinangun	Karangbinangun	542	0	0	0	0	0	0	0	0	0	0	0	0	0	0	0	0
19	Kalitengah	Kalitengah	474	0	0	0	0	0	0	0	0	1	0	1	0	1	0	1	1
20	Turi	Turi	653	0	0	0	0	0	1	1	2	0	0	0	0	1	1	1	2
21	Karanggeneng	Karanggeneng	572	0	0	0	0	0	0	0	0	0	0	0	0	0	0	0	0
22	Sekaran	Sekaran	466	0	0	0	0	0	0	0	0	1	0	1	0	1	0	1	1
23	Maduran	Maduran	368	0	0	0	0	0	0	0	0	0	0	0	0	0	0	0	0
24	Laren	Laren	529	0	0	0	0	0	0	0	0	0	0	0	0	0	0	0	0
25	Solokuro	Payaman	522	0	0	0	0	0	0	0	0	1	0	1	0	1	0	1	1
26	Paciran	Paciran	1.043	0	0	0	0	0	0	0	0	0	0	0	0	0	0	0	0
		Tlogosadang	400	0	0	0	0	0	1	1	2	0	0	0	0	1	1	1	2
27	Brondong	Brondong	908	0	0	0	0	0	0	0	0	0	0	0	0	0	0	0	0
<b>JUMLAH (KAB/KOTA)</b>			<b>16.739</b>	<b>0</b>	<b>0</b>	<b>0</b>	<b>0</b>	<b>0</b>	<b>2</b>	<b>3</b>	<b>5</b>	<b>0</b>	<b>8</b>	<b>1</b>	<b>9</b>	<b>0</b>	<b>10</b>	<b>4</b>	<b>14</b>
<b>ANGKA KEMATIAN IBU (DILAPORKAN)</b>																			<b>84</b>

Sumber : Seksi Kesehatan Keluarga dan Gizi Masyarakat

Keterangan:

- Jumlah kematian ibu = jumlah kematian ibu hamil + jumlah kematian ibu bersalin + jumlah kematian ibu nifas
- Angka Kematian Ibu (dilaporkan) tersebut di atas belum bisa menggambarkan AKI yang sebenarnya di populasi

TABEL 22

JUMLAH KEMATIAN IBU MENURUT PENYEBAB, KECAMATAN, DAN PUSKESMAS  
KABUPATEN/KOTA LAMONGAN  
TAHUN 2020

NO	KECAMATAN	PUSKESMAS	PENYEBAB KEMATIAN IBU					
			PERDARAHAN	HIPERTENSI DALAM KEHAMILAN	INFEKSI	GANGGUAN SISTEM PEREDARAN DARAH *	GANGGUAN METABOLIK**	LAIN-LAIN
1	2	3	4	5	6	7	8	9
1	Sukorame	Sukorame	0	0	0	0	0	1
2	Bluluk	Bluluk	0	0	0	0	0	0
3	Ngimbang	Ngimbang	0	0	0	0	0	0
4	Sambeng	Sambeng	0	0	0	0	0	0
5	Mantup	Mantup	0	0	0	0	0	0
6	Kembangbahu	Kembangbahu	0	0	0	0	0	0
7	Sugio	Sugio	0	0	0	1	0	0
8	Kedungpring	Kedungpring	0	0	0	0	0	0
		Dradah	0	0	0	0	0	0
9	Modo	Modo	0	0	0	0	0	0
		Karangpilang	0	0	0	0	0	0
10	Babat	Babat	1	0	0	0	0	0
		Moropelang	0	0	0	0	0	0
		Karangkembang	1	0	0	0	0	0
11	Pucuk	Pucuk	0	0	0	0	0	0
12	Sukodadi	Sukodadi	0	0	0	0	0	0
		Sumberaji	0	1	0	0	0	0
13	Lamongan	Lamongan	0	0	0	0	0	0
14	Tikung	Tikung	0	0	0	0	0	0
15	Dermolemahbang	Dermolemahbang	0	0	0	0	0	1
16	Deket	Deket	0	0	1	0	0	0
17	Glagah	Glagah	0	0	0	0	0	0
18	Karangbinangun	Karangbinangun	0	0	0	0	0	0
19	Kalitengah	Kalitengah	0	0	0	1	0	0
20	Turi	Turi	0	1	0	0	0	1
21	Karanggeneng	Karanggeneng	0	0	0	0	0	0
22	Sekaran	Sekaran	0	1	0	0	0	0
23	Maduran	Maduran	0	0	0	0	0	0
24	Laren	Laren	0	0	0	0	0	0
25	Solokuro	Payaman	0	0	0	1	0	0
26	Paciran	Paciran	0	0	0	0	0	1
		Tlogosadang	0	1	0	0	0	0
27	Brondong	Brondong	0	0	0	0	0	0
<b>JUMLAH (KAB/KOTA)</b>			<b>2</b>	<b>4</b>	<b>1</b>	<b>3</b>	<b>0</b>	<b>4</b>

Sumber : Seksi Kesehatan Keluarga dan Gizi Masyarakat

\* Jantung, Stroke, dll

\*\* Diabetes Mellitus, dll

TABEL 23

CAKUPAN PELAYANAN KESEHATAN PADA IBU HAMIL, IBU BERSALIN, DAN IBU NIFAS MENURUT KECAMATAN DAN PUSKESMAS  
KABUPATEN/KOTA LAMONGAN  
TAHUN 2020

NO	KECAMATAN	PUSKESMAS	IBU HAMIL					IBU BERSALIN/NIFAS													
			JUMLAH	K1		K4		JUMLAH	PERSALINAN DITOLONG NAKES		PERSALINAN DI FASYANKES		KF1		KF2		KF3		IBU NIFAS MENDAPAT VIT A		
				JUMLAH	%	JUMLAH	%		JUMLAH	%	JUMLAH	%	JUMLAH	%	JUMLAH	%	JUMLAH	%	JUMLAH	%	
1	2	3	4	5	6	7	8	9	10	11	12	13	14	15	16	17	18	19	20	21	
1	Sukorame	Sukorame	287	270	94,1	245	85,4	274	245	89,4	245	89,4	244	89,1	244	89,1	244	89,1	251	91,6	
2	Bluluk	Bluluk	317	305	96,2	270	85,2	302	275	91,1	275	91,1	275	91,1	275	91,1	275	91,1	274	90,7	
3	Ngimbang	Ngimbang	638	600	94,0	570	89,3	609	570	93,6	570	93,6	570	93,6	570	93,6	570	93,6	573	94,1	
4	Sambeng	Sambeng	672	525	78,1	454	67,6	642	535	83,3	535	83,3	535	83,3	535	83,3	535	83,3	539	84,0	
5	Mantup	Mantup	617	617	100,0	617	100,0	589	589	100,0	589	100,0	589	100,0	589	100,0	589	100,0	581	98,6	
6	Kembangbahu	Kembangbahu	656	616	93,9	637	97,1	627	632	100,8	632	100,8	632	100,8	632	100,8	631	100,6	638	101,8	
7	Sugio	Sugio	765	775	101,3	780	102,0	730	777	106,4	777	106,4	777	106,4	777	106,4	776	106,3	792	108,5	
8	Kedungpring	Kedungpring	370	371	100,3	330	89,2	353	336	95,2	336	95,2	336	95,2	336	95,2	336	95,2	347	98,3	
		Dradah	330	382	115,8	341	103,3	315	349	110,8	349	110,8	349	110,8	349	110,8	349	110,8	357	113,3	
9	Modo	Modo	357	349	97,8	348	97,5	341	341	100,0	341	100,0	341	100,0	340	99,7	340	99,7	344	100,9	
		Karangpilang	283	274	96,8	274	96,8	270	282	104,4	282	104,4	282	104,4	282	104,4	282	104,4	302	111,9	
10	Babat	Babat	460	445	96,7	413	89,8	439	429	97,7	429	97,7	428	97,5	428	97,5	428	97,5	415	94,5	
		Moropelang	355	386	108,7	380	107,0	339	378	111,5	378	111,5	378	111,5	377	111,2	377	111,2	369	108,8	
		Karangkembang	242	262	108,3	264	109,1	231	289	125,1	289	125,1	288	124,7	288	124,7	288	124,7	265	114,7	
11	Pucuk	Pucuk	521	620	119,0	546	104,8	497	633	127,4	633	127,4	633	127,4	633	127,4	633	127,4	574	115,5	
12	Sukodadi	Sukodadi	423	435	102,8	440	104,0	403	433	107,4	433	107,4	433	107,4	433	107,4	433	107,4	437	108,4	
		Sumberaji	314	334	106,4	321	102,2	300	320	106,7	320	106,7	320	106,7	320	106,7	319	106,3	312	104,0	
13	Lamongan	Lamongan	984	928	94,3	856	87,0	939	853	90,8	853	90,8	853	90,8	853	90,8	853	90,8	873	93,0	
14	Tikung	Tikung	619	619	100,0	568	91,8	591	573	97,0	573	97,0	573	97,0	573	97,0	573	97,0	576	97,5	
15	Dermolemahbang	Dermolemahbang	320	316	98,8	322	100,6	305	328	107,5	328	107,5	328	107,5	328	107,5	327	107,2	333	109,2	
16	Deket	Deket	592	540	91,2	559	94,4	565	558	98,8	558	98,8	558	98,8	558	98,8	557	98,6	556	98,4	
17	Glagah	Glagah	487	600	123,2	539	110,7	465	535	115,1	535	115,1	535	115,1	534	114,8	533	114,6	511	109,9	
18	Karangbinangun	Karangbinangun	465	532	114,4	544	117,0	444	545	122,7	545	122,7	545	122,7	545	122,7	545	122,7	549	123,6	
19	Kalitengah	Kalitengah	425	490	115,3	429	100,9	406	473	116,5	473	116,5	472	116,3	472	116,3	472	116,3	470	115,8	
20	Turi	Turi	672	647	96,3	656	97,6	642	653	101,7	653	101,7	651	101,4	651	101,4	651	101,4	655	102,0	
21	Karanggeneng	Karanggeneng	497	594	119,5	532	107,0	474	574	121,1	574	121,1	574	121,1	574	121,1	574	121,1	560	118,1	
22	Sekaran	Sekaran	443	403	91,0	465	105,0	423	467	110,4	467	110,4	467	110,4	466	110,2	466	110,2	468	110,6	
23	Maduran	Maduran	337	287	85,2	317	94,1	321	367	114,3	367	114,3	367	114,3	367	114,3	367	114,3	373	116,2	
24	Laren	Laren	487	561	115,2	534	109,7	465	530	114,0	530	114,0	530	114,0	530	114,0	530	114,0	530	114,0	
25	Solokuro	Payaman	615	507	82,4	501	81,5	587	526	89,6	526	89,6	525	89,4	525	89,4	525	89,4	538	91,7	
26	Paciran	Paciran	968	965	99,7	1.059	109,4	924	1.049	113,5	1.049	113,5	1.048	113,4	1.048	113,4	1.048	113,4	1.066	115,4	
		Tlogosadang	434	398	91,7	398	91,7	415	400	96,4	400	96,4	398	95,9	398	95,9	398	95,9	395	95,2	
27	Brondong	Brondong	955	961	100,6	909	95,2	912	908	99,6	908	99,6	908	99,6	908	99,6	908	99,6	922	101,1	
<b>JUMLAH (KAB/KOTA)</b>			<b>16.907</b>	<b>16.914</b>	<b>100,0</b>	<b>16.418</b>	<b>97,1</b>	<b>16.139</b>	<b>16.752</b>	<b>103,8</b>	<b>16.752</b>	<b>103,8</b>	<b>16.742</b>	<b>103,7</b>	<b>16.738</b>	<b>103,7</b>	<b>16.732</b>	<b>103,7</b>	<b>16.745</b>	<b>103,8</b>	

Sumber : Seksi Kesehatan Keluarga dan Gizi Masyarakat

TABEL 24

CAKUPAN IMUNISASI Td PADA IBU HAMIL MENURUT KECAMATAN DAN PUSKESMAS  
KABUPATEN/KOTA LAMONGAN  
TAHUN 2020

NO	KECAMATAN	PUSKESMAS	JUMLAH IBU HAMIL	IMUNISASI Td PADA IBU HAMIL										Td2+	
				Td1		Td2		Td3		Td4		Td5		JUMLAH	%
				JUMLAH	%	JUMLAH	%	JUMLAH	%	JUMLAH	%	JUMLAH	%		
1	2	3	4	5	6	7	8	9	10	11	12	13	14	15	16
1	Sukorame	Sukorame	287	0	0,0	0	0,0	0	0,0	0	0,0	270	94,1	270	94,1
2	Bluluk	Bluluk	317	18	5,7	0	0,0	0	0,0	0	0,0	305	96,2	305	96,2
3	Ngimbang	Ngimbang	638	0	0,0	0	0,0	0	0,0	0	0,0	600	94,0	600	94,0
4	Sambeng	Sambeng	672	0	0,0	0	0,0	0	0,0	0	0,0	525	78,1	525	78,1
5	Mantup	Mantup	617	0	0,0	0	0,0	0	0,0	0	0,0	619	100,3	619	100,3
6	Kembangbahu	Kembangbahu	656	0	0,0	0	0,0	0	0,0	0	0,0	634	96,6	634	96,6
7	Sugio	Sugio	765	0	0,0	0	0,0	0	0,0	0	0,0	758	99,1	758	99,1
8	Kedungpring	Kedungpring	370	0	0,0	25	6,8	18	4,9	85	23,0	243	65,7	371	100,3
		Dradah	330	0	0,0	0	0,0	0	0,0	0	0,0	298	90,3	298	90,3
9	Modo	Modo	357	0	0,0	0	0,0	0	0,0	114	31,9	221	61,9	335	93,8
		Karangpilang	283	0	0,0	0	0,0	0	0,0	4	1,4	270	95,4	274	96,8
10	Babat	Babat	460	0	0,0	0	0,0	0	0,0	0	0,0	399	86,7	399	86,7
		Moropelang	355	0	0,0	0	0,0	0	0,0	0	0,0	359	101,1	359	101,1
		Karangkembang	242	0	0,0	0	0,0	0	0,0	6	2,5	256	105,8	262	108,3
11	Pucuk	Pucuk	521	0	0,0	0	0,0	0	0,0	0	0,0	546	104,8	546	104,8
12	Sukodadi	Sukodadi	423	0	0,0	0	0,0	0	0,0	0	0,0	380	89,8	380	89,8
		Sumberaji	314	0	0,0	0	0,0	0	0,0	0	0,0	334	106,4	334	106,4
13	Lamongan	Lamongan	984	0	0,0	0	0,0	0	0,0	0	0,0	928	94,3	928	94,3
14	Tikung	Tikung	619	0	0,0	0	0,0	0	0,0	0	0,0	578	93,4	578	93,4
15	Dermolemahbang	Dermolemahbang	320	0	0,0	0	0,0	0	0,0	0	0,0	322	100,6	322	100,6
16	Deket	Deket	592	0	0,0	0	0,0	0	0,0	259	43,8	350	59,1	609	102,9
17	Glagah	Glagah	487	0	0,0	0	0,0	0	0,0	0	0,0	489	100,4	489	100,4
18	Karangbinangun	Karangbinangun	465	0	0,0	0	0,0	0	0,0	0	0,0	532	114,4	532	114,4
19	Kalitengah	Kalitengah	425	0	0,0	0	0,0	0	0,0	0	0,0	426	100,2	426	100,2
20	Turi	Turi	672	0	0,0	0	0,0	0	0,0	0	0,0	656	97,6	656	97,6
21	Karanggeneng	Karanggeneng	497	0	0,0	0	0,0	0	0,0	0	0,0	532	107,0	532	107,0
22	Sekaran	Sekaran	443	0	0,0	0	0,0	0	0,0	0	0,0	403	91,0	403	91,0
23	Maduran	Maduran	337	305	90,5	327	97,0	0	0,0	0	0,0	0	0,0	327	97,0
24	Laren	Laren	487	0	0,0	0	0,0	0	0,0	0	0,0	560	115,0	560	115,0
25	Solokuro	Payaman	615	0	0,0	0	0,0	0	0,0	4	0,7	532	86,5	536	87,2
26	Paciran	Paciran	968	0	0,0	0	0,0	1	0,1	3	0,3	946	97,7	950	98,1
		Tlogosadang	434	0	0,0	0	0,0	0	0,0	0	0,0	398	91,7	398	91,7
27	Brondong	Brondong	955	0	0,0	0	0,0	0	0,0	0	0,0	954	99,9	954	99,9
<b>JUMLAH (KAB/KOTA)</b>			<b>16.907</b>	<b>323</b>	<b>1,9</b>	<b>352</b>	<b>2,1</b>	<b>19</b>	<b>0,1</b>	<b>475</b>	<b>2,8</b>	<b>15.623</b>	<b>92,4</b>	<b>16.469</b>	<b>97,4</b>

Sumber : Seksi Surveilans dan Imunisasi

TABEL 25

PERSENTASE CAKUPAN IMUNISASI Td PADA WANITA USIA SUBUR YANG TIDAK HAMIL MENURUT KECAMATAN DAN PUSKESMAS  
KABUPATEN/KOTA LAMONGAN  
TAHUN 2020

NO	KECAMATAN	PUSKESMAS	JUMLAH WUS TIDAK HAMIL (15-39 TAHUN)	IMUNISASI Td PADA WUS TIDAK HAMIL									
				Td1		Td2		Td3		Td4		Td5	
				JUMLAH	%	JUMLAH	%	JUMLAH	%	JUMLAH	%	JUMLAH	%
1	2	3	4	5	6	7	8	9	10	11	12	13	14
1	Sukorame	Sukorame	3.536	18	0,5	13	0,4	0	0,0	0	0,0	4.585	129,7
2	Bluluk	Bluluk	3.927	0	0,0	0	0,0	0	0,0	33	0,8	3.930	100,1
3	Ngimbang	Ngimbang	7.882	0	0,0	0	0,0	0	0,0	0	0,0	7.947	100,8
4	Sambeng	Sambeng	8.323	0	0,0	0	0,0	40	0,5	699	8,4	10.785	129,6
5	Mantup	Mantup	7.638	0	0,0	0	0,0	0	0,0	0	0,0	11.001	144,0
6	Kembangbahu	Kembangbahu	8.103	0	0,0	0	0,0	0	0,0	0	0,0	10.397	128,3
7	Sugio	Sugio	9.450	0	0,0	0	0,0	0	0,0	0	0,0	7.714	81,6
8	Kedungpring	Kedungpring	4.566	0	0,0	0	0,0	0	0,0	0	0,0	3.553	77,8
		Dradah	4.074	0	0,0	0	0,0	0	0,0	0	0,0	613	15,0
9	Modo	Modo	4.419	0	0,0	0	0,0	0	0,0	45	1,0	3.120	70,6
		Karangpilang	3.513	0	0,0	0	0,0	0	0,0	0	0,0	3.435	97,8
10	Babat	Babat	5.670	0	0,0	0	0,0	0	0,0	0	0,0	955	16,8
		Moropelang	4.396	0	0,0	0	0,0	0	0,0	0	0,0	4.765	108,4
		Karangkembang	2.998	0	0,0	0	0,0	0	0,0	6	0,2	1.511	50,4
11	Pucuk	Pucuk	6.433	0	0,0	0	0,0	0	0,0	0	0,0	9.653	150,1
12	Sukodadi	Sukodadi	5.228	0	0,0	0	0,0	0	0,0	0	0,0	6.826	130,6
		Sumberaji	3.881	0	0,0	0	0,0	0	0,0	0	0,0	2.200	56,7
13	Lamongan	Lamongan	12.154	0	0,0	0	0,0	0	0,0	0	0,0	17.562	144,5
14	Tikung	Tikung	7.633	12	0,2	85	1,1	140	1,8	1.022	13,4	8.836	115,8
15	Dermolemahbang	Dermolemahbang	3.950	0	0,0	0	0,0	0	0,0	0	0,0	5.148	130,3
16	Deket	Deket	7.316	0	0,0	0	0,0	0	0,0	0	0,0	3.240	44,3
17	Glagah	Glagah	6.015	0	0,0	0	0,0	0	0,0	0	0,0	8.188	136,1
18	Karangbinangun	Karangbinangun	5.744	0	0,0	1	0,0	7	0,1	513	8,9	8.197	142,7
19	Kalitengah	Kalitengah	5.256	0	0,0	0	0,0	0	0,0	0	0,0	6.681	127,1
20	Turi	Turi	8.300	0	0,0	0	0,0	0	0,0	0	0,0	10.437	125,7
21	Karanggeneng	Karanggeneng	6.139	0	0,0	0	0,0	0	0,0	0	0,0	8.682	141,4
22	Sekaran	Sekaran	5.477	0	0,0	0	0,0	0	0,0	0	0,0	6.459	117,9
23	Maduran	Maduran	4.175	0	0,0	0	0,0	0	0,0	0	0,0	2.298	55,0
24	Laren	Laren	6.015	0	0,0	0	0,0	0	0,0	0	0,0	8.371	139,2
25	Solokuro	Payaman	7.611	0	0,0	0	0,0	0	0,0	9	0,1	657	8,6
26	Paciran	Paciran	11.984	0	0,0	0	0,0	0	0,0	15	0,1	17.008	141,9
		Tlogosadang	5.353	0	0,0	0	0,0	0	0,0	4	0,1	3.788	70,8
27	Brondong	Brondong	11.814	3	0,0	1	0,0	7	0,1	2	0,0	16.074	136,1
<b>JUMLAH (KAB/KOTA)</b>			<b>208.973</b>	<b>33</b>	<b>0,0</b>	<b>100</b>	<b>0,0</b>	<b>194</b>	<b>0,1</b>	<b>2.348</b>	<b>1,1</b>	<b>224.616</b>	<b>107,5</b>

Sumber : Seksi Surveilans dan Imunisasi

TABEL 26

PERSENTASE CAKUPAN IMUNISASI Td PADA WANITA USIA SUBUR (HAMIL DAN TIDAK HAMIL) MENURUT KECAMATAN DAN PUSKESMAS  
KABUPATEN/KOTA LAMONGAN  
TAHUN 2020

NO	KECAMATAN	PUSKESMAS	JUMLAH WUS (15-39 TAHUN)	IMUNISASI Td PADA WUS									
				Td1		Td2		Td3		Td4		Td5	
				JUMLAH	%	JUMLAH	%	JUMLAH	%	JUMLAH	%	JUMLAH	%
1		3	4	5	6	7	8	9	10	11	12	13	14
1	Sukorame	Sukorame	3.536	18	0,5	13	0,4	0	0,0	0	0,0	4.855	137,3
2	Bluluk	Bluluk	3.927	18	0,5	0	0,0	0	0,0	33	0,8	4.235	107,8
3	Ngimbang	Ngimbang	7.882	0	0,0	0	0,0	0	0,0	0	0,0	8.547	108,4
4	Sambeng	Sambeng	8.323	0	0,0	0	0,0	40	0,5	699	8,4	11.310	135,9
5	Mantup	Mantup	7.638	0	0,0	0	0,0	0	0,0	0	0,0	11.620	152,1
6	Kembangbahu	Kembangbahu	8.103	0	0,0	0	0,0	0	0,0	0	0,0	11.031	136,1
7	Sugio	Sugio	9.450	0	0,0	0	0,0	0	0,0	0	0,0	8.472	89,7
8	Kedungpring	Kedungpring	4.566	0	0,0	25	0,5	18	0,4	85	1,9	3.796	83,1
		Dradah	4.074	0	0,0	0	0,0	0	0,0	0	0,0	911	22,4
9	Modo	Modo	4.419	0	0,0	0	0,0	0	0,0	159	3,6	3.341	75,6
		Karangpilang	3.513	0	0,0	0	0,0	0	0,0	4	0,1	3.705	105,5
10	Babat	Babat	5.670	0	0,0	0	0,0	0	0,0	0	0,0	1.354	23,9
		Moropelang	4.396	0	0,0	0	0,0	0	0,0	0	0,0	5.124	116,6
		Karangkembang	2.998	0	0,0	0	0,0	0	0,0	12	0,4	1.767	58,9
11	Pucuk	Pucuk	6.433	0	0,0	0	0,0	0	0,0	0	0,0	10.199	158,5
12	Sukodadi	Sukodadi	5.228	0	0,0	0	0,0	0	0,0	0	0,0	7.206	137,8
		Sumberaji	3.881	0	0,0	0	0,0	0	0,0	0	0,0	2.534	65,3
13	Lamongan	Lamongan	12.154	0	0,0	0	0,0	0	0,0	0	0,0	18.490	152,1
14	Tikung	Tikung	7.633	12	0,2	85	1,1	140	1,8	1.022	13,4	9.414	123,3
15	Dermolemahbang	Dermolemahbang	3.950	0	0,0	0	0,0	0	0,0	0	0,0	5.470	138,5
16	Deket	Deket	7.316	0	0,0	0	0,0	0	0,0	259	3,5	3.590	49,1
17	Glagah	Glagah	6.015	0	0,0	0	0,0	0	0,0	0	0,0	8.677	144,3
18	Karangbinangun	Karangbinangun	5.744	0	0,0	1	0,0	7	0,1	513	8,9	8.729	152,0
19	Kalitengah	Kalitengah	5.256	0	0,0	0	0,0	0	0,0	0	0,0	7.107	135,2
20	Turi	Turi	8.300	0	0,0	0	0,0	0	0,0	0	0,0	11.093	133,7
21	Karanggeneng	Karanggeneng	6.139	0	0,0	0	0,0	0	0,0	0	0,0	9.214	150,1
22	Sekaran	Sekaran	5.477	0	0,0	0	0,0	0	0,0	0	0,0	6.862	125,3
23	Maduran	Maduran	4.175	305	7,3	327	7,8	0	0,0	0	0,0	2.298	55,0
24	Laren	Laren	6.015	0	0,0	0	0,0	0	0,0	0	0,0	8.931	148,5
25	Solokuro	Payaman	7.611	0	0,0	0	0,0	0	0,0	13	0,2	1.189	15,6
26	Paciran	Paciran	11.984	0	0,0	0	0,0	1	0,0	18	0,2	17.954	149,8
		Tlogosadang	5.353	0	0,0	0	0,0	0	0,0	4	0,1	4.186	78,2
27	Brondong	Brondong	11.814	3	0,0	1	0,0	7	0,1	2	0,0	17.028	144,1
<b>JUMLAH (KAB/KOTA)</b>			<b>208.973</b>	<b>356</b>	<b>0,2</b>	<b>452</b>	<b>0,2</b>	<b>213</b>	<b>0,1</b>	<b>2.823</b>	<b>1,4</b>	<b>240.239</b>	<b>115,0</b>

Sumber : Seksi Surveilans dan Imunisasi

TABEL 27

JUMLAH IBU HAMIL YANG MENDAPATKAN TABLET TAMBAH DARAH (TTD) MENURUT KECAMATAN DAN PUSKESMAS  
KABUPATEN/KOTA LAMONGAN  
TAHUN 2020

NO	KECAMATAN	PUSKESMAS	JUMLAH IBU HAMIL	TTD (90 TABLET)	
				JUMLAH	%
1	2	3	4	5	6
1	Sukorame	Sukorame	287	245	85,4
2	Bluluk	Bluluk	317	270	85,2
3	Ngimbang	Ngimbang	638	570	89,3
4	Sambeng	Sambeng	672	454	67,6
5	Mantup	Mantup	617	617	100,0
6	Kembangbahu	Kembangbahu	656	637	97,1
7	Sugio	Sugio	765	780	102,0
8	Kedungpring	Kedungpring	370	330	89,2
		Dradah	330	341	103,3
9	Modo	Modo	357	348	97,5
		Karangpilang	283	274	96,8
10	Babat	Babat	460	413	89,8
		Moropelang	355	380	107,0
		Karangkembang	242	264	109,1
11	Pucuk	Pucuk	521	546	104,8
12	Sukodadi	Sukodadi	423	440	104,0
		Sumberaji	314	321	102,2
13	Lamongan	Lamongan	984	856	87,0
14	Tikung	Tikung	619	568	91,8
15	Dermolemahbang	Dermolemahbang	320	322	100,6
16	Deket	Deket	592	559	94,4
17	Glagah	Glagah	487	539	110,7
18	Karangbinangun	Karangbinangun	465	544	117,0
19	Kalitengah	Kalitengah	425	429	100,9
20	Turi	Turi	672	656	97,6
21	Karanggeneng	Karanggeneng	497	532	107,0
22	Sekaran	Sekaran	443	465	105,0
23	Maduran	Maduran	337	317	94,1
24	Laren	Laren	487	534	109,7
25	Solokuro	Payaman	615	501	81,5
26	Paciran	Paciran	968	1.059	109,4
		Tlogosadang	434	398	91,7
27	Brondong	Brondong	955	909	95,2
<b>JUMLAH (KAB/KOTA)</b>			<b>16.907</b>	<b>16.418</b>	<b>97,1</b>

Sumber : Seksi Kesehatan Keluarga dan Gizi Masyarakat

TABEL 28

PESERTA KB AKTIF MENURUT JENIS KONTRASEPSI, KECAMATAN, DAN PUSKESMAS  
KABUPATEN/KOTA LAMONGAN  
TAHUN 2020

NO	KECAMATAN	PUSKESMAS	JUMLAH PUS	PESERTA KB AKTIF															
				KONDOM	%	SUNTIK	%	PIL	%	AKDR	%	MOP	%	MOW	%	IMPLAN	%	JUMLAH	%
1	2	3	4	5	6	7	8	9	10	11	12	13	14	15	16	17	18	19	20
1	Sukorame	Sukorame	3.476	52	2,1	1.296	51,9	833	33,4	89	3,6	2	0,1	46	1,8	178	7,1	2.496	71,8
2	Bluluk	Bluluk	3.794	10	0,4	2.203	80,8	319	11,7	58	2,1	0	0,0	42	1,5	94	3,4	2.726	71,9
3	Ngimbang	Ngimbang	7.864	35	0,6	3.907	69,9	810	14,5	221	4,0	0	0,0	185	3,3	431	7,7	5.589	71,1
4	Sambeng	Sambeng	8.129	67	1,2	4.145	71,9	637	11,0	158	2,7	10	0,2	333	5,8	418	7,2	5.768	71,0
5	Mantup	Mantup	7.533	109	2,0	2.680	50,1	1.165	21,8	329	6,2	9	0,2	368	6,9	687	12,8	5.347	71,0
6	Kembangbahu	Kembangbahu	8.075	65	1,1	3.856	67,2	1.248	21,8	162	2,8	37	0,6	173	3,0	193	3,4	5.734	71,0
7	Sugio	Sugio	9.129	125	1,9	4.586	70,4	1.298	19,9	51	0,8	5	0,1	186	2,9	267	4,1	6.518	71,4
8	Kedungpring	Kedungpring	4.276	80	2,7	1.808	60,0	406	13,5	132	4,4	31	1,0	145	4,8	412	13,7	3.014	70,5
		Dradah	3.819	29	1,1	1.900	71,0	312	11,7	71	2,7	2	0,1	129	4,8	232	8,7	2.675	70,0
9	Modo	Modo	4.227	35	1,2	2.361	79,4	194	6,5	56	1,9	0	0,0	83	2,8	245	8,2	2.974	70,4
		Karangpilang	3.350	29	1,2	1.555	64,7	487	20,3	57	2,4	3	0,1	93	3,9	178	7,4	2.402	71,7
10	Babat	Babat	5.502	128	3,3	1.859	47,3	1.256	32,0	180	4,6	8	0,2	119	3,0	380	9,7	3.930	71,4
		Moropelang	4.249	139	4,6	2.016	67,2	478	15,9	82	2,7	2	0,1	103	3,4	181	6,0	3.001	70,6
		Karangkembang	2.897	153	7,5	1.289	62,8	304	14,8	65	3,2	0	0,0	81	3,9	161	7,8	2.053	70,9
11	Pucuk	Pucuk	5.980	123	2,9	2.288	54,4	1.021	24,3	125	3,0	4	0,1	208	4,9	440	10,5	4.209	70,4
12	Sukodadi	Sukodadi	5.049	96	2,7	1.822	51,5	999	28,2	122	3,4	13	0,4	159	4,5	329	9,3	3.540	70,1
		Sumberaji	3.756	35	1,3	1.237	46,3	876	32,8	98	3,7	8	0,3	58	2,2	360	13,5	2.672	71,1
13	Lamongan	Lamongan	12.133	341	4,0	5.316	61,8	1.442	16,8	542	6,3	38	0,4	345	4,0	582	6,8	8.606	70,9
14	Tikung	Tikung	7.693	131	2,4	3.450	63,2	1.386	25,4	193	3,5	18	0,3	152	2,8	125	2,3	5.455	70,9
15	Dermolemahbang	Dermolemahbang	3.890	36	1,3	1.886	68,4	316	11,5	97	3,5	27	1,0	71	2,6	326	11,8	2.759	70,9
16	Deket	Deket	7.349	116	2,2	3.156	60,5	1.047	20,1	257	4,9	18	0,3	257	4,9	368	7,1	5.219	71,0
17	Glagah	Glagah	5.853	57	1,4	2.419	57,8	962	23,0	194	4,6	0	0,0	248	5,9	303	7,2	4.183	71,5
18	Karangbinangun	Karangbinangun	5.500	64	1,6	2.551	65,0	711	18,1	274	7,0	4	0,1	102	2,6	216	5,5	3.922	71,3
19	Kalitengah	Kalitengah	4.965	59	1,7	2.048	57,9	803	22,7	258	7,3	9	0,3	105	3,0	257	7,3	3.539	71,3
20	Turi	Turi	8.115	101	1,8	2.972	52,0	1.278	22,4	293	5,1	0	0,0	267	4,7	803	14,1	5.714	70,4
21	Karanggeneng	Karanggeneng	5.590	75	1,9	2.211	56,9	639	16,4	225	5,8	34	0,9	169	4,3	536	13,8	3.889	69,6
22	Sekaran	Sekaran	4.872	59	1,7	1.968	57,6	732	21,4	175	5,1	22	0,6	176	5,2	282	8,3	3.414	70,1
23	Maduran	Maduran	3.630	49	1,9	1.782	69,5	271	10,6	129	5,0	13	0,5	153	6,0	167	6,5	2.564	70,6
24	Laren	Laren	5.237	102	2,8	2.036	54,9	875	23,6	162	4,4	11	0,3	141	3,8	382	10,3	3.709	70,8
25	Solokuro	Payaman	7.194	186	3,7	2.719	53,6	1.021	20,1	137	2,7	0	0,0	301	5,9	711	14,0	5.075	70,5
26	Paciran	Paciran	11.913	178	2,1	4.621	54,4	2.074	24,4	384	4,5	0	0,0	293	3,5	941	11,1	8.491	71,3
		Tlogosadang	5.328	32	0,8	2.718	72,0	603	16,0	76	2,0	0	0,0	68	1,8	277	7,3	3.774	70,8
27	Brondong	Brondong	11.828	201	2,4	4.128	48,9	2.193	26,0	477	5,6	0	0,0	368	4,4	1.080	12,8	8.447	71,4
<b>JUMLAH (KAB/KOTA)</b>			<b>202.195</b>	<b>3.097</b>	<b>2,2</b>	<b>86.789</b>	<b>60,5</b>	<b>28.996</b>	<b>20,2</b>	<b>5.929</b>	<b>4,1</b>	<b>328</b>	<b>0,2</b>	<b>5.727</b>	<b>4,0</b>	<b>12.542</b>	<b>8,7</b>	<b>143.408</b>	<b>70,9</b>

Sumber : Seksi Kesehatan Keluarga dan Gizi Masyarakat

Keterangan:

AKDR: Alat Kontrasepsi Dalam Rahim

MOP : Metode Operasi Pria

MOW : Metode Operasi Wanita



TABEL 29

CAKUPAN DAN PROPORSI PESERTA KB PASCA PERSALINAN MENURUT JENIS KONTRASEPSI, KECAMATAN, DAN PUSKESMAS  
KABUPATEN/KOTA LAMONGAN  
TAHUN 2020

NO	KECAMATAN	PUSKESMAS	JUMLAH IBU BERSALIN	PESERTA KB PASCA PERSALINAN															
				KONDOM	%	SUNTIK	%	PIL	%	AKDR	%	MOP	%	MOW	%	IM PLAN	%	JUMLAH	%
1	2	3	4	5	6	7	8	9	10	11	12	13	14	15	16	17	18	19	20
1	Sukorame	Sukorame	274	2	1,2	104	63,8	43	26,4	6	3,7	0	0,0	3	1,8	5	3,1	163	59,5
2	Bluluk	Bluluk	302	3	5,2	34	58,6	10	17,2	4	6,9	0	0,0	2	3,4	5	8,6	58	19,2
3	Ngimbang	Ngimbang	609	8	2,5	205	64,3	78	24,5	8	2,5	0	0,0	4	1,3	16	5,0	319	52,4
4	Sambeng	Sambeng	642	6	2,5	181	74,5	36	14,8	5	2,1	0	0,0	2	0,8	13	5,3	243	37,9
5	Mantup	Mantup	589	2	4,1	18	36,7	16	32,7	5	10,2	0	0,0	3	6,1	5	10,2	49	8,3
6	Kembangbahu	Kembangbahu	627	12	3,9	213	68,5	36	11,6	9	2,9	0	0,0	5	1,6	36	11,6	311	49,6
7	Sugio	Sugio	730	11	5,0	155	70,1	41	18,6	6	2,7	0	0,0	2	0,9	6	2,7	221	30,3
8	Kedungpring	Kedungpring	353	10	7,0	85	59,9	25	17,6	7	4,9	0	0,0	8	5,6	7	4,9	142	40,2
		Dradah	315	3	1,6	120	65,9	20	11,0	7	3,8	0	0,0	2	1,1	30	16,5	182	57,8
9	Modo	Modo	341	2	1,0	151	77,0	18	9,2	7	3,6	0	0,0	3	1,5	15	7,7	196	57,5
		Karangpilang	270	2	1,2	116	69,5	16	9,6	6	3,6	0	0,0	2	1,2	25	15,0	167	61,9
10	Babat	Babat	439	5	2,6	157	81,8	12	6,3	8	4,2	0	0,0	3	1,6	7	3,6	192	43,7
		Moropelang	339	3	1,9	121	75,6	18	11,3	2	1,3	0	0,0	1	0,6	15	9,4	160	47,2
		Karangkembang	231	7	5,1	96	70,1	18	13,1	4	2,9	0	0,0	2	1,5	10	7,3	137	59,3
11	Pucuk	Pucuk	497	9	6,9	67	51,1	31	23,7	9	6,9	0	0,0	5	3,8	10	7,6	131	26,4
12	Sukodadi	Sukodadi	403	7	5,7	59	48,4	27	22,1	7	5,7	0	0,0	5	4,1	17	13,9	122	30,3
		Sumberaji	300	8	7,5	66	61,7	18	16,8	8	7,5	0	0,0	5	4,7	2	1,9	107	35,7
13	Lamongan	Lamongan	939	18	3,5	334	64,7	76	14,7	13	2,5	0	0,0	12	2,3	63	12,2	516	55,0
14	Tikung	Tikung	591	11	2,8	277	69,8	38	9,6	10	2,5	0	0,0	6	1,5	55	13,9	397	67,2
15	Dermolemahbang	Dermolemahbang	305	6	2,8	171	79,5	14	6,5	7	3,3	0	0,0	2	0,9	15	7,0	215	70,5
16	Deket	Deket	565	8	3,2	190	76,6	24	9,7	10	4,0	0	0,0	5	2,0	11	4,4	248	43,9
17	Glagah	Glagah	465	15	5,4	196	70,3	53	19,0	5	1,8	0	0,0	10	3,6	0	0,0	279	60,0
18	Karangbinangun	Karangbinangun	444	6	4,4	78	56,9	33	24,1	10	7,3	0	0,0	4	2,9	6	4,4	137	30,9
19	Kalitengah	Kalitengah	406	11	4,3	173	67,3	34	13,2	10	3,9	0	0,0	6	2,3	23	8,9	257	63,3
20	Turi	Turi	642	5	1,3	293	74,4	27	6,9	5	1,3	0	0,0	5	1,3	59	15,0	394	61,4
21	Karanggeneng	Karanggeneng	474	9	8,7	32	30,8	33	31,7	6	5,8	0	0,0	7	6,7	17	16,3	104	21,9
22	Sekaran	Sekaran	423	6	3,1	117	59,7	51	26,0	8	4,1	0	0,0	5	2,6	9	4,6	196	46,3
23	Maduran	Maduran	321	8	9,1	31	35,2	33	37,5	6	6,8	0	0,0	2	2,3	8	9,1	88	27,4
24	Laren	Laren	465	6	2,1	187	64,5	39	13,4	9	3,1	0	0,0	6	2,1	43	14,8	290	62,4
25	Solokuro	Payaman	587	8	2,5	254	80,9	23	7,3	10	3,2	0	0,0	2	0,6	17	5,4	314	53,5
26	Paciran	Paciran	924	16	1,9	709	83,6	73	8,6	10	1,2	0	0,0	6	0,7	34	4,0	848	91,8
		Tlogosadang	415	6	2,1	210	73,9	41	14,4	7	2,5	0	0,0	7	2,5	13	4,6	284	68,4
27	Brondong	Brondong	912	14	2,6	447	81,7	69	12,6	11	2,0	0	0,0	6	1,1	0	0,0	547	60,0
<b>JUMLAH (KAB/KOTA)</b>			<b>16.139</b>	<b>253</b>	<b>3,2</b>	<b>5.647</b>	<b>70,5</b>	<b>1.124</b>	<b>14,0</b>	<b>245</b>	<b>3,1</b>	<b>0</b>	<b>0,0</b>	<b>148</b>	<b>1,8</b>	<b>597</b>	<b>7,4</b>	<b>8.014</b>	<b>49,7</b>

Sumber : Seksi Kesehatan Keluarga dan Gizi Masyarakat

TABEL 30

**JUMLAH DAN PERSENTASE PENANGANAN KOMPLIKASI KEBIDANAN DAN KOMPLIKASI NEONATAL  
MENURUT JENIS KELAMIN, KECAMATAN, DAN PUSKESMAS  
KABUPATEN/KOTA LAMONGAN  
TAHUN 2020**

NO	KECAMATAN	PUSKESMAS	JUMLAH IBU HAMIL	PERKIRAAN BUMIL DENGAN KOMPLIKASI KEBIDANAN	PENANGANAN KOMPLIKASI KEBIDANAN		JUMLAH LAHIR HIDUP			PERKIRAAN NEONATAL KOMPLIKASI			PENANGANAN KOMPLIKASI NEONATAL					
					S	%	L	P	L + P	L	P	L + P	L		P		L + P	
													S	%	S	%	S	%
1	2	3	4	5	6	7	8	9	10	11	12	13	14	15	16	17	18	19
1	Sukorame	Sukorame	287	57	54	94,1	136	125	261	20	19	39	6	29,4	19	101,3	25	63,9
2	Bluluk	Bluluk	317	63	68	107,3	150	138	288	23	21	43	6	26,7	10	48,3	16	37,0
3	Ngimbang	Ngimbang	638	128	146	114,4	303	277	580	45	42	87	24	52,8	27	65,0	51	58,6
4	Sambeng	Sambeng	672	134	93	69,2	319	292	611	48	44	92	15	31,3	17	38,8	32	34,9
5	Mantup	Mantup	617	123	115	93,2	293	268	561	44	40	84	39	88,7	37	92,0	76	90,3
6	Kembangbahu	Kembangbahu	656	131	132	100,6	312	285	597	47	43	90	31	66,2	31	72,5	62	69,2
7	Sugio	Sugio	765	153	155	101,3	363	332	695	54	50	104	39	71,6	41	82,3	80	76,7
8	Kedungpring	Kedungpring	370	74	78	105,4	176	161	337	26	24	51	13	49,2	27	111,8	40	79,1
9	Modo	Dradah	330	66	69	104,5	156	143	299	23	21	45	9	38,5	6	28,0	15	33,4
		Karangpilang	357	71	76	106,4	170	155	325	26	23	49	4	15,7	8	34,4	12	24,6
10	Babat	Karangpilang	283	57	46	81,3	134	123	257	20	18	39	18	89,6	15	81,3	33	85,6
		Babat	460	92	70	76,1	218	200	418	33	30	63	8	24,5	2	6,7	10	15,9
		Moropelang	355	71	112	157,7	169	154	323	25	23	48	9	35,5	9	39,0	18	37,2
11	Pucuk	Karangembang	242	48	43	88,8	115	105	220	17	16	33	16	92,8	15	95,2	31	93,9
		Pucuk	521	104	110	105,6	247	226	473	37	34	71	32	86,4	36	106,2	68	95,8
12	Sukodadi	Sukodadi	423	85	98	115,8	201	183	384	30	27	58	7	23,2	8	29,1	15	26,0
		Sumberaji	314	63	52	82,8	149	136	285	22	20	43	9	40,3	13	63,7	22	51,5
13	Lamongan	Lamongan	984	197	197	100,1	467	427	894	70	64	134	76	108,5	57	89,0	133	99,2
14	Tikung	Tikung	619	124	95	76,7	294	269	563	44	40	84	13	29,5	17	42,1	30	35,5
15	Dermolemahbang	Dermolemahbang	320	64	89	139,1	152	139	291	23	21	44	5	21,9	13	62,4	18	41,2
16	Deket	Deket	592	118	84	70,9	281	257	538	42	39	81	33	78,3	37	96,0	70	86,7
17	Glagah	Glagah	487	97	114	117,0	231	212	443	35	32	66	31	89,5	34	106,9	65	97,8
18	Karangbinangun	Karangbinangun	465	93	115	123,7	221	202	423	33	30	63	24	72,4	19	62,7	43	67,8
19	Kalitengah	Kalitengah	425	85	72	84,7	202	185	387	30	28	58	16	52,8	18	64,9	34	58,6
20	Turi	Turi	672	134	53	39,4	319	292	611	48	44	92	15	31,3	22	50,2	37	40,4
21	Karanggeneng	Karanggeneng	497	99	119	119,7	236	216	452	35	32	68	26	73,4	14	43,2	40	59,0
22	Sekaran	Sekaran	443	89	79	89,2	210	192	402	32	29	60	12	38,1	21	72,9	33	54,7
23	Maduran	Maduran	337	67	50	74,2	160	146	306	24	22	46	9	37,5	5	22,8	14	30,5
24	Laren	Laren	487	97	76	78,0	231	211	442	35	32	66	18	51,9	9	28,4	27	40,7
25	Solokuro	Payaman	615	123	145	117,9	292	267	559	44	40	84	16	36,5	16	40,0	32	38,2
26	Paciran	Paciran	968	194	122	63,0	460	421	881	69	63	132	31	44,9	25	39,6	56	42,4
		Tlogosadang	434	87	92	106,0	206	189	395	31	28	59	18	58,3	16	56,4	34	57,4
27	Brondong	Brondong	955	191	163	85,3	454	415	869	68	62	130	65	95,4	63	101,2	128	98,2
<b>JUMLAH (KAB/KOTA)</b>			<b>16.907</b>	<b>3.381</b>	<b>3.182</b>	<b>94,1</b>	<b>8.027</b>	<b>7.343</b>	<b>15.370</b>	<b>1.204</b>	<b>1.101</b>	<b>2.306</b>	<b>693</b>	<b>57,6</b>	<b>707</b>	<b>64,2</b>	<b>1.400</b>	<b>60,7</b>

Sumber : Seksi Kesehatan Keluarga dan Gizi Masyarakat

TABEL 31

JUMLAH KEMATIAN NEONATAL, BAYI, DAN BALITA MENURUT JENIS KELAMIN, KECAMATAN, DAN PUSKESMAS  
KABUPATEN/KOTA LAMONGAN  
TAHUN 2020

NO	KECAMATAN	PUSKESMAS	JUMLAH KEMATIAN											
			LAKI - LAKI				PEREMPUAN				LAKI - LAKI + PEREMPUAN			
			NEONATAL	BALITA			NEONATAL	BALITA			NEONATAL	BALITA		
				BAYI <sup>a</sup>	ANAK BALITA	JUMLAH TOTAL		BAYI <sup>a</sup>	ANAK BALITA	JUMLAH TOTAL		BAYI <sup>a</sup>	ANAK BALITA	JUMLAH TOTAL
1	2	3	4	5	6	7	8	9	10	11	12	13	14	15
1	Sukorame	Sukorame	0	0	0	0	1	0	0	0	1	0	0	0
2	Bluluk	Bluluk	1	0	0	0	1	0	0	0	2	0	0	0
3	Ngimbang	Ngimbang	0	1	0	1	0	0	0	0	0	1	0	1
4	Sambeng	Sambeng	1	0	0	0	0	0	0	0	1	0	0	0
5	Mantup	Mantup	0	0	0	0	1	0	0	0	1	0	0	0
6	Kembangbahu	Kembangbahu	1	1	0	1	1	0	0	0	2	1	0	1
7	Sugio	Sugio	0	0	0	0	2	0	0	0	2	0	0	0
8	Kedungpring	Kedungpring	2	0	0	0	0	0	0	0	2	0	0	0
		Dradah	2	0	0	0	0	0	0	0	2	0	0	0
9	Modo	Modo	1	0	0	0	0	0	0	0	1	0	0	0
		Karangpilang	2	0	0	0	0	0	0	0	2	0	0	0
10	Babat	Babat	2	0	0	0	0	1	0	1	2	1	0	1
		Moropelang	1	0	0	0	0	0	0	0	1	0	0	0
		Karangkembang	1	0	0	0	1	0	0	0	2	0	0	0
11	Pucuk	Pucuk	2	0	0	0	2	0	0	0	4	0	0	0
12	Sukodadi	Sukodadi	2	0	0	0	0	1	0	1	2	1	0	1
		Sumberaji	1	0	0	0	0	0	1	1	1	0	1	1
13	Lamongan	Lamongan	1	0	0	0	0	0	1	1	1	0	1	1
14	Tikung	Tikung	0	0	0	0	2	0	0	0	2	0	0	0
15	Dermolemahbang	Dermolemahbang	1	0	0	0	0	0	0	0	1	0	0	0
16	Deket	Deket	2	2	0	2	1	0	0	0	3	2	0	2
17	Glagah	Glagah	2	0	1	1	1	1	0	1	3	1	1	2
18	Karangbinangun	Karangbinangun	1	0	0	0	3	1	0	1	4	1	0	1
19	Kalitengah	Kalitengah	1	0	0	0	1	0	0	0	2	0	0	0
20	Turi	Turi	1	0	0	0	0	0	0	0	1	0	0	0
21	Karanggeneng	Karanggeneng	1	0	0	0	1	0	0	0	2	0	0	0
22	Sekaran	Sekaran	1	0	0	0	0	0	0	0	1	0	0	0
23	Maduran	Maduran	1	1	0	1	1	0	0	0	2	1	0	1
24	Laren	Laren	0	0	0	0	2	0	0	0	2	0	0	0
25	Solokuro	Payaman	0	1	0	1	0	0	0	0	0	1	0	1
26	Paciran	Paciran	1	1	0	1	1	0	1	1	2	1	1	2
		Tlogosadang	0	0	0	0	0	0	0	0	0	0	0	0
27	Brondong	Brondong	0	0	0	0	0	0	0	0	0	0	0	0
JUMLAH (KAB/KOTA)			32	7	1	8	22	4	3	7	54	11	4	15
ANGKA KEMATIAN (DILAPORKAN)			3,7	0,8	0,1	0,9	2,7	0,5	0,4	0,9	3,2	0,7	0,2	0,9

Sumber : Seksi Kesehatan Keluarga dan Gizi Masyarakat

Keterangan : - Angka Kematian (dilaporkan) tersebut di atas belum tentu menggambarkan AKN/AKB/AKABA yang sebenarnya di populasi

- a : kematian bayi termasuk kematian pada neonatal

TABEL 32

JUMLAH KEMATIAN NEONATAL, BAYI, DAN ANAK BALITA MENURUT PENYEBAB UTAMA, KECAMATAN, DAN PUSKESMAS  
KABUPATEN/KOTA LAMONGAN  
TAHUN 2020

NO	KECAMATAN	PUSKESMAS	PENYEBAB KEMATIAN NEONATAL (0-28 HARI)						PENYEBAB KEMATIAN POST NEONATAL (29 HARI-11 BULAN)						PENYEBAB KEMATIAN ANAK BALITA (12-59 BULAN)							
			BBLR	ASFIKZIA	TETANUS NEONATORUM	SEPSIS	KELAINAN BAWAAN	LAIN-LAIN	PNEUMONIA	DIARE	MALARIA	TETANUS	KELAINAN SARAF	KELAINAN SALURAN CERNA	LAIN-LAIN	PNEUMONIA	DIARE	MALARIA	CAMPAK	DEMAM	DIFTERI	LAIN-LAIN
1	2	3	4	5	6	7	8	9	10	11	12	13	14	15	16	17	18	19	20	21	22	23
1	Sukorame	Sukorame	0	1	0	0	0	0	0	0	0	0	0	0	0	0	0	0	0	0	0	0
2	Bluluk	Bluluk	0	0	0	0	2	0	0	0	0	0	0	0	0	0	0	0	0	0	0	0
3	Ngimbang	Ngimbang	0	0	0	0	0	0	0	0	0	0	0	0	1	0	0	0	0	0	0	0
4	Sambeng	Sambeng	0	0	0	0	0	1	0	0	0	0	0	0	0	0	0	0	0	0	0	0
5	Mantup	Mantup	0	0	0	0	1	0	0	0	0	0	0	0	0	0	0	0	0	0	0	0
6	Kembangbahu	Kembangbahu	1	0	0	0	0	1	1	0	0	0	0	0	0	0	0	0	0	0	0	0
7	Sugio	Sugio	0	0	0	0	2	0	0	0	0	0	0	0	0	0	0	0	0	0	0	0
8	Kedungpring	Kedungpring	1	0	0	0	0	1	0	0	0	0	0	0	0	0	0	0	0	0	0	0
		Dradah	0	1	0	0	0	1	0	0	0	0	0	0	0	0	0	0	0	0	0	0
9	Modo	Modo	1	0	0	0	0	0	0	0	0	0	0	0	0	0	0	0	0	0	0	0
		Karangpilang	2	0	0	0	0	0	0	0	0	0	0	0	0	0	0	0	0	0	0	0
10	Babat	Babat	1	0	0	1	0	0	1	0	0	0	0	0	0	0	0	0	0	0	0	0
		Moropelang	0	0	0	1	0	0	0	0	0	0	0	0	0	0	0	0	0	0	0	0
		Karangembang	0	0	0	0	2	0	0	0	0	0	0	0	0	0	0	0	0	0	0	0
11	Pucuk	Pucuk	1	0	0	0	3	0	0	0	0	0	0	0	0	0	0	0	0	0	0	0
12	Sukodadi	Sukodadi	1	0	0	1	0	0	0	0	0	0	0	0	1	0	0	0	0	0	0	0
		Sumberaji	1	0	0	0	0	0	0	0	0	0	0	0	0	0	0	0	0	0	0	0
13	Lamongan	Lamongan	0	1	0	0	0	0	0	0	0	0	0	0	0	0	0	0	0	0	0	0
14	Tikung	Tikung	0	1	0	0	1	0	0	0	0	0	0	0	0	0	0	0	0	0	0	0
15	Dermolemahbang	Dermolemahbang	0	1	0	0	0	0	0	0	0	0	0	0	0	0	0	0	0	0	0	0
16	Deket	Deket	0	0	0	0	1	2	1	0	0	0	0	0	1	0	0	0	0	0	0	0
17	Glagah	Glagah	1	0	0	0	2	0	0	0	0	0	0	0	1	0	0	0	0	0	0	0
18	Karangbinangun	Karangbinangun	1	1	0	0	1	1	0	0	0	0	0	0	1	0	0	0	0	0	0	0
19	Kalitengah	Kalitengah	0	0	0	0	0	1	0	0	0	0	0	0	0	0	0	0	0	0	0	0
20	Turi	Turi	0	0	0	0	0	1	0	0	0	0	0	0	0	0	0	0	0	0	0	0
21	Karanggeneng	Karanggeneng	1	0	0	0	0	0	0	0	0	0	0	0	0	0	0	0	0	0	0	0
22	Sekaran	Sekaran	0	0	0	0	1	1	0	0	0	0	0	0	0	0	0	0	0	0	0	0
23	Maduran	Maduran	0	0	0	0	1	0	0	0	0	0	0	0	1	0	0	0	0	0	0	0
24	Laren	Laren	0	0	0	0	0	0	0	0	0	0	0	0	0	0	0	0	0	0	0	0
25	Solokuro	Payaman	0	0	0	1	0	0	0	0	0	0	0	0	1	0	0	0	0	0	0	0
26	Paciran	Paciran	3	0	0	0	0	0	1	0	0	0	0	0	0	0	0	0	0	0	0	0
		Tlogosadang	0	0	0	0	0	0	0	0	0	0	0	0	0	0	0	0	0	0	0	0
27	Brondong	Brondong	0	0	0	0	1	0	0	0	0	0	0	0	0	0	0	0	0	0	0	0
<b>JUMLAH (KAB/KOTA)</b>			<b>15</b>	<b>6</b>	<b>0</b>	<b>4</b>	<b>18</b>	<b>10</b>	<b>4</b>	<b>0</b>	<b>0</b>	<b>0</b>	<b>0</b>	<b>0</b>	<b>7</b>	<b>0</b>	<b>0</b>	<b>0</b>	<b>0</b>	<b>0</b>	<b>0</b>	<b>0</b>

Sumber : Seksi Kesehatan Keluarga dan Gizi Masyarakat

TABEL 33

BAYI BERAT BADAN LAHIR RENDAH (BBLR) MENURUT JENIS KELAMIN, KECAMATAN, DAN PUSKESMAS  
KABUPATEN/KOTA LAMONGAN  
TAHUN 2020

NO	KECAMATAN	PUSKESMAS	JUMLAH LAHIR HIDUP			BAYI BARU LAHIR DITIMBANG						BBLR					
						L		P		L + P		L		P		L + P	
			L	P	L + P	JUMLAH	%	JUMLAH	%	JUMLAH	%	JUMLAH	%	JUMLAH	%	JUMLAH	%
1	2	3	4	5	6	7	8	9	10	11	12	13	14	15	16	17	18
1	Sukorame	Sukorame	136	125	261	109	80,1	136	108,8	245	93,9	2	1,8	17	12,5	19	7,8
2	Bluluk	Bluluk	150	138	288	141	94,0	133	96,4	274	95,1	4	2,8	5	3,8	9	3,3
3	Ngimbang	Ngimbang	303	277	580	307	101,3	262	94,6	569	98,1	9	2,9	17	6,5	26	4,6
4	Sambeng	Sambeng	319	292	611	281	88,1	254	87,0	535	87,6	9	3,2	15	5,9	24	4,5
5	Mantup	Mantup	293	268	561	307	104,8	280	104,5	587	104,6	13	4,2	6	2,1	19	3,2
6	Kembangbahu	Kembangbahu	312	285	597	314	100,6	318	111,6	632	105,9	9	2,9	17	5,3	26	4,1
7	Sugio	Sugio	363	332	695	408	112,4	370	111,4	778	111,9	13	3,2	25	6,8	38	4,9
8	Kedungpring	Kedungpring	176	161	337	173	98,3	161	100,0	334	99,1	10	5,8	13	8,1	23	6,9
		Dradah	156	143	299	185	118,6	166	116,1	351	117,4	3	1,6	1	0,6	4	1,1
9	Modo	Modo	170	155	325	173	101,8	169	109,0	342	105,2	13	7,5	9	5,3	22	6,4
		Karangpilang	134	123	257	148	110,4	132	107,3	280	108,9	5	3,4	3	2,3	8	2,9
10	Babat	Babat	218	200	418	240	110,1	191	95,5	431	103,1	11	4,6	1	0,5	12	2,8
		Moropelang	169	154	323	200	118,3	180	116,9	380	117,6	10	5,0	7	3,9	17	4,5
		Karangkembang	115	105	220	143	124,3	141	134,3	284	129,1	6	4,2	7	5,0	13	4,6
11	Pucuk	Pucuk	247	226	473	316	127,9	316	139,8	632	133,6	10	3,2	38	12,0	48	7,6
12	Sukodadi	Sukodadi	201	183	384	217	108,0	218	119,1	435	113,3	5	2,3	13	6,0	18	4,1
		Sumberaji	149	136	285	170	114,1	148	108,8	318	111,6	8	4,7	7	4,7	15	4,7
13	Lamongan	Lamongan	467	427	894	447	95,7	399	93,4	846	94,6	15	3,4	14	3,5	29	3,4
14	Tikung	Tikung	294	269	563	268	91,2	306	113,8	574	102,0	4	1,5	9	2,9	13	2,3
15	Dermolemahbang	Dermolemahbang	152	139	291	171	112,5	153	110,1	324	111,3	1	0,6	11	7,2	12	3,7
16	Deket	Deket	281	257	538	288	102,5	264	102,7	552	102,6	21	7,3	13	4,9	34	6,2
17	Glagah	Glagah	231	212	443	259	112,1	275	129,7	534	120,5	6	2,3	6	2,2	12	2,2
18	Karangbinangun	Karangbinangun	221	202	423	256	115,8	285	141,1	541	127,9	18	7,0	14	4,9	32	5,9
19	Kalitengah	Kalitengah	202	185	387	245	121,3	228	123,2	473	122,2	10	4,1	17	7,5	27	5,7
20	Turi	Turi	319	292	611	348	109,1	305	104,5	653	106,9	11	3,2	3	1,0	14	2,1
21	Karanggeneng	Karanggeneng	236	216	452	315	133,5	259	119,9	574	127,0	20	6,3	14	5,4	34	5,9
22	Sekaran	Sekaran	210	192	402	245	116,7	221	115,1	466	115,9	11	4,5	8	3,6	19	4,1
23	Maduran	Maduran	160	146	306	187	116,9	178	121,9	365	119,3	1	0,5	2	1,1	3	0,8
24	Laren	Laren	231	211	442	255	110,4	274	129,9	529	119,7	7	2,7	6	2,2	13	2,5
25	Solokuro	Payaman	292	267	559	257	88,0	263	98,5	520	93,0	10	3,9	7	2,7	17	3,3
26	Paciran	Paciran	460	421	881	556	120,9	483	114,7	1.039	117,9	8	1,4	2	0,4	10	1,0
		Tlogosadang	206	189	395	196	95,1	202	106,9	398	100,8	6	3,1	11	5,4	17	4,3
27	Brondong	Brondong	454	415	869	459	101,1	448	108,0	907	104,4	1	0,2	3	0,7	4	0,4
<b>JUMLAH (KAB/KOTA)</b>			<b>8.027</b>	<b>7.343</b>	<b>15.370</b>	<b>8.584</b>	<b>106,9</b>	<b>8.118</b>	<b>110,6</b>	<b>16.702</b>	<b>108,7</b>	<b>290</b>	<b>3,4</b>	<b>341</b>	<b>4,2</b>	<b>631</b>	<b>3,8</b>

Sumber : Seksi Kesehatan Keluarga dan Gizi Masyarakat

TABEL 34

CAKUPAN KUNJUNGAN NEONATAL MENURUT JENIS KELAMIN, KECAMATAN, DAN PUSKESMAS  
KABUPATEN/KOTA LAMONGAN  
TAHUN 2020

NO	KECAMATAN	PUSKESMAS	JUMLAH LAHIR HIDUP			KUNJUNGAN NEONATAL 1 KALI (KN1)						KUNJUNGAN NEONATAL 3 KALI (KN LENGKAP)					
			L	P	L + P	L		P		L + P		L		P		L + P	
						JUMLAH	%	JUMLAH	%	JUMLAH	%	JUMLAH	%	JUMLAH	%	JUMLAH	%
1	2	3	4	5	6	7	8	9	10	11	12	13	14	15	16	17	18
1	Sukorame	Sukorame	136	125	261	109	80,1	136	108,8	245	93,9	110	80,9	127	101,6	237	90,8
2	Bluluk	Bluluk	150	138	288	141	94,0	133	96,4	274	95,1	140	93,3	130	94,2	270	93,8
3	Ngimbang	Ngimbang	303	277	580	307	101,3	262	94,6	569	98,1	296	97,7	256	92,4	552	95,2
4	Sambeng	Sambeng	319	292	611	281	88,1	254	87,0	535	87,6	281	88,1	254	87,0	535	87,6
5	Mantup	Mantup	293	268	561	307	104,8	280	104,5	587	104,6	307	104,8	278	103,7	585	104,3
6	Kembangbahu	Kembangbahu	312	285	597	314	100,6	318	111,6	632	105,9	293	93,9	292	102,5	585	98,0
7	Sugio	Sugio	363	332	695	408	112,4	370	111,4	778	111,9	382	105,2	342	103,0	724	104,2
8	Kedungpring	Kedungpring	176	161	337	173	98,3	161	100,0	334	99,1	175	99,4	149	92,5	324	96,1
		Dradah	156	143	299	185	118,6	166	116,1	351	117,4	172	110,3	176	123,1	348	116,4
9	Modo	Modo	170	155	325	173	101,8	169	109,0	342	105,2	173	101,8	169	109,0	342	105,2
		Karangpilang	134	123	257	148	110,4	132	107,3	280	108,9	145	108,2	121	98,4	266	103,5
10	Babat	Babat	218	200	418	240	110,1	191	95,5	431	103,1	226	103,7	190	95,0	416	99,5
		Moropelang	169	154	323	200	118,3	180	116,9	380	117,6	197	116,6	179	116,2	376	116,4
		Karangkembang	115	105	220	143	124,3	141	134,3	284	129,1	140	121,7	131	124,8	271	123,2
11	Pucuk	Pucuk	247	226	473	316	127,9	316	139,8	632	133,6	307	124,3	286	126,5	593	125,4
12	Sukodadi	Sukodadi	201	183	384	217	108,0	218	119,1	435	113,3	216	107,5	220	120,2	436	113,5
		Sumberaji	149	136	285	170	114,1	148	108,8	318	111,6	153	102,7	135	99,3	288	101,1
13	Lamongan	Lamongan	467	427	894	447	95,7	399	93,4	846	94,6	450	96,4	411	96,3	861	96,3
14	Tikung	Tikung	294	269	563	268	91,2	306	113,8	574	102,0	267	90,8	279	103,7	546	97,0
15	Dermolemahbang	Dermolemahbang	152	139	291	171	112,5	153	110,1	324	111,3	162	106,6	152	109,4	314	107,9
16	Deket	Deket	281	257	538	288	102,5	264	102,7	552	102,6	294	104,6	263	102,3	557	103,5
17	Glagah	Glagah	231	212	443	259	112,1	275	129,7	534	120,5	237	102,6	248	117,0	485	109,5
18	Karangbinangun	Karangbinangun	221	202	423	256	115,8	285	141,1	541	127,9	243	110,0	333	164,9	576	136,2
19	Kalitengah	Kalitengah	202	185	387	245	121,3	228	123,2	473	122,2	247	122,3	237	128,1	484	125,1
20	Turi	Turi	319	292	611	348	109,1	305	104,5	653	106,9	373	116,9	305	104,5	678	111,0
21	Karanggeneng	Karanggeneng	236	216	452	315	133,5	259	119,9	574	127,0	302	128,0	241	111,6	543	120,1
22	Sekaran	Sekaran	210	192	402	245	116,7	221	115,1	466	115,9	252	120,0	218	113,5	470	116,9
23	Maduran	Maduran	160	146	306	187	116,9	178	121,9	365	119,3	195	121,9	176	120,5	371	121,2
24	Laren	Laren	231	211	442	255	110,4	274	129,9	529	119,7	258	111,7	275	130,3	533	120,6
25	Solokuro	Payaman	292	267	559	257	88,0	263	98,5	520	93,0	265	90,8	269	100,7	534	95,5
26	Paciran	Paciran	460	421	881	556	120,9	483	114,7	1.039	117,9	550	119,6	457	108,6	1.007	114,3
		Tlogosadang	206	189	395	196	95,1	202	106,9	398	100,8	195	94,7	199	105,3	394	99,7
27	Brondong	Brondong	454	415	869	459	101,1	448	108,0	907	104,4	458	100,9	442	106,5	900	103,6
<b>JUMLAH (KAB/KOTA)</b>			<b>8.027</b>	<b>7.343</b>	<b>15.370</b>	<b>8.584</b>	<b>106,9</b>	<b>8.118</b>	<b>110,6</b>	<b>16.702</b>	<b>108,7</b>	<b>8.461</b>	<b>105,4</b>	<b>7.940</b>	<b>108,1</b>	<b>16.401</b>	<b>106,7</b>

Sumber : Seksi Kesehatan Keluarga dan Gizi Masyarakat

TABEL 35

**BAYI BARU LAHIR MENDAPAT IMD\* DAN PEMBERIAN ASI EKSKLUSIF PADA BAYI < 6 BULAN MENURUT KECAMATAN DAN PUSKESMAS  
KABUPATEN/KOTA LAMONGAN  
TAHUN 2020**

NO	KECAMATAN	PUSKESMAS	BAYI BARU LAHIR			BAYI USIA < 6 BULAN		
			JUMLAH	MENDAPAT IMD		JUMLAH	DIBERI ASI EKSKLUSIF	
				JUMLAH	%		JUMLAH	%
1	2	3	4	5	6	7	8	9
1	Sukorame	Sukorame	261	175	67,0	22	11	50,0
2	Bluluk	Bluluk	288	214	74,3	26	22	84,6
3	Ngimbang	Ngimbang	580	461	79,5	53	28	52,8
4	Sambeng	Sambeng	610	466	76,4	65	59	90,8
5	Mantup	Mantup	561	378	67,4	79	64	81,0
6	Kembangbahu	Kembangbahu	597	460	77,1	70	61	87,1
7	Sugio	Sugio	696	497	71,4	59	36	61,0
8	Kedungpring	Kedungpring	337	237	70,3	59	32	54,2
		Dradah	300	236	78,7	58	55	94,8
9	Modo	Modo	325	246	75,7	37	28	75,7
		Karangpilang	258	203	78,7	35	33	94,3
10	Babat	Babat	418	365	87,3	60	32	53,3
		Moropelang	323	240	74,3	217	127	58,5
		Karangkembang	219	149	68,0	24	22	91,7
11	Pucuk	Pucuk	474	337	71,1	136	82	60,3
12	Sukodadi	Sukodadi	384	300	78,1	56	32	57,1
		Sumberaji	285	218	76,5	50	26	52,0
13	Lamongan	Lamongan	895	718	80,2	84	63	75,0
14	Tikung	Tikung	562	466	82,9	93	63	67,7
15	Dermolemahbang	Dermolemahbang	291	223	76,6	49	35	71,4
16	Deket	Deket	539	340	63,1	41	20	48,8
17	Glagah	Glagah	444	282	63,5	54	27	50,0
18	Karangbinangun	Karangbinangun	423	308	72,8	48	44	91,7
19	Kalitengah	Kalitengah	386	280	72,5	84	83	98,8
20	Turi	Turi	611	317	51,9	60	40	66,7
21	Karanggeneng	Karanggeneng	452	275	60,8	41	27	65,9
22	Sekaran	Sekaran	403	244	60,5	73	43	58,9
23	Maduran	Maduran	306	177	57,8	45	34	75,6
24	Laren	Laren	442	276	62,4	91	79	86,8
25	Solokuro	Payaman	559	380	68,0	57	45	78,9
26	Paciran	Paciran	880	440	50,0	78	72	92,3
		Tlogosadang	395	352	89,1	159	70	44,0
27	Brondong	Brondong	868	435	50,1	117	66	56,4
<b>JUMLAH (KAB/KOTA)</b>			<b>15.372</b>	<b>10.695</b>	<b>69,6</b>	<b>2.280</b>	<b>1.561</b>	<b>68,5</b>

Sumber : Seksi Kesehatan Keluarga dan Gizi Masyarakat  
Keterangan: IMD = Inisiasi Menyusui Dini

TABEL 36

CAKUPAN PELAYANAN KESEHATAN BAYI MENURUT JENIS KELAMIN, KECAMATAN, DAN PUSKESMAS  
KABUPATEN/KOTA LAMONGAN  
TAHUN 2020

NO	KECAMATAN	PUSKESMAS	JUMLAH BAYI			PELAYANAN KESEHATAN BAYI					
			L	P	L + P	L		P		L + P	
						JUMLAH	%	JUMLAH	%	JUMLAH	%
1	2	3	4	5	6	7	8	9	10	11	12
1	Sukorame	Sukorame	135	126	261	112	83,0	101	80,2	213	81,6
2	Bluluk	Bluluk	149	139	288	157	105,4	145	104,3	302	104,9
3	Ngimbang	Ngimbang	299	281	580	274	91,6	230	81,9	504	86,9
4	Sambeng	Sambeng	315	295	610	282	89,5	252	85,4	534	87,5
5	Mantup	Mantup	289	272	561	265	91,7	264	97,1	529	94,3
6	Kembangbahu	Kembangbahu	308	289	597	301	97,7	262	90,7	563	94,3
7	Sugio	Sugio	359	337	696	379	105,6	360	106,8	739	106,2
8	Kedungpring	Kedungpring	174	163	337	164	94,3	158	96,9	322	95,5
		Dradah	155	145	300	165	106,5	159	109,7	324	108,0
9	Modo	Modo	168	157	325	181	107,7	175	111,5	356	109,5
		Karangpilang	133	125	258	113	85,0	136	108,8	249	96,5
10	Babat	Babat	216	202	418	197	91,2	184	91,1	381	91,1
		Moropelang	167	156	323	180	107,8	165	105,8	345	106,8
		Karangkembang	113	106	219	128	113,3	116	109,4	244	111,4
11	Pucuk	Pucuk	245	229	474	221	90,2	221	96,5	442	93,2
12	Sukodadi	Sukodadi	198	186	384	214	108,1	195	104,8	409	106,5
		Sumberaji	147	138	285	139	94,6	129	93,5	268	94,0
13	Lamongan	Lamongan	462	433	895	442	95,7	409	94,5	851	95,1
14	Tikung	Tikung	290	272	562	269	92,8	286	105,1	555	98,8
15	Dermolemahbang	Dermolemahbang	150	141	291	181	120,7	152	107,8	333	114,4
16	Deket	Deket	278	261	539	282	101,4	282	108,0	564	104,6
17	Glagah	Glagah	229	215	444	239	104,4	240	111,6	479	107,9
18	Karangbinangun	Karangbinangun	218	205	423	240	110,1	232	113,2	472	111,6
19	Kalitengah	Kalitengah	199	187	386	231	116,1	250	133,7	481	124,6
20	Turi	Turi	315	296	611	299	94,9	291	98,3	590	96,6
21	Karanggeneng	Karanggeneng	233	219	452	249	106,9	255	116,4	504	111,5
22	Sekaran	Sekaran	208	195	403	220	105,8	228	116,9	448	111,2
23	Maduran	Maduran	158	148	306	155	98,1	168	113,5	323	105,6
24	Laren	Laren	228	214	442	273	119,7	241	112,6	514	116,3
25	Selokuro	Payaman	288	271	559	284	98,6	226	83,4	510	91,2
26	Paciran	Paciran	454	426	880	390	85,9	349	81,9	739	84,0
		Tlogosadang	204	191	395	185	90,7	227	118,8	412	104,3
27	Brondong	Brondong	448	420	868	399	89,1	388	92,4	787	90,7
<b>JUMLAH (KAB/KOTA)</b>			<b>7.932</b>	<b>7.440</b>	<b>15.372</b>	<b>7.810</b>	<b>98,5</b>	<b>7.476</b>	<b>100</b>	<b>15.286</b>	<b>99,4</b>

Sumber : Seksi Kesehatan Keluarga dan Gizi Masyarakat



TABEL 37

CAKUPAN DESA/KELURAHAN *UNIVERSAL CHILD IMMUNIZATION* (UCI) MENURUT KECAMATAN DAN PUSKESMAS  
KABUPATEN/KOTA LAMONGAN  
TAHUN 2020

NO	KECAMATAN	PUSKESMAS	JUMLAH DESA/KELURAHAN	DESA/KELURAHAN UCI	% DESA/KELURAHAN UCI
1	2	3	4	5	6
1	Sukorame	Sukorame	9	1	11,1
2	Bluluk	Bluluk	9	9	100,0
3	Ngimbang	Ngimbang	19	19	100,0
4	Sambeng	Sambeng	22	22	100,0
5	Mantup	Mantup	15	15	100,0
6	Kembangbahu	Kembangbahu	18	18	100,0
7	Sugio	Sugio	21	21	100,0
8	Kedungpring	Kedungpring	13	13	100,0
		Dradah	10	10	100,0
9	Modo	Modo	9	9	100,0
		Karangpilang	8	8	100,0
10	Babat	Babat	9	9	100,0
		Moropelang	8	8	100,0
		Karangkembang	6	6	100,0
11	Pucuk	Pucuk	17	17	100,0
12	Sukodadi	Sukodadi	11	11	100,0
		Sumberaji	9	8	88,9
13	Lamongan	Lamongan	20	19	95,0
14	Tikung	Tikung	13	13	100,0
15	Dermolemahbang	Dermolemahbang	9	9	100,0
16	Deket	Deket	17	17	100,0
17	Glagah	Glagah	29	29	100,0
18	Karangbinangun	Karangbinangun	21	21	100,0
19	Kalitengah	Kalitengah	20	20	100,0
20	Turi	Turi	19	19	100,0
21	Karanggeneng	Karanggeneng	18	18	100,0
22	Sekaran	Sekaran	21	21	100,0
23	Maduran	Maduran	17	17	100,0
24	Laren	Laren	20	20	100,0
25	Solokuro	Payaman	10	8	80,0
26	Paciran	Paciran	9	8	88,9
		Tlogosadang	8	8	100,0
27	Brondong	Brondong	10	10	100,0
<b>JUMLAH (KAB/KOTA)</b>			<b>474</b>	<b>461</b>	<b>97,3</b>

Sumber : Seksi Surveilans dan Imunisasi

TABEL 38

CAKUPAN IMUNISASI HEPATITIS B0 (0 - 7 HARI) DAN BCG PADA BAYI MENURUT JENIS KELAMIN, KECAMATAN, DAN PUSKESMAS  
KABUPATEN/KOTA LAMONGAN  
TAHUN 2020

NO	KECAMATAN	PUSKESMAS	JUMLAH LAHIR HIDUP			BAYI DIIMUNISASI																				
						HB0									BCG											
						< 24 Jam						1 - 7 Hari						L			P			L + P		
						L	P	L+P	JUMLAH	%	JUMLAH	%	JUMLAH	%	JUMLAH	%	JUMLAH	%	JUMLAH	%	JUMLAH	%	JUMLAH	%	JUMLAH	%
4	5	6	7	8	9	10	11	12	13	14	15	16	17	18	19	20	21	22	23	24						
1	Sukorame	Sukorame	136	125	261	104	76,5	137	109,6	241	92,3	0	0,0	0	0,0	0	0,0	144	105,9	147	117,6	291	111,5			
2	Bluluk	Bluluk	247	226	473	147	59,5	128	56,6	275	58,1	0	0,0	0	0,0	0	0,0	159	64,4	130	57,5	289	61,1			
3	Ngimbang	Ngimbang	201	183	384	314	156,2	260	142,1	574	149,5	0	0,0	2	1,1	2	0,5	294	146,3	265	144,8	559	145,6			
4	Sambeng	Sambeng	149	136	285	281	188,6	255	187,5	536	188,1	0	0,0	0	0,0	0	0,0	285	191,3	263	193,4	548	192,3			
5	Mantup	Mantup	467	427	894	289	61,9	284	66,5	573	64,1	0	0,0	0	0,0	0	0,0	287	61,5	282	66,0	569	63,6			
6	Kembangbahu	Kembangbahu	294	269	563	303	103,1	310	115,2	613	108,9	0	0,0	0	0,0	0	0,0	304	103,4	297	110,4	601	106,7			
7	Sugio	Sugio	152	139	291	396	260,5	368	264,7	764	262,5	0	0,0	0	0,0	0	0,0	400	263,2	372	267,6	772	265,3			
8	Kedungpring	Kedungpring	281	257	538	169	60,1	165	64,2	334	62,1	0	0,0	0	0,0	0	0,0	169	60,1	166	64,6	335	62,3			
		Dradah	156	143	299	176	112,8	169	118,2	345	115,4	0	0,0	0	0,0	0	0,0	178	114,1	168	117,5	346	115,7			
9	Modo	Modo	170	155	325	158	92,9	179	115,5	337	103,7	0	0,0	0	0,0	0	0,0	176	103,5	170	109,7	346	106,5			
		Karangpilang	134	123	257	149	111,2	137	111,4	286	111,3	0	0,0	0	0,0	0	0,0	163	121,6	134	108,9	297	115,6			
10	Babat	Babat	218	200	418	213	97,7	199	99,5	412	98,6	0	0,0	0	0,0	0	0,0	258	118,3	253	126,5	511	122,2			
		Moropelang	169	154	323	200	118,3	178	115,6	378	117,0	0	0,0	0	0,0	0	0,0	208	123,1	175	113,6	383	118,6			
		Karangkembang	115	105	220	138	120,0	133	126,7	271	123,2	0	0,0	0	0,0	0	0,0	162	140,9	135	128,6	297	135,0			
11	Pucuk	Pucuk	247	226	473	324	131,2	316	139,8	640	135,3	0	0,0	0	0,0	0	0,0	301	121,9	291	128,8	592	125,2			
12	Sukodadi	Sukodadi	201	183	384	236	117,4	207	113,1	443	115,4	0	0,0	0	0,0	0	0,0	217	108,0	213	116,4	430	112,0			
		Sumberaji	149	136	285	152	102,0	122	89,7	274	96,1	6	4,0	6	4,4	12	4,2	144	96,6	143	105,1	287	100,7			
13	Lamongan	Lamongan	467	427	894	453	97,0	400	93,7	853	95,4	0	0,0	0	0,0	0	0,0	472	101,1	430	100,7	902	100,9			
14	Tikung	Tikung	294	269	563	267	90,8	310	115,2	577	102,5	0	0,0	0	0,0	0	0,0	275	93,5	288	107,1	563	100,0			
15	Dermolemahbang	Dermolemahbang	152	139	291	171	112,5	154	110,8	325	111,7	0	0,0	0	0,0	0	0,0	166	109,2	182	130,9	348	119,6			
16	Deket	Deket	281	257	538	271	96,4	258	100,4	529	98,3	0	0,0	0	0,0	0	0,0	278	98,9	255	99,2	533	99,1			
17	Glagah	Glagah	231	212	443	266	115,2	273	128,8	539	121,7	0	0,0	0	0,0	0	0,0	276	119,5	245	115,6	521	117,6			
18	Karangbinangun	Karangbinangun	221	202	423	259	117,2	293	145,0	552	130,5	0	0,0	0	0,0	0	0,0	293	132,6	286	141,6	579	136,9			
19	Kalitengah	Kalitengah	202	185	387	244	120,8	241	130,3	485	125,3	0	0,0	0	0,0	0	0,0	248	122,8	238	128,6	486	125,6			
20	Turi	Turi	319	292	611	319	100,0	291	99,7	610	99,8	0	0,0	0	0,0	0	0,0	327	102,5	283	96,9	610	99,8			
21	Karanggeneng	Karanggeneng	236	216	452	323	136,9	265	122,7	588	130,1	0	0,0	0	0,0	0	0,0	310	131,4	262	121,3	572	126,5			
22	Sekaran	Sekaran	210	192	402	222	105,7	200	104,2	422	105,0	0	0,0	0	0,0	0	0,0	271	129,0	255	132,8	526	130,8			
23	Maduran	Maduran	160	146	306	190	118,8	188	128,8	378	123,5	0	0,0	0	0,0	0	0,0	216	135,0	219	150,0	435	142,2			
24	Laren	Laren	231	211	442	252	109,1	263	124,6	515	116,5	0	0,0	0	0,0	0	0,0	258	111,7	259	122,7	517	117,0			
25	Solokuro	Payaman	292	267	559	237	81,2	256	95,9	493	88,2	0	0,0	0	0,0	0	0,0	223	76,4	239	89,5	462	82,6			
26	Paciran	Paciran	460	421	881	554	120,4	479	113,8	1.033	117,3	0	0,0	0	0,0	0	0,0	479	104,1	410	97,4	889	100,9			
		Tlogosadang	206	189	395	208	101,0	214	113,2	422	106,8	0	0,0	0	0,0	0	0,0	199	96,6	201	106,3	400	101,3			
27	Brondong	Brondong	454	415	869	462	101,8	419	101,0	881	101,4	1	0,2	0	0,0	1	0,1	454	100,0	415	100,0	869	100,0			
<b>JUMLAH (KAB/KOTA)</b>			<b>7.902</b>	<b>7.227</b>	<b>15.129</b>	<b>8.447</b>	<b>106,9</b>	<b>8.051</b>	<b>111,4</b>	<b>16.498</b>	<b>109,0</b>	<b>7</b>	<b>0,1</b>	<b>8</b>	<b>0,1</b>	<b>15</b>	<b>0,1</b>	<b>8.594</b>	<b>108,8</b>	<b>8.071</b>	<b>111,7</b>	<b>16.665</b>	<b>110,2</b>			

Sumber : Seksi Surveilans dan Imunisasi

TABEL 39

CAKUPAN IMUNISASI DPT-HB-Hib 3, POLIO 4\*, CAMPAK/MR, DAN IMUNISASI DASAR LENGKAP PADA BAYI MENURUT JENIS KELAMIN, KECAMATAN, DAN PUSKESMAS  
KABUPATEN/KOTA LAMONGAN  
TAHUN 2020

NO	KECAMATAN	PUSKESMAS	JUMLAH BAYI (SURVIVING INFANT)			BAYI DIMUNISASI																							
						DPT-HB-Hib3						POLIO 4*						CAMPAK/MR						IMUNISASI DASAR LENGKAP					
						L		P		L + P		L		P		L + P		L		P		L + P		L		P		L + P	
						L	P	L+P	JUMLAH	%	JUMLAH	%	JUMLAH	%	JUMLAH	%	JUMLAH	%	JUMLAH	%	JUMLAH	%	JUMLAH	%	JUMLAH	%	JUMLAH	%	JUMLAH
1	2	3	4	5	6	7	8	9	10	11	12	13	14	15	16	17	18	19	20	21	22	23	24	25	26	27	28	29	30
1	Sukorame	Sukorame	135	126	261	109	80,7	119	94,4	228	87,4	109	80,7	119	94,4	228	87,4	91	67,4	82	65,1	173	66,3	89	65,9	80	63,5	169	64,8
2	Bluluk	Bluluk	149	139	288	152	102,0	140	100,7	292	101,4	158	106,0	145	104,3	303	105,2	140	94,0	172	123,7	312	108,3	164	110,1	145	104,3	309	107,3
3	Ngimbang	Ngimbang	299	281	580	301	100,7	263	93,6	564	97,2	301	100,7	263	93,6	564	97,2	298	99,7	253	90,0	551	95,0	307	102,7	257	91,5	564	97,2
4	Sambeng	Sambeng	315	295	610	303	96,2	265	89,8	568	93,1	303	96,2	265	89,8	568	93,1	319	101,3	301	102,0	620	101,6	319	101,3	301	102,0	620	101,6
5	Mantup	Mantup	289	272	561	291	100,7	295	108,5	586	104,5	284	98,3	293	107,7	577	102,9	303	104,8	297	109,2	600	107,0	302	104,5	298	109,6	600	107,0
6	Kembangbahu	Kembangbahu	308	289	597	310	100,6	306	105,9	616	103,2	322	104,5	300	103,8	622	104,2	299	97,1	258	89,3	557	93,3	325	105,5	307	106,2	632	105,9
7	Sugio	Sugio	359	337	696	431	120,1	368	109,2	799	114,8	431	120,1	368	109,2	799	114,8	391	108,9	361	107,1	752	108,0	391	108,9	361	107,1	752	108,0
8	Kedungpring	Kedungpring	174	163	337	168	96,6	166	101,8	334	99,1	168	96,6	165	101,2	333	98,8	168	96,6	165	101,2	333	98,8	170	97,7	166	101,8	336	99,7
		Dradah	155	145	300	183	118,1	169	116,6	352	117,3	182	117,4	170	117,2	352	117,3	192	123,9	174	120,0	366	122,0	178	114,8	157	108,3	335	111,7
9	Modo	Modo	168	157	325	159	94,6	187	119,1	346	106,5	160	95,2	192	122,3	352	108,3	180	107,1	165	105,1	345	106,2	180	107,1	167	106,4	347	106,8
		Karangpilang	133	125	258	153	115,0	128	102,4	281	108,9	153	115,0	128	102,4	281	108,9	123	92,5	117	93,6	240	93,0	116	87,2	143	114,4	259	100,4
10	Babat	Babat	216	202	418	202	93,5	222	109,9	424	101,4	197	91,2	218	107,9	415	99,3	206	95,4	236	116,8	442	105,7	200	92,6	231	114,4	431	103,1
		Moropelang	167	156	323	215	128,7	169	108,3	384	118,9	216	129,3	168	107,7	384	118,9	210	125,7	176	112,8	386	119,5	212	126,9	177	113,5	389	120,4
		Karangkembang	113	106	219	151	133,6	139	131,1	290	132,4	151	133,6	140	132,1	291	132,9	125	110,6	107	100,9	232	105,9	138	122,1	121	114,2	259	118,3
11	Pucuk	Pucuk	245	229	474	291	118,8	274	119,7	565	119,2	291	118,8	274	119,7	565	119,2	268	109,4	271	118,3	539	113,7	274	111,8	270	117,9	544	114,8
12	Sukodadi	Sukodadi	198	186	384	211	106,6	217	116,7	428	111,5	227	114,6	210	112,9	437	113,8	222	112,1	204	109,7	426	110,9	220	111,1	195	104,8	415	108,1
		Sumberajai	147	138	285	115	78,2	91	65,9	206	72,3	217	147,6	112	81,2	329	115,4	149	101,4	137	99,3	286	100,4	157	106,8	130	94,2	287	100,7
13	Lamongan	Lamongan	462	433	895	448	97,0	457	105,5	905	101,1	447	96,8	458	105,8	905	101,1	487	105,4	469	108,3	956	106,8	483	104,5	438	101,2	921	102,9
14	Tikung	Tikung	290	272	562	276	95,2	286	105,1	562	100,0	279	96,2	283	104,0	562	100,0	288	99,3	274	100,7	562	100,0	276	95,2	286	105,1	562	100,0
15	Dermolembang	Dermolembang	150	141	291	167	111,3	185	131,2	352	121,0	167	111,3	185	131,2	352	121,0	168	112,0	162	114,9	330	113,4	187	124,7	140	99,3	327	112,4
16	Deket	Deket	278	261	539	272	97,8	256	98,1	528	98,0	269	96,8	261	100,0	530	98,3	275	98,9	256	98,1	531	98,5	277	99,6	261	100,0	538	99,8
17	Glagah	Glagah	229	215	444	270	117,9	259	120,5	529	119,1	267	116,6	263	122,3	530	119,4	270	117,9	250	116,3	520	117,1	263	114,8	263	122,3	526	118,5
18	Karangbinangun	Karangbinangun	218	205	423	290	133,0	298	145,4	588	139,0	294	134,9	300	146,3	594	140,4	282	129,4	241	117,6	523	123,6	260	119,3	245	119,5	505	119,4
19	Kalitengah	Kalitengah	199	187	386	237	119,1	248	132,6	485	125,6	236	118,6	249	133,2	485	125,6	266	133,7	257	137,4	523	135,5	275	138,2	272	145,5	547	141,7
20	Turi	Turi	315	296	611	314	99,7	299	101,0	613	100,3	314	99,7	299	101,0	613	100,3	308	97,8	296	100,0	604	98,9	319	101,3	311	105,1	630	103,1
21	Karanggeneng	Karanggeneng	233	219	452	315	135,2	242	110,5	557	123,2	310	133,0	238	108,7	548	121,2	281	120,6	234	106,8	515	113,9	284	121,9	273	124,7	557	123,2
22	Sekaran	Sekaran	208	195	403	276	132,7	260	133,3	536	133,0	269	129,3	257	131,8	526	130,5	220	105,8	211	108,2	431	106,9	215	103,4	198	101,5	413	102,5
23	Maduran	Maduran	158	148	306	204	129,1	208	140,5	412	134,6	200	126,6	196	132,4	396	129,4	193	122,2	172	116,2	365	119,3	186	117,7	175	118,2	361	118,0
24	Laren	Laren	228	214	442	249	109,2	267	124,8	516	116,7	249	109,2	267	124,8	516	116,7	292	128,1	266	124,3	558	126,2	294	128,9	267	124,8	561	126,9
25	Solokuro	Payaman	288	271	559	263	91,3	217	80,1	480	85,9	268	93,1	216	79,7	484	86,6	255	88,5	198	73,1	453	81,0	260	90,3	201	74,2	461	82,5
26	Paciran	Paciran	454	426	880	415	91,4	350	82,2	765	86,9	432	95,2	367	86,2	799	90,8	391	86,1	381	89,4	772	87,7	431	94,9	378	88,7	809	91,9
		Tlogosadang	204	191	395	206	101,0	219	114,7	425	107,6	206	101,0	219	114,7	425	107,6	206	101,0	225	117,8	431	109,1	187	91,7	235	123,0	422	106,8
27	Brondong	Brondong	448	420	868	457	102,0	415	98,8	872	100,5	457	102,0	415	98,8	872	100,5	454	101,3	415	98,8	869	100,1	454	101,3	417	99,3	871	100,3
<b>JUMLAH (KAB/KOTA)</b>			<b>7.932</b>	<b>7.440</b>	<b>15.372</b>	<b>8.404</b>	<b>106,0</b>	<b>7.984</b>	<b>107,3</b>	<b>16.388</b>	<b>106,6</b>	<b>8.534</b>	<b>107,6</b>	<b>8.003</b>	<b>107,6</b>	<b>16.537</b>	<b>107,6</b>	<b>8.320</b>	<b>104,9</b>	<b>7.783</b>	<b>104,6</b>	<b>16.103</b>	<b>104,8</b>	<b>8.393</b>	<b>105,8</b>	<b>7.866</b>	<b>105,7</b>	<b>16.259</b>	<b>105,8</b>

Sumber : Seksi Surveilans dan Imunisasi

Keterangan:

\*khusus untuk provinsi DIY, diisi dengan imunisasi IPV dosis ke 3

MR = measles rubella

TABEL 40

CAKUPAN IMUNISASI LANJUTAN DPT-HB-Hib 4 DAN CAMPAK/MR2 PADA ANAK USIA DIBAWAH DUA TAHUN (BADUTA)  
MENURUT JENIS KELAMIN, KECAMATAN, DAN PUSKESMAS  
KABUPATEN/KOTA LAMONGAN  
TAHUN 2020

NO	KECAMATAN	PUSKESMAS	JUMLAH BADUTA			BADUTA DIIMUNISASI											
						DPT-HB-Hib4						CAMPAK/MR2					
			L	P	L+P	L		P		L + P		L		P		L + P	
			4	5	6	JUMLAH	%	JUMLAH	%	JUMLAH	%	JUMLAH	%	JUMLAH	%	JUMLAH	%
1	Sukorame	Sukorame	268	252	520	75	28,0	73	29,0	148	28,5	73	27,2	76	30,2	149	28,7
2	Bluluk	Bluluk	296	278	574	172	58,1	166	59,7	338	58,9	164	55,4	170	61,2	334	58,2
3	Ngimbang	Ngimbang	594	559	1.153	313	52,7	247	44,2	560	48,6	307	51,7	245	43,8	552	47,9
4	Sambeng	Sambeng	627	590	1.217	291	46,4	310	52,5	601	49,4	284	45,3	276	46,8	560	46,0
5	Mantup	Mantup	575	541	1.116	296	51,5	274	50,6	570	51,1	281	48,9	300	55,5	581	52,1
6	Kembangbahu	Kembangbahu	612	576	1.188	263	43,0	275	47,7	538	45,3	307	50,2	285	49,5	592	49,8
7	Sugio	Sugio	714	671	1.385	419	58,7	386	57,5	805	58,1	409	57,3	391	58,3	800	57,8
8	Kedungpring	Kedungpring	345	325	670	165	47,8	185	56,9	350	52,2	153	44,3	179	55,1	332	49,6
		Dradah	308	289	597	148	48,1	165	57,1	313	52,4	138	44,8	113	39,1	251	42,0
9	Modo	Modo	333	314	647	145	43,5	118	37,6	263	40,6	99	29,7	109	34,7	208	32,1
		Karangpilang	264	248	512	124	47,0	106	42,7	230	44,9	113	42,8	86	34,7	199	38,9
10	Babat	Babat	429	404	833	129	30,1	157	38,9	286	34,3	133	31,0	145	35,9	278	33,4
		Moropelang	331	312	643	191	57,7	164	52,6	355	55,2	160	48,3	169	54,2	329	51,2
		Karangkembang	226	212	438	137	60,6	121	57,1	258	58,9	139	61,5	117	55,2	256	58,4
11	Pucuk	Pucuk	486	457	943	270	55,6	250	54,7	520	55,1	272	56,0	262	57,3	534	56,6
12	Sukodadi	Sukodadi	394	371	765	180	45,7	188	50,7	368	48,1	200	50,8	158	42,6	358	46,8
		Sumberaji	293	275	568	84	28,7	66	24,0	150	26,4	86	29,4	66	24,0	152	26,8
13	Lamongan	Lamongan	918	863	1.781	502	54,7	490	56,8	992	55,7	509	55,4	469	54,3	978	54,9
14	Tikung	Tikung	577	543	1.120	313	54,2	316	58,2	629	56,2	270	46,8	297	54,7	567	50,6
15	Dermolemahbang	Dermolemahbang	298	281	579	154	51,7	128	45,6	282	48,7	116	38,9	119	42,3	235	40,6
16	Deket	Deket	552	520	1.072	319	57,8	296	56,9	615	57,4	306	55,4	296	56,9	602	56,2
17	Glagah	Glagah	455	428	883	314	69,0	279	65,2	593	67,2	273	60,0	273	63,8	546	61,8
18	Karangbinangun	Karangbinangun	434	408	842	294	67,7	235	57,6	529	62,8	258	59,4	257	63,0	515	61,2
19	Kalitengah	Kalitengah	397	373	770	205	51,6	188	50,4	393	51,0	205	51,6	189	50,7	394	51,2
20	Turi	Turi	627	590	1.217	394	62,8	359	60,8	753	61,9	399	63,6	378	64,1	777	63,8
21	Karanggeneng	Karanggeneng	463	436	899	243	52,5	232	53,2	475	52,8	246	53,1	228	52,3	474	52,7
22	Sekaran	Sekaran	413	389	802	199	48,2	170	43,7	369	46,0	168	40,7	157	40,4	325	40,5
23	Maduran	Maduran	314	295	609	179	57,0	130	44,1	309	50,7	155	49,4	174	59,0	329	54,0
24	Laren	Laren	454	427	881	239	52,6	230	53,9	469	53,2	234	51,5	230	53,9	464	52,7
25	Solokuro	Payaman	574	539	1.113	199	34,7	201	37,3	400	35,9	167	29,1	179	33,2	346	31,1
26	Paciran	Paciran	903	850	1.753	294	32,6	256	30,1	550	31,4	266	29,5	253	29,8	519	29,6
		Tlogosadang	405	381	786	215	53,1	237	62,2	452	57,5	182	44,9	181	47,5	363	46,2
27	Brondong	Brondong	891	838	1.729	404	45,3	383	45,7	787	45,5	398	44,7	371	44,3	769	44,5
<b>JUMLAH (KAB/KOTA)</b>			<b>15.770</b>	<b>14.835</b>	<b>30.605</b>	<b>7.869</b>	<b>49,9</b>	<b>7.381</b>	<b>49,8</b>	<b>15.250</b>	<b>49,8</b>	<b>7.470</b>	<b>47,4</b>	<b>7.198</b>	<b>48,5</b>	<b>14.668</b>	<b>47,9</b>

Sumber : Seksi Surveilans dan Imunisasi

TABEL 41

CAKUPAN PEMBERIAN VITAMIN A PADA BAYI DAN ANAK BALITA MENURUT KECAMATAN DAN PUSKESMAS  
KABUPATEN/KOTA LAMONGAN  
TAHUN 2020

NO	KECAMATAN	PUSKESMAS	BAYI 6-11 BULAN			ANAK BALITA (12-59 BULAN)			BALITA (6-59 BULAN)		
			JUMLAH BAYI	MENDAPAT VIT A		JUMLAH	MENDAPAT VIT A		JUMLAH	MENDAPAT VIT A	
				S	%		S	%		S	%
1	2	3	4	5	6	7	8	9	10	11	12
1	Sukorame	Sukorame	261	256	98,1	1.037	1.011	97,5	1.298	1.267	97,6
2	Bluluk	Bluluk	288	295	102,4	1.143	1.029	90,0	1.431	1.324	92,5
3	Ngimbang	Ngimbang	580	524	90,3	2.302	2.130	92,5	2.882	2.654	92,1
4	Sambeng	Sambeng	610	604	99,0	2.428	2.275	93,7	3.038	2.879	94,8
5	Mantup	Mantup	561	550	98,0	2.227	2.214	99,4	2.788	2.764	99,1
6	Kembangbahu	Kembangbahu	597	531	88,9	2.370	2.176	91,8	2.967	2.707	91,2
7	Sugio	Sugio	696	687	98,7	2.761	2.758	99,9	3.457	3.445	99,7
8	Kedungpring	Kedungpring	337	281	83,4	1.336	1.329	99,5	1.673	1.610	96,2
		Dradah	300	300	100,0	1.190	1.190	100,0	1.490	1.490	100,0
9	Modo	Modo	325	312	96,0	1.289	1.245	96,6	1.614	1.557	96,5
		Karangpilang	258	255	98,8	1.022	982	96,1	1.280	1.237	96,6
10	Babat	Babat	418	427	102,2	1.661	1.756	105,7	2.079	2.183	105,0
		Moropelang	323	316	97,8	1.283	1.298	101,2	1.606	1.614	100,5
		Karangkembang	219	217	99,1	873	747	85,6	1.092	964	88,3
11	Pucuk	Pucuk	474	469	98,9	1.882	2.079	110,5	2.356	2.548	108,1
12	Sukodadi	Sukodadi	384	358	93,2	1.526	1.703	111,6	1.910	2.061	107,9
		Sumberaji	285	264	92,6	1.134	1.134	100,0	1.419	1.398	98,5
13	Lamongan	Lamongan	895	888	99,2	3.552	3.615	101,8	4.447	4.503	101,3
14	Tikung	Tikung	562	574	102,1	2.234	1.830	81,9	2.796	2.404	86,0
15	Dermolemahbang	Dermolemahbang	291	284	97,6	1.154	1.178	102,1	1.445	1.462	101,2
16	Deket	Deket	539	522	96,8	2.138	1.749	81,8	2.677	2.271	84,8
17	Glagah	Glagah	444	444	100,0	1.760	1.760	100,0	2.204	2.204	100,0
18	Karangbinangun	Karangbinangun	423	393	92,9	1.678	1.832	109,2	2.101	2.225	105,9
19	Kalitengah	Kalitengah	386	381	98,7	1.536	1.550	100,9	1.922	1.931	100,5
20	Turi	Turi	611	600	98,2	2.426	2.559	105,5	3.037	3.159	104,0
21	Karanggeneng	Karanggeneng	452	450	99,6	1.791	1.729	96,5	2.243	2.179	97,1
22	Sekaran	Sekaran	403	400	99,3	1.600	1.626	101,6	2.003	2.026	101,1
23	Maduran	Maduran	306	306	100,0	1.215	1.667	137,2	1.521	1.973	129,7
24	Laren	Laren	442	475	107,5	1.757	1.762	100,3	2.199	2.237	101,7
25	Solokuro	Payaman	559	539	96,4	2.220	1.884	84,9	2.779	2.423	87,2
26	Paciran	Paciran	880	817	92,8	3.496	3.233	92,5	4.376	4.050	92,6
		Tlogosadang	395	420	106,3	1.568	1.457	92,9	1.963	1.877	95,6
27	Brondong	Brondong	868	868	100,0	3.450	3.194	92,6	4.318	4.062	94,1
<b>JUMLAH (KAB/KOTA)</b>			<b>15.372</b>	<b>15.007</b>	<b>97,6</b>	<b>61.039</b>	<b>59.681</b>	<b>97,8</b>	<b>76.411</b>	<b>74.688</b>	<b>97,7</b>

Sumber : Seksi Kesehatan Keluarga Keluarga dan Gizi Masyarakat

Keterangan: Pelaporan pemberian vitamin A dilakukan pada Februari dan Agustus, maka perhitungan bayi 6-11 bulan yang mendapat vitamin A dalam setahun dihitung dengan mengakumulasi bayi 6-11 bulan yang mendapat vitamin A di bulan Februari dan yang mendapat vitamin A di bulan Agustus.

Untuk perhitungan anak balita 12-59 bulan yang mendapat vitamin A menggunakan data bulan Agustus.

TABEL 42

CAKUPAN PELAYANAN KESEHATAN BALITA MENURUT JENIS KELAMIN, KECAMATAN, DAN PUSKESMAS  
KABUPATEN/KOTA LAMONGAN  
TAHUN 2020

NO	KECAMATAN	PUSKESMAS	JUMLAH BALITA			PELAYANAN KESEHATAN BALITA					
			L	P	L + P	L		P		L + P	
						JUMLAH	%	JUMLAH	%	JUMLAH	%
1	2	3	4	5	6	7	8	9	10	11	12
1	Sukorame	Sukorame	544	517	1.061	506	93,0	483	93,4	989	93,2
2	Bluluk	Bluluk	577	548	1.125	557	96,5	538	98,2	1.095	97,3
3	Ngimbang	Ngimbang	1.223	1.161	2.384	1.032	84,4	928	79,9	1.960	82,2
4	Sambeng	Sambeng	1.283	1.218	2.501	611	47,6	570	46,8	1.181	47,2
5	Mantup	Mantup	1.174	1.114	2.288	1.200	102,2	1.079	96,9	2.279	99,6
6	Kembangbahu	Kembangbahu	1.272	1.208	2.480	1.315	103,4	1.184	98,0	2.499	100,8
7	Sugio	Sugio	1.433	1.360	2.793	1.473	102,8	1.334	98,1	2.807	100,5
8	Kedungpring	Kedungpring	666	632	1.298	760	114,1	771	122,0	1.531	118,0
		Dradah	595	565	1.160	653	109,7	612	108,3	1.265	109,1
9	Modo	Modo	656	622	1.278	546	83,2	610	98,1	1.156	90,5
		Karangpilang	519	493	1.012	480	92,5	939	190,5	1.419	140,2
10	Babat	Babat	872	828	1.700	844	96,8	892	107,7	1.736	102,1
		Moropelang	673	639	1.312	668	99,3	649	101,6	1.317	100,4
		Karangkembang	459	435	894	482	105,0	421	96,8	903	101,0
11	Pucuk	Pucuk	952	903	1.855	904	95,0	908	100,6	1.812	97,7
12	Sukodadi	Sukodadi	776	737	1.513	789	101,7	756	102,6	1.545	102,1
		Sumberaji	578	549	1.127	403	69,7	384	69,9	787	69,8
13	Lamongan	Lamongan	1.847	1.754	3.601	1.968	106,6	1.895	108,0	3.863	107,3
14	Tikung	Tikung	1.185	1.125	2.310	1.193	100,7	1.241	110,3	2.434	105,4
15	Dermolemahbang	Dermolemahbang	611	580	1.191	457	74,8	469	80,9	926	77,7
16	Deket	Deket	1.154	1.095	2.249	984	85,3	991	90,5	1.975	87,8
17	Glagah	Glagah	924	877	1.801	1.190	128,8	1.154	131,6	2.344	130,1
18	Karangbinangun	Karangbinangun	860	816	1.676	867	100,8	858	105,1	1.725	102,9
19	Kalitengah	Kalitengah	768	729	1.497	722	94,0	663	90,9	1.385	92,5
20	Turi	Turi	1.278	1.213	2.491	1.171	91,6	1.219	100,5	2.390	95,9
21	Karanggeneng	Karanggeneng	873	829	1.702	861	98,6	807	97,3	1.668	98,0
22	Sekaran	Sekaran	765	727	1.492	817	106,8	801	110,2	1.618	108,4
23	Maduran	Maduran	575	546	1.121	568	98,8	554	101,5	1.122	100,1
24	Laren	Laren	807	766	1.573	1.061	131,5	1.023	133,6	2.084	132,5
25	Solokuro	Payaman	1.047	994	2.041	1.036	98,9	898	90,3	1.934	94,8
26	Paciran	Paciran	1.786	1.696	3.482	1.764	98,8	1.836	108,3	3.600	103,4
		Tlogosadang	799	758	1.557	762	95,4	748	98,7	1.510	97,0
27	Brondong	Brondong	1.782	1.692	3.474	1.873	105,1	1.742	103,0	3.615	104,1
<b>JUMLAH (KAB/KOTA)</b>			<b>31.313</b>	<b>29.726</b>	<b>61.039</b>	<b>30.517</b>	<b>97,5</b>	<b>29.957</b>	<b>101</b>	<b>60.474</b>	<b>99,1</b>

Sumber : Seksi Kesehatan Keluarga Keluarga dan Gizi Masyarakat

TABEL 43

JUMLAH BALITA DITIMBANG MENURUT JENIS KELAMIN, KECAMATAN, DAN PUSKESMAS  
KABUPATEN/KOTA LAMONGAN  
TAHUN 2020

NO	KECAMATAN	PUSKESMAS	BALITA								
			JUMLAH SASARAN BALITA (S)			DITIMBANG					
						JUMLAH (D)			% (D/S)		
			L	P	L+P	L	P	L+P	L	P	L+P
1	2	3	4	5	6	7	8	9	10	11	12
1	Sukorame	Sukorame	667	631	1.298	326	305	631	48,9	48,3	48,6
2	Bluluk	Bluluk	735	696	1.431	356	336	692	48,4	48,3	48,4
3	Ngimbang	Ngimbang	1.480	1.402	2.882	746	694	1.440	50,4	49,5	50,0
4	Sambeng	Sambeng	1.560	1.478	3.038	884	825	1.709	56,7	55,8	56,3
5	Mantup	Mantup	1.432	1.356	2.788	1.037	1.032	2.069	72,4	76,1	74,2
6	Kembangbahu	Kembangbahu	1.524	1.443	2.967	941	842	1.783	61,7	58,4	60,1
7	Sugio	Sugio	1.776	1.681	3.457	714	697	1.411	40,2	41,5	40,8
8	Kedungpring	Kedungpring	859	814	1.673	353	324	677	41,1	39,8	40,5
		Dradah	765	725	1.490	403	384	787	52,7	53,0	52,8
9	Modo	Modo	829	785	1.614	437	435	872	52,7	55,4	54,0
		Karangpilang	657	623	1.280	382	339	721	58,1	54,4	56,3
10	Babat	Babat	1.068	1.011	2.079	732	661	1.393	68,5	65,4	67,0
		Moropelang	825	781	1.606	463	440	903	56,1	56,3	56,2
		Karangkembang	561	531	1.092	483	410	893	86,1	77,2	81,8
11	Pucuk	Pucuk	1.210	1.146	2.356	931	918	1.849	76,9	80,1	78,5
12	Sukodadi	Sukodadi	981	929	1.910	355	330	685	36,2	35,5	35,9
		Sumberaji	729	690	1.419	340	305	645	46,6	44,2	45,5
13	Lamongan	Lamongan	2.284	2.163	4.447	925	982	1.907	40,5	45,4	42,9
14	Tikung	Tikung	1.436	1.360	2.796	657	662	1.319	45,8	48,7	47,2
15	Dermolemahbang	Dermolemahbang	742	703	1.445	448	430	878	60,4	61,2	60,8
16	Deket	Deket	1.375	1.302	2.677	678	653	1.331	49,3	50,2	49,7
17	Glagah	Glagah	1.132	1.072	2.204	642	642	1.284	56,7	59,9	58,3
18	Karangbinangun	Karangbinangun	1.079	1.022	2.101	668	679	1.347	61,9	66,4	64,1
19	Kalitengah	Kalitengah	987	935	1.922	627	589	1.216	63,5	63,0	63,3
20	Turi	Turi	1.560	1.477	3.037	553	527	1.080	35,4	35,7	35,6
21	Karanggeneng	Karanggeneng	1.152	1.091	2.243	760	713	1.473	66,0	65,4	65,7
22	Sekaran	Sekaran	1.029	974	2.003	591	560	1.151	57,4	57,5	57,5
23	Maduran	Maduran	781	740	1.521	419	427	846	53,6	57,7	55,6
24	Laren	Laren	1.129	1.070	2.199	636	615	1.251	56,3	57,5	56,9
25	Solokuro	Payaman	1.427	1.352	2.779	621	544	1.165	43,5	40,2	41,9
26	Paciran	Paciran	2.248	2.128	4.376	523	506	1.029	23,3	23,8	23,5
		Tlogosadang	1.008	955	1.963	444	454	898	44,0	47,5	45,7
27	Brondong	Brondong	2.218	2.100	4.318	923	895	1.818	41,6	42,6	42,1
<b>JUMLAH (KAB/KOTA)</b>			<b>39.245</b>	<b>37.166</b>	<b>76.411</b>	<b>19.998</b>	<b>19.155</b>	<b>39.153</b>	<b>51,0</b>	<b>51,5</b>	<b>51,2</b>

Sumber : Seksi Kesehatan Keluarga Keluarga dan Gizi Masyarakat

TABEL 44

STATUS GIZI BALITA BERDASARKAN INDEKS BB/U, TB/U, DAN BB/TB MENURUT KECAMATAN DAN PUSKESMAS  
KABUPATEN/KOTA LAMONGAN  
TAHUN 2020

NO	KECAMATAN	PUSKESMAS	JUMLAH BALITA 0-59 BULAN YANG DITIMBANG	BALITA GIZI KURANG (BB/U)		JUMLAH BALITA 0-59 BULAN YANG DIUKUR TINGGI BADAN	BALITA PENDEK (TB/U)		JUMLAH BALITA 0-59 BULAN YANG DIUKUR	BALITA KURUS (BB/TB)	
				JUMLAH	%		JUMLAH	%		JUMLAH	%
1	2	3	4	5	6	7	8	9	10	11	12
1	Sukorame	Sukorame	631	74	11,7	1.023	101	9,9	631	58	9,2
2	Bluluk	Bluluk	692	79	11,4	1.180	91	7,7	692	79	11,4
3	Ngimbang	Ngimbang	1.438	126	8,8	2.305	251	10,9	1.438	115	8,0
4	Sambeng	Sambeng	1.709	218	12,8	2.659	266	10,0	1.709	182	10,6
5	Mantup	Mantup	2.070	73	3,5	2.707	185	6,8	2.070	79	3,8
6	Kembangbahu	Kembangbahu	1.783	98	5,5	2.536	107	4,2	1.783	72	4,0
7	Sugio	Sugio	1.411	104	7,4	2.899	121	4,2	1.411	99	7,0
8	Kedungpring	Kedungpring	677	74	10,9	1.047	121	11,6	677	81	12,0
		Dradah	787	94	11,9	1.382	237	17,1	787	59	7,5
9	Modo	Modo	872	58	6,7	1.387	111	8,0	872	69	7,9
		Karangpilang	721	59	8,2	954	81	8,5	721	59	8,2
10	Babat	Babat	1.393	85	6,1	2.178	159	7,3	1.393	43	3,1
		Moropelang	904	28	3,1	1.375	29	2,1	904	56	6,2
		Karangkembang	893	107	12,0	663	96	14,5	893	76	8,5
11	Pucuk	Pucuk	1.848	98	5,3	2.516	138	5,5	1.848	136	7,4
12	Sukodadi	Sukodadi	685	96	14,0	1.360	71	5,2	685	86	12,6
		Sumberaji	645	92	14,3	926	154	16,6	645	91	14,1
13	Lamongan	Lamongan	1.906	123	6,5	1.815	160	8,8	1.906	123	6,5
14	Tikung	Tikung	1.328	88	6,6	2.150	88	4,1	1.328	38	2,9
15	Dermolemahbang	Dermolemahbang	878	73	8,3	1.112	38	3,4	878	55	6,3
16	Deket	Deket	1.331	142	10,7	1.903	234	12,3	1.331	149	11,2
17	Glagah	Glagah	1.284	153	11,9	1.619	161	9,9	1.284	162	12,6
18	Karangbinangun	Karangbinangun	1.338	148	11,1	2.213	195	8,8	1.338	133	9,9
19	Kalitengah	Kalitengah	1.204	62	5,1	1.864	138	7,4	1.204	55	4,6
20	Turi	Turi	1.080	96	8,9	3.063	231	7,5	1.080	89	8,2
21	Karanggeneng	Karanggeneng	1.473	44	3,0	2.347	117	5,0	1.473	30	2,0
22	Sekaran	Sekaran	1.151	152	13,2	1.933	214	11,1	1.151	177	15,4
23	Maduran	Maduran	845	102	12,1	1.338	133	9,9	845	80	9,5
24	Laren	Laren	1.251	39	3,1	2.132	125	5,9	1.251	52	4,2
25	Solokuro	Payaman	1.167	77	6,6	1.944	118	6,1	1.167	69	5,9
26	Paciran	Paciran	1.029	21	2,0	4.071	79	1,9	1.029	25	2,4
		Tlogosadang	898	53	5,9	989	42	4,2	898	55	6,1
27	Brondong	Brondong	1.818	16	0,9	2.315	4	0,2	1.818	0	0,0
<b>JUMLAH (KAB/KOTA)</b>			<b>39.140</b>	<b>2.952</b>	<b>7,5</b>	<b>61.905</b>	<b>4.396</b>	<b>11,2</b>	<b>39.140</b>	<b>2.732</b>	<b>7,0</b>

Sumber : Seksi Kesehatan Keluarga Keluarga dan Gizi Masyarakat



TABEL 45

CAKUPAN PELAYANAN KESEHATAN PESERTA DIDIK SD/MI, SMP/MTS, SMA/MA SERTA USIA PENDIDIKAN DASAR MENURUT KECAMATAN DAN PUSKESMAS  
KABUPATEN/KOTA LAMONGAN  
TAHUN 2020

NO	KECAMATAN	PUSKESMAS	PESERTA DIDIK SEKOLAH									SEKOLAH											
			KELAS 1 SD/MI			KELAS 7 SMP/MTS			KELAS 10 SMA/MA			USIA PENDIDIKAN DASAR			SD/MI			SMP/MTS			SMA/MA		
			JUMLAH PESERTA DIDIK	MENDAPAT PELAYANAN KESEHATAN	%	JUMLAH PESERTA DIDIK	MENDAPAT PELAYANAN KESEHATAN	%	JUMLAH PESERTA DIDIK	MENDAPAT PELAYANAN KESEHATAN	%	JUMLAH	MENDAPAT PELAYANAN KESEHATAN	%	JUMLAH	MENDAPAT PELAYANAN KESEHATAN	%	JUMLAH	MENDAPAT PELAYANAN KESEHATAN	%	JUMLAH	MENDAPAT PELAYANAN KESEHATAN	%
1	2	3	4	5	6	7	8	9	10	11	12	13	14	15	16	17	18	19	20	21	22	23	24
1	Sukorame	Sukorame	1.557	1.557	100,0	959	959	100,0	642	642	100,0	1.557,0	1.557,0	100,0	16	16	100,0	5	5	100,0	3	3	100,0
2	Bluluk	Bluluk	259	259	100,0	199	199	100,0	262	262	100,0	259,0	259,0	100,0	20	20	100,0	3	3	100,0	3	3	100,0
3	Ngimbang	Ngimbang	665	665	100,0	633	633	100,0	537	537	100,0	665,0	665,0	100,0	38	38	100,0	9	9	100,0	7	7	100,0
4	Sambeng	Sambeng	3.657	3.657	100,0	304	304	100,0	409	409	100,0	3.657,0	3.657,0	100,0	53	53	100,0	10	10	100,0	6	6	100,0
5	Mantup	Mantup	521	521	100,0	567	567	100,0	539	538	99,8	521,0	521,0	100,0	35	35	100,0	8	8	100,0	7	7	100,0
6	Kembangbahu	Kembangbahu	629	629	100,0	501	501	100,0	346	346	100,0	629,0	629,0	100,0	46	46	100,0	7	7	100,0	5	5	100,0
7	Sugio	Sugio	710	710	100,0	790	790	100,0	459	459	100,0	710,0	710,0	100,0	65	65	100,0	14	14	100,0	9	9	100,0
8	Kedungpring	Kedungpring	435	435	100,0	494	494	100,0	778	778	100,0	435,0	435,0	100,0	27	27	100,0	10	10	100,0	5	5	100,0
		Dradah	1.933	1.933	100,0	604	604	100,0	365	365	100,0	1.933,0	1.933,0	100,0	21	21	100,0	5	5	100,0	3	3	100,0
9	Modo	Modo	2.125	2.125	100,0	908	908	100,0	360	360	100,0	2.125,0	2.125,0	100,0	28	28	100,0	8	8	100,0	4	4	100,0
		Karangpilang	252	252	100,0	175	175	100,0	117	117	100,0	252,0	252,0	100,0	18	18	100,0	4	4	100,0	3	3	100,0
10	Babat	Babat	398	398	100,0	979	979	100,0	1.584	1.584	100,0	398,0	398,0	100,0	13	13	100,0	7	7	100,0	10	10	100,0
		Moropelang	414	414	100,0	435	435	100,0	225	225	100,0	414,0	414,0	100,0	23	23	100,0	9	9	100,0	6	6	100,0
		Karangkembang	1.741	1.741	100,0	731	731	100,0	28	28	100,0	1.741,0	1.741,0	100,0	18	18	100,0	8	8	100,0	1	1	100,0
11	Pucuk	Pucuk	549	549	100,0	552	552	100,0	198	198	100,0	549,0	549,0	100,0	46	46	100,0	14	14	100,0	5	5	100,0
12	Sukodadi	Sukodadi	394	394	100,0	306	306	100,0	574	574	100,0	394,0	394,0	100,0	26	26	100,0	7	7	100,0	8	8	100,0
		Sumberaji	209	209	100,0	218	218	100,0	135	135	100,0	209,0	209,0	100,0	13	13	100,0	3	3	100,0	1	1	100,0
13	Lamongan	Lamongan	684	684	100,0	2.630	2.630	100,0	2.110	2.110	100,0	684,0	684,0	100,0	44	44	100,0	16	16	100,0	21	21	100,0
14	Tikung	Tikung	477	477	100,0	395	395	100,0	244	244	100,0	477,0	477,0	100,0	26	26	100,0	9	9	100,0	3	3	100,0
15	Dermolemahbang	Dermolemahbang	277	277	100,0	109	109	100,0	175	175	100,0	277,0	277,0	100,0	29	29	100,0	6	6	100,0	5	5	100,0
16	Deket	Deket	3.034	3.034	100,0	1.312	1.312	100,0	354	354	100,0	3.034,0	3.034,0	100,0	33	33	100,0	5	5	100,0	4	4	100,0
17	Glagah	Glagah	589	589	100,0	443	443	100,0	246	246	100,0	589,0	589,0	100,0	56	56	100,0	9	9	100,0	7	7	100,0
18	Karangbinangun	Karangbinangun	533	533	100,0	448	448	100,0	282	282	100,0	533,0	533,0	100,0	39	39	100,0	9	9	100,0	5	5	100,0
19	Kalitengah	Kalitengah	239	239	100,0	254	254	100,0	347	347	100,0	239,0	239,0	100,0	16	16	100,0	6	6	100,0	5	5	100,0
20	Turi	Turi	1.290	1.290	100,0	494	494	100,0	101	101	100,0	1.290,0	1.290,0	100,0	67	67	100,0	9	9	100,0	5	5	100,0
21	Karangganeng	Karangganeng	623	623	100,0	937	937	100,0	1.201	1.201	100,0	623,0	623,0	100,0	36	36	100,0	12	12	100,0	9	9	100,0
22	Sekaran	Sekaran	190	190	100,0	524	524	100,0	633	633	100,0	190,0	190,0	100,0	21	21	100,0	12	12	100,0	9	9	100,0
23	Maduran	Maduran	624	624	100,0	546	546	100,0	403	403	100,0	624,0	624,0	100,0	38	38	100,0	8	8	100,0	6	6	100,0
24	Laren	Laren	588	588	100,0	407	407	100,0	130	130	100,0	588,0	588,0	100,0	55	55	100,0	17	17	100,0	7	7	100,0
25	Solokuro	Payaman	4.017	4.017	100,0	1.501	1.501	100,0	340	340	100,0	4.017,0	4.017,0	100,0	34	34	100,0	24	24	100,0	14	14	100,0
26	Paciran	Paciran	92	92	100,0	948	948	100,0	1.987	1.987	100,0	92,0	92,0	100,0	6	6	100,0	20	20	100,0	20	20	100,0
		Tlogosadang	697	697	100,0	1.035	1.035	100,0	1.137	1.137	100,0	697,0	697,0	100,0	20	20	100,0	15	15	100,0	8	8	100,0
27	Brondong	Brondong	1.331	1.331	100,0	786	786	100,0	526	526	100,0	1.331,0	1.331,0	100,0	59	59	100,0	24	24	100,0	12	12	100,0
<b>JUMLAH (KAB/KOTA)</b>			<b>31.733</b>	<b>31.733</b>	<b>100,0</b>	<b>22.124</b>	<b>22.124</b>	<b>100,0</b>	<b>17.774</b>	<b>17.773</b>	<b>100,0</b>	<b>31.733</b>	<b>31.733</b>	<b>100,0</b>	<b>1.085</b>	<b>1.085</b>	<b>100,0</b>	<b>332</b>	<b>332</b>	<b>100,0</b>	<b>226</b>	<b>226</b>	<b>100,0</b>

Sumber : Seksi Kesehatan Keluarga dan Gizi Masyarakat

TABEL 46

PELAYANAN KESEHATAN GIGI DAN MULUT MENURUT KECAMATAN DAN PUSKESMAS  
KABUPATEN/KOTA LAMONGAN  
TAHUN 2020

NO	KECAMATAN	PUSKESMAS	PELAYANAN KESEHATAN GIGI DAN MULUT					
			TUMPATAN GIGI TETAP	PENCABUTAN GIGI TETAP	RASIO TUMPATAN/ PENCABUTAN	JUMLAH KASUS GIGI	JUMLAH KASUS DIRUJUK	% KASUS DIRUJUK
1	2	3	4	5	6	7	8	9
1	Sukorame	Sukorame	13	21	0,6	1.080	6	0,0
2	Bluluk	Bluluk	5	25	0,2	429	4	0,0
3	Ngimbang	Ngimbang	92	74	1,2	1.719	15	0,0
4	Sambeng	Sambeng	55	33	1,7	397	49	0,1
5	Mantup	Mantup	59	46	1,3	838	2	0,0
6	Kembangbahu	Kembangbahu	37	72	0,5	50	3	0,1
7	Sugio	Sugio	68	112	0,6	1.270	24	0,0
8	Kedungpring	Kedungpring	21	7	3,0	1.221	138	0,1
		Dradah	102	70	1,5	645	3	0,0
9	Modo	Modo	12	15	0,8	570	10	0,0
		Karangpilang	12	30	0,4	183	3	0,0
10	Babat	Babat	34	21	1,6	905	3	0,0
		Moropelang	54	73	0,7	840	10	0,0
		Karangkembang	54	19	2,8	229	5	0,0
11	Pucuk	Pucuk	31	4	7,8	1.276	3	0,0
12	Sukodadi	Sukodadi	72	94	0,8	758	41	0,1
		Sumberaji	5	7	0,7	479	13	0,0
13	Lamongan	Lamongan	557	379	1,5	3.331	36	0,0
14	Tikung	Tikung	5	19	0,3	533	4	0,0
15	Dermolemahbang	Dermolemahbang	54	31	1,7	934	17	0,0
16	Deket	Deket	59	27	2,2	1.364	17	0,0
17	Glagah	Glagah	55	19	2,9	1.148	24	0,0
18	Karangbinangun	Karangbinangun	28	28	1,0	1.184	15	0,0
19	Kalitengah	Kalitengah	170	428	0,4	1.733	13	0,0
20	Turi	Turi	196	15	13,1	1.204	20	0,0
21	Karanggeneng	Karanggeneng	36	29	1,2	656	38	0,1
22	Sekaran	Sekaran	270	185	1,5	1.673	6	0,0
23	Maduran	Maduran	99	39	2,5	1.752	56	0,0
24	Laren	Laren	44	34	1,3	956	231	0,2
25	Solokuro	Payaman	699	313	2,2	2.135	12	0,0
26	Paciran	Paciran	85	110	0,8	1.007	25	0,0
		Tlogosadang	37	25	1,5	475	9	0,0
27	Brondong	Brondong	521	115	4,5	1.648	18	0,0
<b>JUMLAH (KAB/ KOTA)</b>			<b>3.641</b>	<b>2.519</b>	<b>1,4</b>	<b>34.622</b>	<b>873</b>	<b>0,0</b>

Sumber : Seksi PTM

Keterangan: pelayanan kesehatan gigi meliputi seluruh fasilitas pelayanan kesehatan di wilayah kerja puskesmas

TABEL 47

PELAYANAN KESEHATAN GIGI DAN MULUT PADA ANAK SD DAN SETINGKAT MENURUT JENIS KELAMIN, KECAMATAN, DAN PUSKESMAS  
KABUPATEN/KOTA LAMONGAN  
TAHUN 2020

NO	KECAMATAN	PUSKESMAS	UPAYA KESEHATAN GIGI SEKOLAH (UKGS)																							
			JUMLAH SD/MI	JUMLAH SD/MI DGN SIKAT GIGI MASSAL	%	JUMLAH SD/MI MENDAPAT YAN. GIGI	%	JUMLAH MURID SD/MI			MURID SD/MI DIPERIKSA						PERLU PERAWATAN			MENDAPAT PERAWATAN						
								L	P	L + P	L	%	P	%	L + P	%	L	P	L + P	L	%	P	%	L + P	%	
1	2	3	4	5	6	7	8	9	10	11	12	13	14	15	16	17	18	19	20	21	22	23	24	25	26	
1	Sukorame	Sukorame	16	1	6,3	16	100,0	761	741	1.502	761	100,0	741	100,0	1.502	100,0	761	741	1.502	618	81,2	735	99,2	1.353	90,1	
2	Bluluk	Bluluk	20	0	0,0	0	0,0	826	810	1.636	0	0,0	0	0,0	0	0,0	0	0	0	0	#DIV/0!	0	#DIV/0!	0	#DIV/0!	
3	Ngimbang	Ngimbang	38	0	0,0	0	0,0	2.910	1.931	4.841	0	0,0	0	0,0	0	0,0	0	0	0	0	#DIV/0!	0	#DIV/0!	0	#DIV/0!	
4	Sambeng	Sambeng	54	12	22,2	25	46,3	1.904	1.733	3.637	0	0,0	0	0,0	0	0,0	0	0	0	0	#DIV/0!	0	#DIV/0!	0	#DIV/0!	
5	Mantup	Mantup	36	34	94,4	34	94,4	407	585	992	57	14,0	65	11,1	122	12,3	54	62	116	54	100,0	62	100,0	116	100,0	
6	Kembangbahu	Kembangbahu	46	0	0,0	0	0,0	1.867	1.867	3.734	0	0,0	0	0,0	0	0,0	0	0	0	0	#DIV/0!	0	#DIV/0!	0	#DIV/0!	
7	Sugio	Sugio	65	10	15,4	0	0,0	3.780	4.014	7.794	0	0,0	0	0,0	0	0,0	0	0	0	0	#DIV/0!	0	#DIV/0!	0	#DIV/0!	
8	Kedungpring	Kedungpring	26	0	0,0	0	0,0	1.328	1.352	2.680	0	0,0	0	0,0	0	0,0	0	0	0	0	#DIV/0!	0	#DIV/0!	0	#DIV/0!	
		Dradah	20	0	0,0	0	0,0	964	921	1.885	0	0,0	0	0,0	0	0,0	0	0	0	0	#DIV/0!	0	#DIV/0!	0	#DIV/0!	
9	Modo	Modo	28	0	0,0	0	0,0	1.051	1.063	2.114	0	0,0	0	0,0	0	0,0	0	0	0	0	#DIV/0!	0	#DIV/0!	0	#DIV/0!	
		Karangpilang	18	0	0,0	0	0,0	803	823	1.626	0	0,0	0	0,0	0	0,0	0	0	0	0	#DIV/0!	0	#DIV/0!	0	#DIV/0!	
10	Babat	Babat	26	9	34,6	0	0,0	4.102	1.933	6.035	2	0,0	2	0,1	4	0,1	608	541	1.149	0	0,0	0	0,0	0	0,0	
		Moropelang	22	4	18,2	4	18,2	203	185	388	56	27,6	33	17,8	89	22,9	56	33	89	56	100,0	33	100,0	89	100,0	
		Karangkembang	18	7	38,9	18	100,0	852	853	1.705	150	17,6	128	15,0	278	16,3	3	6	9	3	100,0	6	100,0	9	100,0	
11	Pucuk	Pucuk	47	0	0,0	0	0,0	588	558	1.146	0	0,0	0	0,0	0	0,0	0	0	0	0	#DIV/0!	0	#DIV/0!	0	#DIV/0!	
12	Sukodadi	Sukodadi	26	0	0,0	1	3,8	1.218	1.187	2.405	12	1,0	21	1,8	33	1,4	9	13	22	8	88,9	10	76,9	18	81,8	
		Sumberaji	18	4	22,2	18	100,0	1.895	1.750	3.645	464	24,5	390	22,3	854	23,4	18	18	36	18	100,0	18	100,0	36	100,0	
13	Lamongan	Lamongan	45	4	8,9	0	0,0	20	27	47	20	100,0	27	100,0	47	100,0	17	23	40	0	0,0	0	0,0	0	0,0	
14	Tikung	Tikung	37	8	21,6	8	21,6	1.485	1.489	2.974	634	42,7	816	54,8	1.450	48,8	284	366	650	0	0,0	0	0,0	0	0,0	
15	Dermolemahbang	Dermolemahbang	29	2	6,9	2	6,9	861	861	1.722	0	0,0	0	0,0	0	0,0	0	0	0	0	#DIV/0!	0	#DIV/0!	0	#DIV/0!	
16	Deket	Deket	33	0	0,0	0	0,0	1.572	1.463	3.035	0	0,0	0	0,0	0	0,0	0	0	0	0	#DIV/0!	0	#DIV/0!	0	#DIV/0!	
17	Glagah	Glagah	56	0	0,0	0	0,0	1.686	1.846	3.532	0	0,0	0	0,0	0	0,0	0	0	0	0	#DIV/0!	0	#DIV/0!	0	#DIV/0!	
18	Karangbinangun	Karangbinangun	39	1	2,6	0	0,0	1.465	1.194	2.659	0	0,0	0	0,0	0	0,0	0	0	0	0	#DIV/0!	0	#DIV/0!	0	#DIV/0!	
19	Kalitengah	Kalitengah	34	0	0,0	0	0,0	2.919	3.046	5.965	0	0,0	0	0,0	0	0,0	0	0	0	0	#DIV/0!	0	#DIV/0!	0	#DIV/0!	
20	Turi	Turi	53	0	0,0	2	3,8	2.284	2.146	4.430	0	0,0	0	0,0	0	0,0	0	0	0	0	#DIV/0!	0	#DIV/0!	0	#DIV/0!	
21	Karanggeneng	Karanggeneng	36	4	11,1	4	11,1	1.641	1.869	3.510	2	0,1	2	0,1	4	0,1	466	757	1.223	0	0,0	0	0,0	0	0,0	
22	Sekaran	Sekaran	42	4	9,5	7	16,7	1.659	1.437	3.096	0	0,0	0	0,0	0	0,0	0	0	0	0	#DIV/0!	0	#DIV/0!	0	#DIV/0!	
23	Maduran	Maduran	38	0	0,0	0	0,0	1.290	1.199	2.489	0	0,0	0	0,0	0	0,0	0	0	0	0	#DIV/0!	0	#DIV/0!	0	#DIV/0!	
24	Laren	Laren	16	0	0,0	0	0,0	0	0	0	0	#DIV/0!	0	#DIV/0!	0	#DIV/0!	0	0	0	0	#DIV/0!	0	#DIV/0!	0	#DIV/0!	
25	Solokuro	Payaman	35	2	5,7	2	5,7	2.031	1.883	3.914	44	2,2	51	2,7	95	2,4	130	192	322	0	0,0	192	100,0	192	59,6	
26	Paciran	Paciran	37	9	24,3	0	0,0	3.183	3.183	6.366	0	0,0	0	0,0	0	0,0	0	0	0	0	#DIV/0!	0	#DIV/0!	0	#DIV/0!	
		Tlogosadang	20	20	100,0	20	100,0	203	203	406	0	0,0	0	0,0	0	0,0	0	0	0	0	#DIV/0!	0	#DIV/0!	0	#DIV/0!	
27	Brondong	Brondong	59	0	0,0	0	0,0	3.751	3.587	7.338	0	0,0	0	0,0	0	0,0	0	0	0	0	#DIV/0!	0	#DIV/0!	0	#DIV/0!	
<b>JUMLAH (KAB/ KOTA)</b>			<b>1.133</b>	<b>135</b>	<b>11,9</b>	<b>161</b>	<b>14,2</b>	<b>51.509</b>	<b>48.739</b>	<b>100.248</b>	<b>2.202</b>	<b>4,3</b>	<b>2.276</b>	<b>4,7</b>	<b>4.477</b>	<b>4,5</b>	<b>2.406</b>	<b>2.752</b>	<b>5.158</b>	<b>757</b>	<b>31,5</b>	<b>1.056</b>	<b>38,4</b>	<b>1.813</b>	<b>35,1</b>	

Sumber : Seksi PTM

TABEL 48

PELAYANAN KESEHATAN USIA PRODUKTIF MENURUT JENIS KELAMIN, KECAMATAN, DAN PUSKESMAS  
KABUPATEN/KOTA LAMONGAN  
TAHUN 2020

NO	KECAMATAN	PUSKESMAS	PENDUDUK USIA 15-59 TAHUN														
			JUMLAH			MENDAPAT PELAYANAN SKRINING KESEHATAN SESUAI STANDAR						BERISIKO					
						LAKI-LAKI		PEREMPUAN		LAKI-LAKI + PEREMPUAN		LAKI-LAKI		PEREMPUAN		LAKI-LAKI + PEREMPUAN	
			LAKI-LAKI	PEREMPUAN	LAKI-LAKI + PEREMPUAN	JUMLAH	%	JUMLAH	%	JUMLAH	%	JUMLAH	%	JUMLAH	%	JUMLAH	%
1	2	3	4	5	6	7	8	9	10	11	12	13	14	15	16	17	18
1	Sukorame	Sukorame	6.786	7.004	13.790	526	7,8	1.050	15,0	1.576	11,4	2.272	431,9	1.001	95,3	3.273	207,7
2	Bluluk	Bluluk	7.053	7.574	14.627	733	10,4	351	4,6	1.084	7,4	2.355	321,3	1.527	435,0	3.882	358,1
3	Ngimbang	Ngimbang	15.137	15.349	30.486	11.334	74,9	11.527	75,1	22.861	75,0	4.349	38,4	3.823	33,2	8.172	35,7
4	Sambeng	Sambeng	15.838	16.144	31.982	40.753	257,3	36.685	227,2	77.438	242,1	5.077	12,5	1.982	5,4	7.059	9,1
5	Mantup	Mantup	14.683	14.886	29.569	71.148	484,6	36.685	246,4	107.833	364,7	1.102	1,5	1.569	4,3	2.671	2,5
6	Kembangbahu	Kembangbahu	15.827	15.882	31.709	610	3,9	687	4,3	1.297	4,1	1.297	212,6	1.709	248,8	3.006	231,8
7	Sugio	Sugio	17.203	17.999	35.202	5.132	29,8	1.580	8,8	6.712	19,1	5.550	108,1	1.202	76,1	6.752	100,6
8	Kedungpring	Kedungpring	7.464	8.344	15.808	1.274	17,1	6.412	76,8	7.686	48,6	2.207	173,2	3.308	51,6	5.515	71,8
		Dradah	6.679	7.455	14.134	1.061	15,9	729	9,8	1.790	12,7	4.558	429,6	2.134	292,7	6.692	373,9
9	Modo	Modo	7.653	8.284	15.937	1.146	15,0	1.995	24,1	3.141	19,7	6.116	533,7	5.937	297,6	12.053	383,7
		Karangpilang	6.075	6.571	12.646	903	14,9	697	10,6	1.600	12,7	2.604	288,4	2.446	350,9	5.050	315,6
10	Babat	Babat	10.460	10.721	21.181	9.031	86,3	11.593	108,1	20.624	97,4	6.105	67,6	1.181	10,2	7.286	35,3
		Moropelang	8.070	8.278	16.348	590	7,3	0	0,0	590	3,6	1.901	322,2	2.148	#DIV/0!	4.049	686,3
		Karangkembang	5.509	5.644	11.153	1.118	20,3	900	15,9	2.018	18,1	1.390	124,3	4.153	461,4	5.543	274,7
11	Pucuk	Pucuk	10.699	11.487	22.186	2.170	20,3	788	6,9	2.958	13,3	1.018	46,9	1.186	150,5	2.204	74,5
12	Sukodadi	Sukodadi	9.420	9.996	19.416	2.391	25,4	10.116	101,2	12.507	64,4	3.686	154,2	1.416	14,0	5.102	40,8
		Sumberaji	7.016	7.448	14.464	8.451	120,5	19.099	256,4	27.550	190,5	6.010	71,1	5.421	28,4	11.431	41,5
13	Lamongan	Lamongan	23.265	24.424	47.689	1.292	5,6	17.980	73,6	19.272	40,4	2.141	165,7	2.950	16,4	5.091	26,4
14	Tikung	Tikung	15.061	15.344	30.405	14.193	94,2	12.884	84,0	27.077	89,1	1.600	11,3	4.405	34,2	6.005	22,2
15	Dermolemahbang	Dermolemahbang	7.721	7.908	15.629	13.420	173,8	21.682	274,2	35.102	224,6	1.176	8,8	6.629	30,6	7.805	22,2
16	Deket	Deket	14.734	14.619	29.353	20.260	137,5	36.495	249,6	56.755	193,4	1.712	8,5	3.353	9,2	5.065	8,9
17	Glagah	Glagah	10.966	11.141	22.107	1.064	9,7	2.216	19,9	3.280	14,8	9.861	926,8	1.107	50,0	10.968	334,4
18	Karangbinangun	Karangbinangun	10.237	10.413	20.650	934	9,1	5.472	52,5	6.406	31,0	6.738	721,4	1.650	30,2	8.388	130,9
19	Kalitengah	Kalitengah	9.090	9.700	18.790	3.197	35,2	3.322	34,2	6.519	34,7	2.833	88,6	4.790	144,2	7.623	116,9
20	Turi	Turi	15.491	15.743	31.234	2.509	16,2	4.840	30,7	7.349	23,5	4.084	162,8	1.234	25,5	5.318	72,4
21	Karanggeneng	Karanggeneng	9.593	10.788	20.381	67.499	703,6	1.606	14,9	69.105	339,1	3.406	5,0	3.981	247,9	7.387	10,7
22	Sekaran	Sekaran	8.019	9.216	17.235	5.984	74,6	22.132	240,1	28.116	163,1	2.980	49,8	2.201	9,9	5.181	18,4
23	Maduran	Maduran	5.902	6.956	12.858	905	15,3	1.699	24,4	2.604	20,3	2.891	319,4	2.858	168,2	5.749	220,8
24	Laren	Laren	8.281	10.249	18.530	8.000	96,6	6.796	66,3	14.796	79,8	1.461	18,3	5.530	81,4	6.991	47,2
25	Solokuro	Payaman	12.103	14.947	27.050	25.036	206,9	19.409	129,9	44.445	164,3	1.707	6,8	1.050	5,4	2.757	6,2
26	Paciran	Paciran	22.066	23.656	45.722	40.973	185,7	44.488	188,1	85.461	186,9	1.445	3,5	1.722	3,9	3.167	3,7
		Tlogosadang	9.868	10.584	20.452	9.036	91,6	10.671	100,8	19.707	96,4	2.924	32,4	1.452	13,6	4.376	22,2
27	Brondong	Brondong	21.984	23.317	45.301	2.115	9,6	5.309	22,8	7.424	16,4	1.796	84,9	2.301	43,3	4.097	55,2
<b>JUMLAH (KAB/KOTA)</b>			<b>375.953</b>	<b>398.071</b>	<b>774.024</b>	<b>374.788</b>	<b>99,7</b>	<b>357.895</b>	<b>89,9</b>	<b>732.683</b>	<b>94,7</b>	<b>106.352</b>	<b>28,4</b>	<b>89.356</b>	<b>25,0</b>	<b>195.708</b>	<b>26,7</b>

Sumber : Seksi PTM

TABEL 49

CAKUPAN PELAYANAN KESEHATAN USIA LANJUT MENURUT JENIS KELAMIN, KECAMATAN, DAN PUSKESMAS  
KABUPATEN/KOTA LAMONGAN  
TAHUN 2020

NO	KECAMATAN	PUSKESMAS	USIA LANJUT (60TAHUN+)								
			JUMLAH			MENDAPAT PELAYANAN KESEHATAN					
			L	P	L+P	L	%	P	%	L+P	%
1	2	3	4	5	6	7	8	9	10	11	12
1	Sukorame	Sukorame	1.327	1.622	2.949	798	60,1	925	57,0	1.723	58,4
2	Bluluk	Bluluk	1.474	1.802	3.276	569	38,6	603	33,5	1.172	35,8
3	Ngimbang	Ngimbang	2.958	3.616	6.574	1.363	46,1	1.548	42,8	2.911	44,3
4	Sambeng	Sambeng	3.123	3.819	6.942	567	18,2	516	13,5	1.083	15,6
5	Mantup	Mantup	2.866	3.505	6.371	1.266	44,2	1.385	39,5	2.651	41,6
6	Kembangbahu	Kembangbahu	3.041	3.718	6.759	3.188	104,8	3.182	85,6	6.370	94,2
7	Sugio	Sugio	3.546	4.336	7.882	2.131	60,1	2.676	61,7	4.807	61,0
8	Kedungpring	Kedungpring	1.714	2.095	3.809	9.338	544,8	11.931	569,5	21.269	558,4
		Dradah	1.529	1.869	3.398	742	48,5	938	50,2	1.680	49,4
9	Modo	Modo	1.658	2.028	3.686	801	48,3	909	44,8	1.710	46,4
		Karangpilang	1.318	1.612	2.930	967	73,4	1.078	66,9	2.045	69,8
10	Babat	Babat	2.128	2.602	4.730	748	35,2	928	35,7	1.676	35,4
		Moropelang	1.650	2.017	3.667	856	51,9	867	43,0	1.723	47,0
		Karangkembang	1.125	1.376	2.501	1.034	91,9	1.283	93,2	2.317	92,6
11	Pucuk	Pucuk	2.414	2.952	5.366	1.781	73,8	2.933	99,4	4.714	87,8
12	Sukodadi	Sukodadi	1.962	2.399	4.361	1.309	66,7	1.656	69,0	2.965	68,0
		Sumberaji	1.456	1.781	3.237	488	33,5	610	34,3	1.098	33,9
13	Lamongan	Lamongan	4.561	5.578	10.139	872	19,1	1.258	22,6	2.130	21,0
14	Tikung	Tikung	2.865	3.502	6.367	1.023	35,7	1.148	32,8	2.171	34,1
15	Dermolemahbang	Dermolemahbang	1.482	1.812	3.294	1.030	69,5	1.418	78,3	2.448	74,3
16	Deket	Deket	2.746	3.357	6.103	1.751	63,8	2.597	77,4	4.348	71,2
17	Glagah	Glagah	2.257	2.760	5.017	3.080	136,5	6.902	250,1	9.982	199,0
18	Karangbinangun	Karangbinangun	2.155	2.635	4.790	993	46,1	1.483	56,3	2.476	51,7
19	Kalitengah	Kalitengah	3.115	3.808	6.923	1.671	53,6	1.998	52,5	3.669	53,0
20	Turi	Turi	1.972	2.412	4.384	2.643	134,0	3.294	136,6	5.937	135,4
21	Karanggeneng	Karanggeneng	2.304	2.817	5.121	3.089	134,1	3.836	136,2	6.925	135,2
22	Sekaran	Sekaran	2.055	2.513	4.568	1.144	55,7	1.154	45,9	2.298	50,3
23	Maduran	Maduran	1.567	1.916	3.483	1.722	109,9	2.386	124,5	4.108	117,9
24	Laren	Laren	2.257	2.760	5.017	1.640	72,7	1.959	71,0	3.599	71,7
25	Solokuro	Payaman	2.856	3.492	6.348	2.199	77,0	2.454	70,3	4.653	73,3
26	Paciran	Paciran	4.497	5.498	9.995	3.916	87,1	4.788	87,1	8.704	87,1
		Tlogosadang	2.009	2.456	4.465	783	39,0	905	36,8	1.688	37,8
27	Brondong	Brondong	4.433	5.420	9.853	1.858	41,9	3.363	62,0	5.221	53,0
<b>JUMLAH (KAB/KOTA)</b>			<b>78.420</b>	<b>95.885</b>	<b>174.305</b>	<b>57.360</b>	<b>73,1</b>	<b>74.911</b>	<b>78,1</b>	<b>132.271</b>	<b>75,9</b>

Sumber : Seksi PTM

TABEL 50

**PUSKESMAS YANG MELAKSANAKAN KEGIATAN PELAYANAN KESEHATAN KELUARGA  
KABUPATEN/KOTA LAMONGAN  
TAHUN 2020**

NO	KECAMATAN	PUSKESMAS	PUSKESMAS					
			MELAKSANAKAN KELAS IBU HAMIL	MELAKSANAKAN ORIENTASI P4K	MELAKSANAKAN KEGIATAN KESEHATAN REMAJA	MELAKSANAKAN PENJARINGAN KESEHATAN KELAS 1	MELAKSANAKAN PENJARINGAN KESEHATAN KELAS 7 DAN 10	MELAKSANAKAN PENJARINGAN KESEHATAN KELAS 1, 7, 10
1	2	3	4	5	6	7	8	9
1	Sukorame	Sukorame	V	V	-	V	V	V
2	Bluluk	Bluluk	V	V	-	V	V	V
3	Ngimbang	Ngimbang	0	V	-	V	V	V
4	Sambeng	Sambeng	0	V	-	V	V	V
5	Mantup	Mantup	V	V	-	V	V	V
6	Kembangbahu	Kembangbahu	V	V	-	V	V	V
7	Sugio	Sugio	V	V	-	V	V	V
8	Kedungpring	Kedungpring	V	V	-	V	V	V
		Dradah	V	V	-	V	V	V
9	Modo	Modo	0	V	-	V	V	V
		Karangpilang	V	V	-	V	V	V
10	Babat	Babat	V	V	-	V	V	V
		Moropelang	V	V	-	V	V	V
		Karangkembang	V	V	-	V	V	V
11	Pucuk	Pucuk	V	V	-	V	V	V
12	Sukodadi	Sukodadi	V	V	-	V	V	V
		Sumberaji	V	V	-	V	V	V
13	Lamongan	Lamongan	V	V	-	V	V	V
14	Tikung	Tikung	0	V	-	V	V	V
15	Dermolemahbang	Dermolemahbang	V	V	-	V	V	V
16	Deket	Deket	0	V	-	V	V	V
17	Glagah	Glagah	0	V	-	V	V	V
18	Karangbinangun	Karangbinangun	0	V	-	V	V	V
19	Kalitengah	Kalitengah	0	V	-	V	V	V
20	Turi	Turi	V	V	-	V	V	V
21	Karanggeneng	Karanggeneng	V	V	-	V	V	V
22	Sekaran	Sekaran	0	V	-	V	V	V
23	Maduran	Maduran	V	V	-	V	V	V
24	Laren	Laren	V	V	-	V	V	V
25	Solokuro	Payaman	V	V	-	V	V	V
26	Paciran	Paciran	V	V	-	V	V	V
		Tlogosadang	V	V	-	V	V	V
27	Brondong	Brondong	V	V	-	V	V	V
<b>JUMLAH (KAB/KOTA)</b>			<b>24</b>	<b>33</b>	<b>0</b>	<b>33</b>	<b>33</b>	<b>33</b>
<b>PERSENTASE</b>			<b>72,7</b>	<b>100,0</b>	<b>0,0</b>	<b>100,0</b>	<b>100,0</b>	<b>100,0</b>

Sumber : Seksi Kesehatan Keluarga Keluarga dan Gizi Masyarakat  
catatan: diisi dengan tanda "V"

TABEL 51

JUMLAH TERDUGA TUBERKULOSIS, KASUS TUBERKULOSIS, KASUS TUBERKULOSIS ANAK, CASE NOTIFICATION RATE (CNR) PER 100.000 PENDUDUK  
DAN CASE DETECTION RATE (CDR) MENURUT JENIS KELAMIN, KECAMATAN, DAN PUSKESMAS  
KABUPATEN/KOTA LAMONGAN  
TAHUN 2020

NO	KECAMATAN	PUSKESMAS	JUMLAH TERDUGA TUBERKULOSIS YANG MENDAPATKAN PELAYANAN SESUAI STANDAR	JUMLAH SEMUA KASUS TUBERKULOSIS					KASUS TUBERKULOSIS ANAK 0-14 TAHUN
				LAKI-LAKI		PEREMPUAN		LAKI-LAKI + PEREMPUAN	
				JUMLAH	%	JUMLAH	%		
1	2	3	4	5	6	7	8	9	10
1	Sukorame	Sukorame	199	12	60,0	8	40,0	20	0
2	Bluluk	Bluluk	101	8	47,1	9	52,9	17	0
3	Ngimbang	Ngimbang	364	43	54,4	36	45,6	79	5
4	Sambeng	Sambeng	157	28	40,0	42	60,0	70	1
5	Mantup	Mantup	271	48	61,5	30	38,5	78	4
6	Kembangbahu	Kembangbahu	181	29	61,7	18	38,3	47	0
7	Sugio	Sugio	156	31	58,5	22	41,5	53	1
8	Kedungpring	Kedungpring	84	14	63,6	8	36,4	22	1
		Dradah	62	12	92,3	1	7,7	13	1
9	Modo	Modo	184	13	48,1	14	51,9	27	1
		Karangpilang	52	11	57,9	8	42,1	19	0
10	Babat	Babat	525	40	61,5	25	38,5	65	4
		Moropelang	124	22	46,8	25	53,2	47	0
		Karangkembang	38	8	66,7	4	33,3	12	0
11	Pucuk	Pucuk	90	27	65,9	14	34,1	41	1
12	Sukodadi	Sukodadi	114	13	48,1	14	51,9	27	1
		Sumberaji	109	10	55,6	8	44,4	18	0
13	Lamongan	Lamongan	1.154	133	58,6	94	41,4	227	23
14	Tikung	Tikung	171	25	64,1	14	35,9	39	1
15	Dermolemahbang	Dermolemahbang	175	25	62,5	15	37,5	40	0
16	Deket	Deket	82	12	60,0	8	40,0	20	0
17	Glagah	Glagah	425	38	55,9	30	44,1	68	1
18	Karangbinangun	Karangbinangun	203	22	47,8	24	52,2	46	1
19	Kalitengah	Kalitengah	359	33	68,8	15	31,3	48	2
20	Turi	Turi	108	9	40,9	13	59,1	22	0
21	Karanggeneng	Karanggeneng	124	19	59,4	13	40,6	32	0
22	Sekaran	Sekaran	134	30	68,2	14	31,8	44	0
23	Maduran	Maduran	70	12	70,6	5	29,4	17	1
24	Laren	Laren	96	29	61,7	18	38,3	47	0
25	Solokuro	Payaman	122	10	45,5	12	54,5	22	0
26	Paciran	Paciran	349	42	57,5	31	42,5	73	3
		Tlogosadang	127	15	55,6	12	44,4	27	0
27	Brondong	Brondong	159	36	55,4	29	44,6	65	0
<b>JUMLAH (KAB/KOTA)</b>			<b>6.669</b>	<b>859</b>	<b>57,6</b>	<b>633</b>	<b>42,4</b>	<b>1.492</b>	<b>52</b>
<b>JUMLAH TERDUGA TUBERKULOSIS</b>			<b>13.219</b>						
<b>% ORANG TERDUGA TUBERKULOSIS (TBC) MENDAPATKAN PELAYANAN TUBERKULOSIS SESUAI STANDAR</b>							<b>50,5</b>		
<b>CNR SEMUA KASUS TUBERKULOSIS PER 100.000 PENDUDUK</b>								<b>125</b>	
<b>PERKIRAAN INSIDEN TUBERKULOSIS (DALAM ABSOLUT) BERDASARKAN MODELING TAHUN .....</b>								<b>0</b>	
<b>CASE DETECTION RATE (%)</b>								<b>#DIV/0!</b>	
<b>CAKUPAN PENEMUAN KASUS TUBERKULOSIS ANAK (%)</b>								<b>#DIV/0!</b>	

Sumber : Seksi Pencegahan dan Penanggulangan Penyakit Menular

Keterangan:

Jumlah pasien adalah seluruh pasien Tuberkulosis yang ada di wilayah kerja puskesmas tersebut termasuk pasien yang ditemukan di RS, BBKPM/BPKPM/BP4, Lembaga Pemasarakatan, Rumah Tahanan, Dokter Praktek Mandiri, Klinik dll

TABEL 52

ANGKA KESEMBUHAN DAN PENGOBATAN LENGKAP SERTA KEBERHASILAN PENGOBATAN TUBERKULOSIS MENURUT JENIS KELAMIN, KECAMATAN, DAN PUSKESMAS  
KABUPATEN/KOTA LAMONGAN  
TAHUN 2020

NO	KECAMATAN	PUSKESMAS	JUMLAH KASUS TUBERKULOSIS PARU TERKONFIRMASI BAKTERIOLOGIS YANG TERDAFTAR DAN DIOBATI <sup>1)</sup>			JUMLAH SEMUA KASUS TUBERKULOSIS TERDAFTAR DAN DIOBATI <sup>1)</sup>			ANGKA KESEMBUHAN (CURE RATE) TUBERKULOSIS PARU TERKONFIRMASI BAKTERIOLOGIS						ANGKA PENGOBATAN LENGKAP (COMPLETE RATE) SEMUA KASUS TUBERKULOSIS						ANGKA KEBERHASILAN PENGOBATAN (SUCCESS RATE/SR) SEMUA KASUS TUBERKULOSIS						JUMLAH KEMATIAN SELAMA PENGOBATAN TUBERKULOSIS	
			L	P	L + P	L	P	L + P	LAKI-LAKI		PEREMPUAN		LAKI-LAKI + PEREMPUAN		LAKI-LAKI		PEREMPUAN		LAKI-LAKI + PEREMPUAN		LAKI-LAKI		PEREMPUAN		LAKI-LAKI + PEREMPUAN		JUMLAH	%
									JUMLAH	%	JUMLAH	%	JUMLAH	%	JUMLAH	%	JUMLAH	%	JUMLAH	%	JUMLAH	%	JUMLAH	%	JUMLAH	%		
1	2	3	4	5	6	7	8	9	10	11	12	13	14	15	16	17	18	19	20	21	22	23	24	25	26	27	28	29
1	Sukorame	Sukorame	10	10	20	12	12	24	9	90,0	10	100,0	19	95,0	3	25,0	2	16,7	5	20,8	12	100,0	12	100,0	24	100,0	0	0,0
2	Bluluk	Bluluk	12	9	21	16	11	27	11	91,7	7	77,8	18	85,7	3	18,8	2	18,2	5	18,5	14	87,5	9	81,8	23	85,2	3	11,1
3	Ngimbang	Ngimbang	36	31	67	75	59	134	31	86,1	27	87,1	58	86,6	41	54,7	31	52,5	72	53,7	72	96,0	58	98,3	130	97,0	1	0,7
4	Sambeng	Sambeng	25	16	41	40	29	69	24	96,0	16	100,0	40	97,6	13	32,5	13	44,8	26	37,7	37	92,5	29	100,0	66	95,7	3	4,3
5	Mantup	Mantup	44	23	67	76	44	120	19	43,2	9	39,1	28	41,8	48	63,2	31	70,5	79	65,8	67	88,2	40	90,9	107	89,2	5	4,2
6	Kembangbahu	Kembangbahu	19	14	33	23	19	42	16	84,2	14	100,0	30	90,9	4	17,4	4	21,1	8	19,0	20	87,0	18	94,7	38	90,5	3	7,1
7	Sugio	Sugio	25	30	55	45	46	91	24	96,0	26	86,7	50	90,9	19	42,2	17	37,0	36	39,6	43	95,6	43	93,5	86	94,5	2	2,2
8	Kedungpring	Kedungpring	21	12	33	31	20	51	20	95,2	10	83,3	30	90,9	11	35,5	10	50,0	21	41,2	31	100,0	20	100,0	51	100,0	0	0,0
		Dradah	13	14	27	18	16	34	12	92,3	11	78,6	23	85,2	6	33,3	5	31,3	11	32,4	18	100,0	16	100,0	34	100,0	0	0,0
9	Modo	Modo	19	12	31	27	14	41	18	94,7	10	83,3	28	90,3	7	25,9	3	21,4	10	24,4	25	92,6	13	92,9	38	92,7	0	0,0
		Karangpilang	12	9	21	14	14	28	12	100,0	9	100,0	21	100,0	2	14,3	4	28,6	6	21,4	14	100,0	13	92,9	27	96,4	1	3,6
10	Babat	Babat	47	25	72	65	35	100	41	87,2	21	84,0	62	86,1	16	24,6	10	28,6	26	26,0	57	87,7	31	88,6	88	88,0	8	8,0
		Moropelang	42	16	58	44	22	66	25	59,5	10	62,5	35	60,3	15	34,1	9	40,9	24	36,4	40	90,9	19	86,4	59	89,4	4	6,1
		Karangkembang	15	6	21	16	9	25	13	86,7	6	100,0	19	90,5	3	18,8	3	33,3	6	24,0	16	100,0	9	100,0	25	100,0	0	0,0
11	Pucuk	Pucuk	41	19	60	44	23	67	39	95,1	17	89,5	56	93,3	4	9,1	5	21,7	9	13,4	43	97,7	22	95,7	65	97,0	1	1,5
12	Sukodadi	Sukodadi	32	19	51	36	22	58	27	84,4	17	89,5	44	86,3	6	16,7	4	18,2	10	17,2	33	91,7	21	95,5	54	93,1	2	3,4
		Sumberaji	15	18	33	17	18	35	15	100,0	17	94,4	32	97,0	2	11,8	1	5,6	3	8,6	17	100,0	18	100,0	35	100,0	0	0,0
13	Lamongan	Lamongan	122	59	181	284	179	463	90	73,8	50	84,7	140	77,3	191	67,3	127	70,9	318	68,7	281	98,9	177	98,9	458	98,9	3	0,6
14	Tikung	Tikung	14	6	20	19	9	28	13	92,9	6	100,0	19	95,0	4	21,1	3	33,3	7	25,0	17	89,5	9	100,0	26	92,9	0	0,0
15	Dermolemahbang	Dermolemahbang	18	18	36	36	39	75	13	72,2	15	83,3	28	77,8	16	44,4	20	51,3	36	48,0	29	80,6	35	89,7	64	85,3	4	5,3
16	Deket	Deket	22	8	30	27	12	39	19	86,4	8	100,0	27	90,0	5	18,5	4	33,3	9	23,1	24	88,9	12	100,0	36	92,3	0	0,0
17	Glagah	Glagah	28	21	49	33	25	58	24	85,7	19	90,5	43	87,8	5	15,2	4	16,0	9	15,5	29	87,9	23	92,0	52	89,7	2	3,4
18	Karangbinangun	Karangbinangun	28	12	40	32	19	51	28	100,0	11	91,7	39	97,5	3	9,4	6	31,6	9	17,6	31	96,9	17	89,5	48	94,1	3	5,9
19	Kalitengah	Kalitengah	29	20	49	34	27	61	4	13,8	7	35,0	11	22,4	27	79,4	20	74,1	47	77,0	31	91,2	27	100,0	58	95,1	3	4,9
20	Turi	Turi	26	13	39	28	15	43	20	76,9	9	69,2	29	74,4	7	25,0	5	33,3	12	27,9	27	96,4	14	93,3	41	95,3	2	4,7
21	Karanggeneng	Karanggeneng	24	11	35	29	22	51	23	95,8	11	100,0	34	97,1	4	13,8	11	50,0	15	29,4	27	93,1	22	100,0	49	96,1	2	3,9
22	Sekaran	Sekaran	25	10	35	33	19	52	22	88,0	10	100,0	32	91,4	8	24,2	9	47,4	17	32,7	30	90,9	19	100,0	49	94,2	3	5,8
23	Maduran	Maduran	20	3	23	26	9	35	18	90,0	2	66,7	20	87,0	7	26,9	7	77,8	14	40,0	25	96,2	9	100,0	34	97,1	0	0,0
24	Laren	Laren	19	12	31	35	18	53	19	100,0	12	100,0	31	100,0	16	45,7	6	33,3	22	41,5	35	100,0	18	100,0	53	100,0	0	0,0
25	Solokuro	Payaman	12	19	31	19	28	47	11	91,7	16	84,2	27	87,1	6	31,6	11	39,3	17	36,2	17	89,5	27	96,4	44	93,6	3	6,4
26	Paciran	Paciran	30	35	65	40	45	85	28	93,3	35	100,0	63	96,9	10	25,0	10	22,2	20	23,5	38	95,0	45	100,0	83	97,6	1	1,2
		Tlogosadang	16	11	27	29	16	45	16	100,0	10	90,9	26	96,3	10	34,5	5	31,3	15	33,3	26	89,7	15	93,8	41	91,1	4	8,9
27	Brondong	Brondong	22	18	40	28	28	56	19	86,4	15	83,3	34	85,0	7	25,0	12	42,9	19	33,9	26	92,9	27	96,4	53	94,6	2	3,6
<b>JUMLAH (KAB/KOTA)</b>			<b>883</b>	<b>559</b>	<b>1.442</b>	<b>1.331</b>	<b>923</b>	<b>2.254</b>	<b>723</b>	<b>81,9</b>	<b>473</b>	<b>84,6</b>	<b>1.196</b>	<b>82,9</b>	<b>529</b>	<b>39,7</b>	<b>414</b>	<b>44,9</b>	<b>943</b>	<b>41,8</b>	<b>1.252</b>	<b>94,1</b>	<b>887</b>	<b>96,1</b>	<b>2.139</b>	<b>94,9</b>	<b>65</b>	<b>2,9</b>

Sumber : Seksi Pencegahan dan Penanggulangan Penyakit Menular

Keterangan:

\*) Kasus Tuberkulosis terdaftar dan diobati berdasarkan kohort yang sama dari kasus yang dinilai kesembuhan dan pengobatan lengkap

Jumlah pasien adalah seluruh pasien Tuberkulosis yang ada di wilayah kerja puskesmas tersebut termasuk pasien yang ditemukan di RS, BBKPM/BPKPM/BP4, Lembaga Pemasarakatan,

Rumah Tahanan, Dokter Praktek Mandiri, Klinik dll



TABEL 53

PENEMUAN KASUS PNEUMONIA BALITA MENURUT JENIS KELAMIN, KECAMATAN, DAN PUSKESMAS  
KABUPATEN/KOTA LAMONGAN  
TAHUN 2020

NO	KECAMATAN	PUSKESMAS	JUMLAH BALITA	BALITA BATUK ATAU KESUKARAN BERNAPAS			PERKIRAAN PNEUMONIA BALITA	REALISASI PENEMUAN PENDERITA PNEUMONIA PADA BALITA									BATUK BUKAN PNEUMONIA		
				JUMLAH KUNJUNGAN	DIBERIKAN TATALAKSANA STANDAR (DIHITUNG NAPAS / LIHAT TDDK*)	PERSENTASE YANG DIBERIKAN TATALAKSANA A STANDAR		PNEUMONIA		PNEUMONIA BERAT		JUMLAH			%				
								L	P	L	P	L	P	L + P		L	P	L + P	
1	2	3	4	5	6	7	8	9	10	11	12	13	14	15	16	17	18	19	
1	Sukorame	Sukorame	1.061	1.334	1.334	100,0	47	35	28	2	1	37	29	66	139,8	607	658	1.265	
2	Bluluk	Bluluk	1.125	567	567	100,0	50	63	72	0	0	63	72	135	269,7	196	236	432	
3	Ngimbang	Ngimbang	2.384	605	605	100,0	106	92	108	0	0	92	108	200	188,5	191	214	405	
4	Sambeng	Sambeng	2.501	2.394	2.394	100,0	111	74	40	0	0	74	40	114	102,4	1.238	1.112	2.350	
5	Mantup	Mantup	2.288	1.289	1.289	100,0	102	12	12	0	0	12	12	24	23,6	645	620	1.265	
6	Kembangbahu	Kembangbahu	2.480	1.041	1.041	100,0	110	30	38	0	0	30	38	68	61,6	401	572	973	
7	Sugio	Sugio	2.793	1.654	1.654	100,0	124	39	25	3	2	42	27	69	55,5	768	817	1.585	
8	Kedungpring	Kedungpring	1.298	988	988	100,0	58	5	1	0	0	5	1	6	10,4	505	477	982	
		Dradah	1.160	280	280	100,0	52	0	0	0	0	0	0	0	0,0	144	136	280	
9	Modo	Modo	1.278	152	152	100,0	57	13	10	0	0	13	10	23	40,4	58	71	129	
		Karangpilang	1.012	533	533	100,0	45	0	0	0	0	0	0	0	0,0	276	252	528	
10	Babat	Babat	1.700	921	921	100,0	76	0	0	0	0	0	0	0	0,0	467	454	921	
		Moropelang	1.312	633	633	100,0	58	1	2	0	1	1	3	4	6,9	303	327	630	
		Karangkembang	894	280	280	100,0	40	1	0	0	0	1	0	1	2,5	125	154	279	
11	Pucuk	Pucuk	1.855	3.648	3.648	100,0	83	81	76	0	0	81	76	157	190,2	1.776	1.715	3.491	
12	Sukodadi	Sukodadi	1.513	753	753	100,0	67	24	10	0	0	24	10	34	50,5	355	361	716	
		Sumberaji	1.127	809	809	100,0	50	51	34	0	0	51	34	85	169,5	366	358	724	
13	Lamongan	Lamongan	3.601	1.326	1.326	100,0	160	33	43	0	0	33	43	76	47,4	475	775	1.250	
14	Tikung	Tikung	2.310	294	294	100,0	103	4	0	0	0	4	0	4	3,9	151	139	290	
15	Dermolemahbang	Dermolemahbang	1.191	577	577	100,0	53	48	31	0	2	48	33	81	152,8	270	226	496	
16	Deket	Deket	2.249	2.035	2.035	100,0	100	81	110	0	0	81	110	191	190,8	911	1.059	1.970	
17	Glagah	Glagah	1.801	4.841	4.841	100,0	80	62	65	0	0	62	65	127	158,5	2.083	2.632	4.715	
18	Karangbinangun	Karangbinangun	1.676	887	887	100,0	75	14	11	0	0	14	11	25	33,5	383	479	862	
19	Kalitengah	Kalitengah	1.497	1.178	1.178	100,0	67	3	3	2	0	5	3	8	12,0	513	657	1.170	
20	Turi	Turi	2.491	2.180	2.180	100,0	111	87	65	0	0	87	65	152	137,1	1.047	981	2.028	
21	Karanggeneng	Karanggeneng	1.702	2.493	2.493	100,0	76	13	11	0	0	13	11	24	31,7	1.142	1.327	2.469	
22	Sekaran	Sekaran	1.492	1.232	1.232	100,0	66	38	43	0	0	38	43	81	122,0	564	595	1.159	
23	Maduran	Maduran	1.121	724	724	100,0	50	28	30	0	0	28	30	58	116,3	247	419	666	
24	Laren	Laren	1.573	1.997	1.997	100,0	70	60	67	0	0	60	67	127	181,4	845	1.025	1.870	
25	Solokuro	Payaman	2.041	1.583	1.583	100,0	91	80	53	0	0	80	53	133	146,4	770	680	1.450	
26	Paciran	Paciran	3.482	566	566	100,0	155	11	13	3	3	14	16	30	19,4	225	311	536	
		Tlogosadang	1.557	877	877	100,0	69	36	34	0	0	36	34	70	101,0	404	403	807	
27	Brondong	Brondong	3.474	822	822	100,0	155	8	0	0	0	8	0	8	5,2	429	430	859	
<b>JUMLAH (KAB/KOTA)</b>			<b>61.039</b>	<b>41.493</b>	<b>41.493</b>	<b>100,0</b>	<b>2.716</b>	<b>1.127</b>	<b>1.035</b>	<b>10</b>	<b>9</b>	<b>1.137</b>	<b>1.044</b>	<b>2.181</b>	<b>80,3</b>	<b>18.880</b>	<b>20.672</b>	<b>39.552</b>	
<b>Prevalensi pneumonia pada balita (%)</b>			<b>4,45%</b>																
<b>Jumlah Puskesmas yang melakukan tatalaksana Standar minimal 60%</b>							<b>33</b>												
<b>Persentase Puskesmas yang melakukan tatalaksana standar minimal 60%</b>							<b>100,0%</b>												

Sumber : Seksi Pencegahan dan Penanggulangan Penyakit Menular

Keterangan:

\* TDDK = tarikan dinding dada ke dalam

Jumlah kasus adalah seluruh kasus yang ada di wilayah kerja puskesmas tersebut termasuk kasus yang ditemukan di RS

Persentase perkiraan kasus pneumonia pada balita berbeda untuk setiap provinsi, sesuai hasil risikodas

3. Sate Peubahat Target Pneumonia\_Lampiran\_Kemkesku.pdf.pdf - Adobe Reader

File Edit View Window Help

Tools Sign Comment

**KEMENTERIAN KESEHATAN RI**  
DIREKTORAT JENDERAL  
PENGELOMPOKAN PENYAKIT DAN PENYERAHAN LINGKUNGAN  
Jalan Menteng Raya No. 27, Jakarta Barat 10165  
Kode Pos 22, Telp: (021) 67198, Faksimil: (021) 67197

Lampiran

Daftar Angka Penyakit Searah Kasus Pneumonia Data

NO	PROVINS	PERKABUPATEN	NO	PROVINS	PERKABUPATEN
1	Asah	4.46	16	Nusa Tenggara Barat	6.38
2	Sumatera Utara	2.89	19	Nusa Tenggara Timur	4.28
3	Sumatera Barat	3.91	20	Kalimantan Barat	2.15
4	Riau	2.87	21	Kalimantan Tengah	4.37
5	Jambi	3.12	22	Kalimantan Selatan	5.92
6	Sulawesi Selatan	3.81	23	Kalimantan Timur	2.88
7	Bengkulu	2.81	24	Sulawesi Utara	2.88
8	Lampung	2.23	25	Sulawesi Tengah	6.15
9	Kep. Bangka Belitung	6.82	26	Sulawesi Selatan	3.19
10	Kepulauan Riau	3.88	27	Sulawesi Tenggara	3.84
11	DKI Jakarta	4.24	28	DIY Yogyakarta	4.84
12	Jawa Barat	4.82	29	Sulawesi Barat	4.88
13	Jawa Tengah	3.81	30	Maluku	3.14
14	D. Yogyakarta	4.82	31	Maluku Utara	2.29
15	Jawa Timur	4.42	32	Papua Barat	2.88
16	Jawa	4.42	33	Papua	2.82
17	Bali	2.82	34	Kalimantan Utara	2.88
Nasional					2.88

Windows Taskbar: KANS PROJE 2013, Kementerian Kesehatan, Hasil Rakasat 2013, Hasil Rakat 13 Feb..., 3 Sate Peubahat T..., Microsoft Excel - 1A..., Presentation - Mic...

TABEL 54

JUMLAH KASUS HIV MENURUT JENIS KELAMIN DAN KELOMPOK UMUR  
KABUPATEN/KOTA LAMONGAN  
TAHUN 2020

NO	KELOMPOK UMUR	H I V			
		L	P	L+P	PROPORSI KELOMPOK UMUR
1	2	3	4	5	6
1	≤ 4 TAHUN	1	1	2	1,3
2	5 - 14 TAHUN	0	1	1	0,7
3	15 - 19 TAHUN	0	0	0	0,0
4	20 - 24 TAHUN	7	2	9	6,0
5	25 - 49 TAHUN	63	38	101	67,8
6	≥ 50 TAHUN	21	15	36	24,2
<b>JUMLAH (KAB/KOTA)</b>		<b>92</b>	<b>57</b>	<b>149</b>	
<b>PROPORSI JENIS KELAMIN</b>		<b>61,7</b>	<b>38,3</b>		
<b>Jumlah estimasi orang dengan risiko terinfeksi HIV</b>					<b>19654</b>
<b>Jumlah orang dengan risiko terinfeksi HIV yang mendapatkan pelayanan sesuai standar</b>					<b>15787</b>
<b>Persentase orang dengan risiko terinfeksi HIV mendapatkan pelayanan deteksi dini HIV sesuai standar</b>					<b>80,3</b>

Sumber : Seksi Pencegahan dan Penanggulangan Penyakit Menular

Keterangan: Jumlah kasus adalah seluruh kasus baru yang ada di wilayah kerja puskesmas tersebut termasuk kasus yang ditemukan di RS

TABEL 55

JUMLAH KASUS DAN KEMATIAN AKIBAT AIDS MENURUT JENIS KELAMIN DAN KELOMPOK UMUR  
KABUPATEN/KOTA LAMONGAN  
TAHUN 2020

NO	KELOMPOK UMUR	KASUS BARU AIDS				KASUS KUMULATIF AIDS				JUMLAH KEMATIAN AKIBAT AIDS		
		L	P	L+P	PROPORSI KELOMPOK UMUR	L	P	L+P	PROPORSI KELOMPOK UMUR	L	P	L+P
1	2	3	4	5	6	7	8	9	10	11	12	13
1	< 1 TAHUN	0	0	0	0,0	0	0	0	0,0	1	0	1
2	1 - 4 TAHUN	0	0	0	0,0	0	0	0	0,0	2	0	2
3	5 - 14 TAHUN	0	0	0	0,0	1	0	1	4,2	0	0	0
4	15 - 19 TAHUN	0	0	0	0,0	1	0	1	4,2	0	0	0
5	20 - 29 TAHUN	1	1	2	8,3	21	13	34	141,7	6	3	9
6	30 - 39 TAHUN	15	1	16	66,7	42	16	58	241,7	65	32	97
7	40 - 49 TAHUN	0	1	1	4,2	28	10	38	158,3	0	0	0
8	50 - 59 TAHUN	3	2	5	20,8	26	8	34	141,7	24	11	35
9	≥ 60 TAHUN	0	0	0	0,0	9	1	10	41,7	0	0	0
10	TIDAK DIKETAHUI	0	0	0	0,0	0	0	0	0,0	0	0	0
<b>JUMLAH (KAB/KOTA)</b>		<b>19</b>	<b>5</b>	<b>24</b>		<b>128</b>	<b>48</b>	<b>176</b>		<b>98</b>	<b>46</b>	<b>144</b>
<b>PROPORSI JENIS KELAMIN</b>		<b>79,2</b>	<b>20,8</b>			<b>72,7</b>	<b>27,3</b>			<b>68,1</b>	<b>31,9</b>	

Sumber : Seksi Pencegahan dan Penanggulangan Penyakit Menular

Keterangan: Jumlah kasus adalah seluruh kasus baru ditemukan yang ada di wilayah kerja puskesmas tersebut termasuk kasus yang ditemukan di RS

TABEL 56

KASUS DIARE YANG DILAYANI MENURUT JENIS KELAMIN, KECAMATAN, DAN PUSKESMAS  
KABUPATEN/KOTA LAMONGAN  
TAHUN 2020

NO	KECAMATAN	PUSKESMAS	JUMLAH PENDUDUK	JUMLAH TARGET PENEMUAN		DIARE											
						DILAYANI				MENDAPAT ORALIT				MENDAPAT ZINC			
				SEMUA UMUR		BALITA		SEMUA UMUR		BALITA		SEMUA UMUR		BALITA		BALITA	
				5	6	7	8	9	10	11	12	13	14	15	16		
1	Sukorame	Sukorame	20.447	552	179	437	79,2	181	101,2	437	100,0	181	100,0	181	100,0		
2	Bluluk	Bluluk	22.318	603	190	468	77,7	184	97,0	468	100,0	184	100,0	184	100,0		
3	Ngimbang	Ngimbang	46.261	1.249	402	1.020	81,7	286	71,2	1.020	100,0	286	100,0	286	100,0		
4	Sambeng	Sambeng	47.816	1.291	422	1.452	112,5	397	94,1	1.452	100,0	397	100,0	397	100,0		
5	Mantup	Mantup	44.314	1.196	386	1.218	101,8	514	133,2	1.218	100,0	514	100,0	514	100,0		
6	Kembangbahu	Kembangbahu	47.500	1.283	418	1.298	101,2	632	151,1	1.298	100,0	632	100,0	632	100,0		
7	Sugio	Sugio	53.699	1.450	471	1.033	71,2	533	113,2	1.033	100,0	533	100,0	533	100,0		
8	Kedungpring	Kedungpring	25.151	679	219	195	28,7	11	5,0	195	100,0	11	100,0	11	100,0		
		Dradah	22.467	607	196	421	69,4	225	115,0	421	100,0	225	100,0	225	100,0		
9	Modo	Modo	24.866	671	215	592	88,2	249	115,6	592	100,0	249	100,0	249	100,0		
		Karangpilang	19.706	532	171	351	66,0	175	102,6	351	100,0	175	100,0	175	100,0		
10	Babat	Babat	32.366	874	287	574	65,7	229	79,9	574	100,0	229	100,0	229	100,0		
		Moropelang	24.992	675	221	257	38,1	27	12,2	257	100,0	27	100,0	27	100,0		
		Karangkembang	17.044	460	151	212	46,1	25	16,6	212	100,0	25	100,0	25	100,0		
11	Pucuk	Pucuk	35.179	950	313	1.628	171,4	444	142,0	1.628	100,0	444	100,0	444	100,0		
12	Sukodadi	Sukodadi	29.699	802	255	508	63,4	295	115,6	508	100,0	295	100,0	295	100,0		
		Sumberaji	22.095	597	190	296	49,6	115	60,5	296	100,0	115	100,0	115	100,0		
13	Lamongan	Lamongan	71.369	1.927	607	897	46,5	221	36,4	897	100,0	221	100,0	221	100,0		
14	Tikung	Tikung	45.254	1.222	389	363	29,7	98	25,2	363	100,0	98	100,0	98	100,0		
15	Dermolemahbang	Dermolemahbang	22.881	618	201	579	93,7	149	74,2	579	100,0	149	100,0	149	100,0		
16	Deket	Deket	43.229	1.167	379	913	78,2	408	107,6	913	100,0	408	100,0	408	100,0		
17	Glagah	Glagah	34.425	929	304	1.044	112,3	349	114,9	1.044	100,0	349	100,0	349	100,0		
18	Karangbinangun	Karangbinangun	32.355	874	283	359	41,1	79	28,0	359	100,0	79	100,0	79	100,0		
19	Kalitengah	Kalitengah	47.733	1.289	252	910	70,6	357	141,4	910	100,0	357	100,0	357	100,0		
20	Turi	Turi	29.205	789	420	1.169	148,2	443	105,5	1.169	100,0	443	100,0	443	100,0		
21	Karangganeng	Karangganeng	32.884	888	287	2.456	276,6	456	158,9	2.456	100,0	456	100,0	456	100,0		
22	Sekaran	Sekaran	28.661	774	252	1.392	179,9	456	181,3	1.392	100,0	456	100,0	456	100,0		
23	Maduran	Maduran	21.351	576	189	792	137,4	227	120,1	792	100,0	227	100,0	227	100,0		
24	Laren	Laren	30.807	832	265	958	115,2	437	164,8	958	100,0	437	100,0	437	100,0		
25	Solokuro	Payaman	42.315	1.143	344	1.355	118,6	811	235,7	1.355	100,0	811	100,0	811	100,0		
26	Paciran	Paciran	70.076	1.892	587	1.331	70,3	715	121,8	1.331	100,0	715	100,0	715	100,0		
		Tlogosadang	31.340	846	263	735	86,9	416	158,5	735	100,0	416	100,0	416	100,0		
27	Brondong	Brondong	69.575	1.879	586	1.527	81,3	590	100,7	1.527	100,0	590	100,0	590	100,0		
<b>JUMLAH (KAB/KOTA)</b>			<b>1.189.380</b>	<b>32.113</b>	<b>10.291</b>	<b>28.740</b>	<b>89,5</b>	<b>10.734</b>	<b>104,3</b>	<b>28.740</b>	<b>100,0</b>	<b>10.734</b>	<b>100,0</b>	<b>10.734</b>	<b>100,0</b>		
<b>ANGKA KESAKITAN DIARE PER 1.000 PENDUDUK</b>				<b>270</b>	<b>843</b>												

Sumber : Seksi Pencegahan dan Penanggulangan Penyakit Menular

Ket: - Jumlah kasus adalah seluruh kasus yang ada di wilayah kerja puskesmas tersebut termasuk kasus yang ditemukan di RS  
- Persentase perkiraan jumlah kasus diare yang datang ke fasyankes besarnya sesuai dengan perkiraan daerah, namun jika tidak tersedia maka menggunakan perkiraan 10% dari perkiraan jumlah penderita untuk semua umur dan 20% untuk balita

TABEL 57

KASUS BARU KUSTA MENURUT JENIS KELAMIN, KECAMATAN, DAN PUSKESMAS  
KABUPATEN/KOTA LAMONGAN  
TAHUN 2020

NO	KECAMATAN	PUSKESMAS	KASUS BARU									
			Pausi Basiler (PB)/ Kusta kering			Multi Basiler (MB)/ Kusta Basah			PB + MB			
			L	P	L+P	L	P	L+P	L	P	L+P	
1	2	3	4	5	6	7	8	9	10	11	12	
1	Sukorame	Sukorame	0	0	0	0	0	0	0	0	0	0
2	Bluluk	Bluluk	0	0	0	1	0	1	1	0	1	1
3	Ngimbang	Ngimbang	0	0	0	0	2	2	0	2	2	2
4	Sambeng	Sambeng	1	0	1	3	1	4	4	1	5	5
5	Mantup	Mantup	0	0	0	2	0	2	2	0	2	2
6	Kembangbahu	Kembangbahu	0	0	0	3	0	3	3	0	3	3
7	Sugio	Sugio	0	0	0	3	3	6	3	3	6	6
8	Kedungpring	Kedungpring	0	0	0	0	0	0	0	0	0	0
		Dradah	0	0	0	2	0	2	2	0	2	2
9	Modo	Modo	0	0	0	1	1	2	1	1	2	2
		Karangpilang	0	0	0	1	2	3	1	2	3	3
10	Babat	Babat	0	0	0	0	1	1	0	1	1	1
		Moropelang	0	0	0	0	1	1	0	1	1	1
		Karangkembang	1	0	1	1	0	1	2	0	2	2
11	Pucuk	Pucuk	0	0	0	2	1	3	2	1	3	3
12	Sukodadi	Sukodadi	0	0	0	1	2	3	1	2	3	3
		Sumberaji	0	0	0	2	1	3	2	1	3	3
13	Lamongan	Lamongan	0	0	0	2	1	3	2	1	3	3
14	Tikung	Tikung	0	0	0	0	5	5	0	5	5	5
15	Dermolemahbang	Dermolemahbang	0	0	0	1	1	2	1	1	2	2
16	Deket	Deket	0	0	0	2	0	2	2	0	2	2
17	Glagah	Glagah	1	0	1	0	0	0	1	0	1	1
18	Karangbinangun	Karangbinangun	2	0	2	1	0	1	3	0	3	3
19	Kalitengah	Kalitengah	0	0	0	0	0	0	0	0	0	0
20	Turi	Turi	0	0	0	0	0	0	0	0	0	0
21	Karanggeneng	Karanggeneng	0	1	1	2	1	3	2	2	4	4
22	Sekaran	Sekaran	0	0	0	1	1	2	1	1	2	2
23	Maduran	Maduran	1	0	1	0	0	0	1	0	1	1
24	Laren	Laren	0	0	0	4	2	6	4	2	6	6
25	Solokuro	Payaman	0	1	1	2	1	3	2	2	4	4
26	Paciran	Paciran	0	0	0	0	1	1	0	1	1	1
		Tlogosadang	0	0	0	0	1	1	0	1	1	1
27	Brondong	Brondong	0	0	0	1	2	3	1	2	3	3
<b>JUMLAH (KAB/KOTA)</b>			<b>6</b>	<b>2</b>	<b>8</b>	<b>38</b>	<b>31</b>	<b>69</b>	<b>44</b>	<b>33</b>	<b>77</b>	
<b>PROPORSI JENIS KELAMIN</b>			<b>75,0</b>	<b>25,0</b>		<b>55,1</b>	<b>44,9</b>		<b>57,1</b>	<b>42,9</b>		
<b>ANGKA PENEMUAN KASUS BARU (NCDR/NEW CASE DETECTION RATE) PER 100.000 PENDUDUK</b>									<b>7,6</b>	<b>5,4</b>	<b>6,5</b>	

Sumber : Seksi Pencegahan dan Penanggulangan Penyakit Menular

TABEL 58

KASUS BARU KUSTA CACAT TINGKAT 0, CACAT TINGKAT 2, PENDERITA KUSTA ANAK<15 TAHUN,  
MENURUT KECAMATAN, DAN PUSKESMAS  
KABUPATEN/KOTA LAMONGAN  
TAHUN 2020

NO	KECAMATAN	PUSKESMAS	KASUS BARU							
			PENDERITA KUSTA	CACAT TINGKAT 0		CACAT TINGKAT 2		PENDERITA KUSTA ANAK <15 TAHUN		PENDERITA KUSTA ANAK<15 TAHUN DENGAN CACAT TINGKAT 2
				JUMLAH	%	JUMLAH	%	JUMLAH	%	
1	2	3	4	5	6	7	8	9	10	11
1	Sukorame	Sukorame	0	0	#DIV/0!	0	#DIV/0!	0	#DIV/0!	0
2	Bluluk	Bluluk	1	1	100,0	0	0,0	0	0,0	0
3	Ngimbang	Ngimbang	2	2	100,0	0	0,0	0	0,0	0
4	Sambeng	Sambeng	5	4	80,0	1	20,0	0	0,0	0
5	Mantup	Mantup	2	2	100,0	0	0,0	0	0,0	0
6	Kembangbahu	Kembangbahu	3	3	100,0	0	0,0	0	0,0	0
7	Sugio	Sugio	6	6	100,0	0	0,0	0	0,0	0
8	Kedungpring	Kedungpring	0	0	#DIV/0!	0	#DIV/0!	0	#DIV/0!	0
		Dradah	2	2	100,0	0	0,0	0	0,0	0
9	Modo	Modo	2	2	100,0	0	0,0	1	50,0	0
		Karangpilang	3	3	100,0	0	0,0	0	0,0	0
10	Babat	Babat	1	0	0,0	1	100,0	0	0,0	0
		Moropelang	1	1	100,0	0	0,0	0	0,0	0
		Karangkembang	2	2	100,0	0	0,0	0	0,0	0
11	Pucuk	Pucuk	3	3	100,0	0	0,0	0	0,0	0
12	Sukodadi	Sukodadi	3	3	100,0	0	0,0	0	0,0	0
		Sumberaji	3	2	66,7	0	0,0	0	0,0	0
13	Lamongan	Lamongan	3	2	66,7	1	33,3	0	0,0	0
14	Tikung	Tikung	5	5	100,0	0	0,0	0	0,0	0
15	Dermolemahbang	Dermolemahbang	2	2	100,0	0	0,0	0	0,0	0
16	Deket	Deket	2	2	100,0	0	0,0	1	50,0	0
17	Glagah	Glagah	1	1	100,0	0	0,0	1	100,0	0
18	Karangbinangun	Karangbinangun	3	3	100,0	0	0,0	0	0,0	0
19	Kalitengah	Kalitengah	0	0	#DIV/0!	0	#DIV/0!	0	#DIV/0!	0
20	Turi	Turi	0	0	#DIV/0!	0	#DIV/0!	0	#DIV/0!	0
21	Karanggeneng	Karanggeneng	4	4	100,0	0	0,0	0	0,0	0
22	Sekaran	Sekaran	2	2	100,0	0	0,0	0	0,0	0
23	Maduran	Maduran	1	1	100,0	0	0,0	0	0,0	0
24	Laren	Laren	6	6	100,0	0	0,0	0	0,0	0
25	Solokuro	Payaman	4	4	100,0	0	0,0	1	25,0	0
26	Paciran	Paciran	1	1	100,0	0	0,0	0	0,0	0
		Tlogosadang	1	1	100,0	0	0,0	0	0,0	0
27	Brondong	Brondong	3	0	0,0	1	33,3	0	0,0	0
<b>JUMLAH (KAB/KOTA)</b>			<b>77</b>	<b>70</b>	<b>90,9</b>	<b>4</b>	<b>5,2</b>	<b>4</b>	<b>5,2</b>	<b>0</b>
<b>ANGKA CACAT TINGKAT 2 PER 1.000.000 PENDUDUK</b>						<b>3,4</b>				

Sumber : Seksi Pencegahan dan Penanggulangan Penyakit Menular

TABEL 59

JUMLAH KASUS TERDAFTAR DAN ANGKA PREVALENSI PENYAKIT KUSTA MENURUT TIPE/JENIS, JENIS KELAMIN, KECAMATAN, DAN PUSKESMAS  
KABUPATEN/KOTA LAMONGAN  
TAHUN 2020

NO	KECAMATAN	PUSKESMAS	KASUS TERDAFTAR									
			Pausi Basiler/Kusta kering			Multi Basiler/Kusta Basah			JUMLAH			
			L	P	L+P	L	P	L+P	L	P	L+P	
1	2	3	4	5	6	7	8	9	10	11	12	
1	Sukorame	Sukorame	0	0	0	0	0	0	0	0	0	0
2	Bluluk	Bluluk	0	0	0	1	0	1	1	0	1	1
3	Ngimbang	Ngimbang	0	0	0	0	2	2	0	2	2	2
4	Sambeng	Sambeng	1	0	1	3	1	4	4	1	5	5
5	Mantup	Mantup	0	0	0	3	0	3	3	0	3	3
6	Kembangbahu	Kembangbahu	0	0	0	3	0	3	3	0	3	3
7	Sugio	Sugio	0	0	0	4	2	6	4	2	6	6
8	Kedungpring	Kedungpring	0	0	0	0	0	0	0	0	0	0
		Dradah	0	0	0	2	0	2	2	0	2	2
9	Modo	Modo	0	0	0	1	1	2	1	1	2	2
		Karangpilang	0	0	0	0	2	2	0	2	2	2
10	Babat	Babat	0	0	0	0	1	1	0	1	1	1
		Moropelang	0	0	0	0	1	1	0	1	1	1
		Karangkembang	1	0	1	1	0	1	2	0	2	2
11	Pucuk	Pucuk	0	0	0	2	1	3	2	1	3	3
12	Sukodadi	Sukodadi	0	0	0	1	2	3	1	2	3	3
		Sumberaji	0	0	0	2	1	3	2	1	3	3
13	Lamongan	Lamongan	0	0	0	2	1	3	2	1	3	3
14	Tikung	Tikung	0	0	0	0	5	5	0	5	5	5
15	Dermolemahbang	Dermolemahbang	0	0	0	1	1	2	1	1	2	2
16	Deket	Deket	0	0	0	2	0	2	2	0	2	2
17	Glagah	Glagah	1	0	1	0	0	0	1	0	1	1
18	Karangbinangun	Karangbinangun	2	0	2	1	0	1	3	0	3	3
19	Kalitengah	Kalitengah	0	0	0	0	0	0	0	0	0	0
20	Turi	Turi	0	0	0	0	1	1	0	1	1	1
21	Karanggeneng	Karanggeneng	0	1	1	2	1	3	2	2	4	4
22	Sekaran	Sekaran	0	0	0	1	2	3	1	2	3	3
23	Maduran	Maduran	0	0	0	0	0	0	0	0	0	0
24	Laren	Laren	0	0	0	3	2	5	3	2	5	5
25	Solokuro	Payaman	0	1	1	2	1	3	2	2	4	4
26	Paciran	Paciran	0	0	0	0	1	1	0	1	1	1
		Tlogosadang	0	0	0	0	1	1	0	1	1	1
27	Brondong	Brondong	0	0	0	1	2	3	1	2	3	3
<b>JUMLAH (KAB/KOTA)</b>			<b>5</b>	<b>2</b>	<b>7</b>	<b>38</b>	<b>32</b>	<b>70</b>	<b>43</b>	<b>34</b>	<b>77</b>	
<b>ANGKA PREVALENSI PER 10.000 PENDUDUK</b>												<b>0,6</b>

Sumber : Seksi Pencegahan dan Penanggulangan Penyakit Menular



TABEL 60

PENDERITA KUSTA SELESAI BEROBAT (RELEASE FROM TREATMENT/RFT) MENURUT JENIS KELAMIN, KECAMATAN, DAN PUSKESMAS  
KABUPATEN/KOTA LAMONGAN  
TAHUN 2020

NO	KECAMATAN	PUSKESMAS	KUSTA (PB) TAHUN 2019									KUSTA (MB) TAHUN 2018								
			PENDERITA PB <sup>a</sup>			RFT PB						PENDERITA MB <sup>b</sup>			RFT MB					
			L	P	L+P	L		P		L + P		L	P	L+P	L		P		L + P	
						JUMLAH	%	JUMLAH	%	JUMLAH	%				JUMLAH	%	JUMLAH	%	JUMLAH	%
4	5	6	7	8	9	10	11	12	13	14	15	16	17	18	19	20	21			
1	Sukorame	Sukorame	0	0	0	0	#DIV/0!	0	#DIV/0!	0	#DIV/0!	2	1	3	2	100,0	1	100,0	3	100,0
2	Bluluk	Bluluk	0	0	0	0	#DIV/0!	0	#DIV/0!	0	#DIV/0!	0	0	0	#DIV/0!	#DIV/0!	0	#DIV/0!	0	#DIV/0!
3	Ngimbang	Ngimbang	0	0	0	0	#DIV/0!	0	#DIV/0!	0	#DIV/0!	0	0	0	#DIV/0!	#DIV/0!	0	#DIV/0!	0	#DIV/0!
4	Sambeng	Sambeng	0	0	0	0	#DIV/0!	0	#DIV/0!	0	#DIV/0!	1	2	3	1	100,0	2	100,0	3	100,0
5	Mantup	Mantup	0	0	0	0	#DIV/0!	0	#DIV/0!	0	#DIV/0!	0	0	0	#DIV/0!	#DIV/0!	0	#DIV/0!	0	#DIV/0!
6	Kembangbahu	Kembangbahu	0	0	0	0	#DIV/0!	0	#DIV/0!	0	#DIV/0!	1	1	2	1	100,0	1	100,0	2	100,0
7	Sugio	Sugio	0	2	2	0	#DIV/0!	2	100,0	2	100,0	1	4	5	1	100,0	4	100,0	5	100,0
8	Kedungpring	Kedungpring	0	0	0	0	#DIV/0!	0	#DIV/0!	0	#DIV/0!	0	3	3	#DIV/0!	3	100,0	3	100,0	
		Dradah	0	0	0	0	#DIV/0!	0	#DIV/0!	0	#DIV/0!	3	5	8	3	100,0	5	100,0	8	100,0
9	Modo	Modo	0	0	0	0	#DIV/0!	0	#DIV/0!	0	#DIV/0!	3	3	6	3	100,0	3	100,0	6	100,0
		Karangpilang	0	0	0	0	#DIV/0!	0	#DIV/0!	0	#DIV/0!	0	0	0	#DIV/0!	#DIV/0!	0	#DIV/0!	0	#DIV/0!
10	Babat	Babat	0	0	0	0	#DIV/0!	0	#DIV/0!	0	#DIV/0!	0	0	0	#DIV/0!	#DIV/0!	0	#DIV/0!	0	#DIV/0!
		Moropelang	0	0	0	0	#DIV/0!	0	#DIV/0!	0	#DIV/0!	2	1	3	2	100,0	1	100,0	3	100,0
		Karangkembang	0	0	0	0	#DIV/0!	0	#DIV/0!	0	#DIV/0!	0	0	0	#DIV/0!	#DIV/0!	0	#DIV/0!	0	#DIV/0!
11	Pucuk	Pucuk	0	0	0	0	#DIV/0!	0	#DIV/0!	0	#DIV/0!	3	0	3	3	100,0	#DIV/0!	#DIV/0!	3	100,0
12	Sukodadi	Sukodadi	0	0	0	0	#DIV/0!	0	#DIV/0!	0	#DIV/0!	0	0	0	#DIV/0!	#DIV/0!	0	#DIV/0!	0	#DIV/0!
		Sumberaji	0	0	0	0	#DIV/0!	0	#DIV/0!	0	#DIV/0!	0	0	0	#DIV/0!	#DIV/0!	0	#DIV/0!	0	#DIV/0!
13	Lamongan	Lamongan	0	0	0	0	#DIV/0!	0	#DIV/0!	0	#DIV/0!	0	0	0	#DIV/0!	#DIV/0!	0	#DIV/0!	0	#DIV/0!
14	Tikung	Tikung	0	0	0	0	#DIV/0!	0	#DIV/0!	0	#DIV/0!	1	0	1	1	100,0	#DIV/0!	#DIV/0!	1	100,0
15	Dermolemahbang	Dermolemahbang	0	0	0	0	#DIV/0!	0	#DIV/0!	0	#DIV/0!	4	1	5	4	100,0	1	100,0	5	100,0
16	Deket	Deket	0	0	0	0	#DIV/0!	0	#DIV/0!	0	#DIV/0!	0	0	0	#DIV/0!	#DIV/0!	0	#DIV/0!	0	#DIV/0!
17	Glagah	Glagah	0	0	0	0	#DIV/0!	0	#DIV/0!	0	#DIV/0!	0	1	1	#DIV/0!	1	100,0	1	100,0	
18	Karangbinangun	Karangbinangun	0	0	0	0	#DIV/0!	0	#DIV/0!	0	#DIV/0!	0	0	0	#DIV/0!	#DIV/0!	0	#DIV/0!	0	#DIV/0!
19	Kalitengah	Kalitengah	0	0	0	0	#DIV/0!	0	#DIV/0!	0	#DIV/0!	2	1	3	2	100,0	1	100,0	3	100,0
20	Turi	Turi	0	0	0	0	#DIV/0!	0	#DIV/0!	0	#DIV/0!	0	0	0	#DIV/0!	#DIV/0!	0	#DIV/0!	0	#DIV/0!
21	Karanggeneng	Karanggeneng	1	0	1	1	100,0	0	#DIV/0!	1	100,0	1	0	1	1	100,0	#DIV/0!	#DIV/0!	1	100,0
22	Sekaran	Sekaran	0	0	0	0	#DIV/0!	0	#DIV/0!	0	#DIV/0!	6	2	8	6	100,0	2	100,0	8	100,0
23	Maduran	Maduran	0	0	0	0	#DIV/0!	0	#DIV/0!	0	#DIV/0!	1	0	1	1	100,0	#DIV/0!	#DIV/0!	1	100,0
24	Laren	Laren	0	0	0	0	#DIV/0!	0	#DIV/0!	0	#DIV/0!	0	0	0	#DIV/0!	#DIV/0!	0	#DIV/0!	0	#DIV/0!
25	Solokuro	Payaman	0	1	1	0	#DIV/0!	1	100,0	1	100,0	5	2	7	5	100,0	2	100,0	7	100,0
26	Paciran	Paciran	0	0	0	0	#DIV/0!	0	#DIV/0!	0	#DIV/0!	5	3	8	5	100,0	3	100,0	8	100,0
		Tlogosadang	0	0	0	0	#DIV/0!	0	#DIV/0!	0	#DIV/0!	0	0	0	#DIV/0!	#DIV/0!	0	#DIV/0!	0	#DIV/0!
27	Brondong	Brondong	0	0	0	0	#DIV/0!	0	#DIV/0!	0	#DIV/0!	5	0	5	5	100,0	#DIV/0!	#DIV/0!	5	100,0
<b>JUMLAH (KAB/KOTA)</b>			<b>1</b>	<b>3</b>	<b>4</b>	<b>1</b>	<b>100,0</b>	<b>3</b>	<b>100,0</b>	<b>4</b>	<b>100,0</b>	<b>46</b>	<b>30</b>	<b>76</b>	<b>46</b>	<b>100,0</b>	<b>30</b>	<b>100,0</b>	<b>76</b>	<b>100,0</b>

Sumber : Seksi Pencegahan dan Penanggulangan Penyakit Menular

Keterangan :

a = Penderita kusta PB merupakan penderita pada kohort yang sama, yaitu diambil dari penderita baru yang masuk dalam kohort yang sama 1 tahun sebelumnya, misalnya: untuk mencari RFT rate tahun 2018, maka dapat dihitung dari penderita baru tahun 2017 yang menyelesaikan pengobatan tepat waktu

b= Penderita kusta MB merupakan penderita pada kohort yang sama, yaitu diambil dari penderita baru yang masuk dalam kohort yang sama 2 tahun sebelumnya, misalnya: untuk mencari RFT rate tahun 2018, maka dapat dihitung dari penderita baru tahun 2016 yang menyelesaikan pengobatan tepat waktu

TABEL 60a

KASUS COVID-19 MENURUTMENURUT KECAMATAN DAN PUSKESMAS  
KABUPATEN/KOLAMONGAN  
TAHUN 2020

NO	KECAMATAN	PUSKESMAS	KASUS	SEMBUH	MENINGGAL	ANGKA	ANGKA KEMATIAN
1	2	3	4	5	6	7	8
1	Sukorame	Sukorame	6	5	1	83,33	16,67
2	Bluluk	Bluluk	18	18	0	100,00	0,00
3	Ngimbang	Ngimbang	35	35	0	100,00	0,00
4	Sambeng	Sambeng	26	24	2	92,31	7,69
5	Mantup	Mantup	41	39	2	95,12	4,88
6	Kembangbahu	Kembangbahu	49	46	3	93,88	6,12
7	Sugio	Sugio	74	71	3	95,95	4,05
8	Kedungpring	Kedungpring	33	33	0	100,00	0,00
0	0	Dradah	6	6	0	100,00	0,00
9	Modo	Modo	21	21	0	100,00	0,00
0	0	Karangpilang	5	5	0	100,00	0,00
10	Babat	Babat	115	109	6	94,78	5,22
0	0	Moropelang	22	21	1	95,45	4,55
0	0	Karangkembang	15	13	2	86,67	13,33
11	Pucuk	Pucuk	40	35	5	87,50	12,50
12	Sukodadi	Sukodadi	74	66	8	89,19	10,81
0	0	Sumberaji	8	6	2	75,00	25,00
13	Lamongan	Lamongan	304	293	11	96,38	3,62
14	Tikung	Tikung	73	70	3	95,89	4,11
15	Dermolemahbang	Dermolemahbang	32	32	0	100,00	0,00
16	Deket	Deket	127	119	8	93,70	6,30
17	Glagah	Glagah	79	77	2	97,47	2,53
18	Karangbinangun	Karangbinangun	36	33	3	91,67	8,33
19	Kalitengah	Kalitengah	31	31	0	100,00	0,00
20	Turi	Turi	82	80	2	97,56	2,44
21	Karanggeneng	Karanggeneng	54	51	3	94,44	5,56
22	Sekaran	Sekaran	50	44	6	88,00	12,00
23	Maduran	Maduran	37	34	3	91,89	8,11
24	Laren	Laren	24	21	3	87,50	12,50
25	Solokuro	Payaman	22	22	0	100,00	0,00
26	Paciran	Paciran	88	78	10	88,64	11,36
0	0	Tlogosadang	28	25	3	89,29	10,71
27	Brondong	Brondong	82	70	12	85,37	14,63
	<b>JUMLAH (KAB/KOTA)</b>		<b>1737</b>	<b>1633</b>	<b>104</b>	<b>94,01</b>	<b>5,99</b>

Sumber : Seksi Surveilans dan Imunisasi

TABEL 60b

**KASUS COVID-19 BERDASARKAN JENIS KELAMIN DAN KELOMPOK UMUR  
KABUPATEN/KOTALAMONGAN  
TAHUN 2020**

NO	KECAMATAN	PUSKESMAS	0-2 TAHUN		3-6 TAHUN		7-12 TAHUN		13-15 TAHUN		16-18 TAHUN		19-30 TAHUN		31-45 TAHUN		46-59 TAHUN		60+ TAHUN		TOTAL	
			L	P	L	P	L	P	L	P	L	P	L	P	L	P	L	P	L	P	L	P
1	2	3	4	5	6	7	8	9	10	11	12	13	14	15	16	17	18	19	20	21	22	23
1	Sukorame	Sukorame	0	0	0	0	0	0	0	0	0	0	0	1	0	2	0	1	1	1	1	5
2	Bluluk	Bluluk	0	0	0	0	0	0	0	0	0	1	2	5	0	3	1	2	3	1	6	12
3	Ngimbang	Ngimbang	0	0	0	0	0	0	0	1	1	1	2	5	2	8	3	5	3	4	11	24
4	Sambeng	Sambeng	0	0	0	0	0	0	0	0	0	0	3	3	1	7	5	5	1	1	10	16
5	Mantup	Mantup	2	0	0	0	0	0	0	0	0	0	4	5	5	11	6	5	1	2	18	23
6	Kembangbahu	Kembangbahu	0	0	0	0	0	0	0	1	0	0	5	10	6	7	3	8	4	5	18	31
7	Sugio	Sugio	2	0	0	0	0	0	0	0	0	1	3	10	8	8	15	18	4	5	32	42
8	Kedungpring	Kedungpring	0	1	0	0	0	0	0	0	0	1	2	8	4	6	4	4	3	0	13	20
		Dradah	0	0	0	0	0	0	0	0	0	0	0	0	1	1	1	1	2	0	4	2
9	Modo	Modo	0	0	0	0	0	0	0	0	0	0	2	4	1	8	2	1	1	2	6	15
		Karangpilang	0	0	0	0	0	0	0	0	0	0	1	0	1	2	0	1	0	0	2	3
10	Babat	Babat	0	0	0	0	0	5	0	17	3	13	3	6	10	7	16	17	13	5	45	70
		Moropelang	0	0	0	0	0	0	0	0	0	0	0	3	3	2	4	4	2	4	9	13
		Karangkembang	1	0	0	0	0	0	0	0	0	0	0	3	3	2	2	2	1	1	7	8
11	Pucuk	Pucuk	0	0	0	0	0	0	0	0	0	0	1	4	10	8	6	1	8	2	25	15
12	Sukodadi	Sukodadi	0	0	0	0	1	1	1	0	1	0	11	7	7	4	12	19	6	4	39	35
		Sumberaji	0	0	0	0	1	0	0	0	0	0	1		2	1	1	1		1	5	3
13	Lamongan	Lamongan	3	0	2	2	5	6	3	1	1	1	22	23	52	47	55	47	14	20	157	147
14	Tikung	Tikung	0	0	1	0	2	0	1	0	0	2	9	11	6	11	13	8	5	4	37	36
15	Dermolemahbang	Dermolemahbang	0	0	0	0	0	0	0	0	0	0	4	5	7	4	4	4	3	1	18	14
16	Deket	Deket	0	0	0	0	0	0	1	1	0	1	13	9	20	12	20	26	11	13	65	62
17	Glagah	Glagah	0	1	0	0	1	0	1	0	1	1	7	9	4	8	17	10	9	10	40	39
18	Karangbinangun	Karangbinangun	0	0	0	0	0	0	0	0	0	0	2	1	4	6	9	5	1	8	16	20
19	Kalitengah	Kalitengah	1	0	1	0	0	0	0	0	0	0	4	4	2	7	1	7	4	0	13	18
20	Turi	Turi	2	2	0	0	1	0	0	0	0	0	6	5	14	15	14	15	4	4	41	41
21	Karanggeneng	Karanggeneng	1	0	1	0	1	0	0	0	0	0	5	4	10	9	8	6	6	3	32	22
22	Sekaran	Sekaran	1	0	0	0	0	0	0	0	0	1	4	5	4	2	9	10	8	6	26	24
23	Maduran	Maduran	0	0	0	0	0	1	0	0	0	0	2	3	3	7	5	9	3	4	13	24
24	Laren	Laren	0	0	0	0	0	0	0	0	0	0	2	1	3	3	3	4	6	2	14	10
25	Solokuro	Payaman	0	0	0	0	0	1	0	0	0	0	1	3	2	2	5	5	3	0	11	11
26	Paciran	Paciran	0	0	0	0	0	1	1	0	0	1	1	6	6	12	22	11	15	12	45	43
		Tlogosadang	1	0	0	0	0	0	1	1	0	0	3	4		5	2	6	3	2	10	18
27	Brondong	Brondong	0	0	2	0	1	0	1	0	0	1	5	6	9	8	18	17	9	5	45	37
<b>JUMLAH (KAB/KOTA)</b>			<b>14</b>	<b>4</b>	<b>7</b>	<b>2</b>	<b>13</b>	<b>15</b>	<b>10</b>	<b>22</b>	<b>7</b>	<b>25</b>	<b>130</b>	<b>173</b>	<b>210</b>	<b>245</b>	<b>286</b>	<b>285</b>	<b>157</b>	<b>132</b>	<b>834</b>	<b>903</b>

Sumber : Seksi Surveilans dan Imunisasi

TABEL 60C

JUMLAH LABORATORIUM DAN PEMERIKSAAN SPESIMEN COVID-19 MENURUT KECAMATAN DAN PUSKESMAS  
KABUPATEN LAMONGAN  
TAHUN 2020

NO	KECAMATAN	PUSKESMAS	JUMLAH LAB YANG MEMERIKSA			JUMLAH LAB YANG MELAPOR	JUMLAH SPESIMEN					JUMLAH ORANG DIPERIKSA	JUMLAH ORANG DIPERIKSA POSITIF	JUMLAH PENDUDUK	JUMLAH ORANG DIPERIKSA/ 1 JUTA PENDUDUK	POSITIVITY RATE (%)
			RT-PCR	TCM	RT-PCR DAN TCM		DIPERIKSA	POSITIF	NEGATIF	INKONKLUSIF	INVALID					
1	2	3	4	5	6	7	8	9	10	11	12	13	14	15	16	17
1	Sukorame	Sukorame	0	0	0	0	0	0	0	0	0	0	0	0	#DIV/0!	#DIV/0!
2	Bluluk	Bluluk	0	0	0	0	0	0	0	0	0	0	0	0	#DIV/0!	#DIV/0!
3	Ngimbang	Ngimbang	0	0	0	0	0	0	0	0	0	0	0	0	#DIV/0!	#DIV/0!
4	Sambeng	Sambeng	0	0	0	0	0	0	0	0	0	0	0	0	#DIV/0!	#DIV/0!
5	Mantup	Mantup	0	0	0	0	0	0	0	0	0	0	0	0	#DIV/0!	#DIV/0!
6	Kembangbahu	Kembangbahu	0	0	0	0	0	0	0	0	0	0	0	0	#DIV/0!	#DIV/0!
7	Sugio	Sugio	0	0	0	0	0	0	0	0	0	0	0	0	#DIV/0!	#DIV/0!
8	Kedungpring	Kedungpring	0	0	0	0	0	0	0	0	0	0	0	0	#DIV/0!	#DIV/0!
		Dradah	0	0	0	0	0	0	0	0	0	0	0	0	#DIV/0!	#DIV/0!
9	Modo	Modo	0	0	0	0	0	0	0	0	0	0	0	0	#DIV/0!	#DIV/0!
		Karangpilang	0	0	0	0	0	0	0	0	0	0	0	0	#DIV/0!	#DIV/0!
10	Babat	Babat	0	0	0	0	0	0	0	0	0	0	0	0	#DIV/0!	#DIV/0!
		Moropelang	0	0	0	0	0	0	0	0	0	0	0	0	#DIV/0!	#DIV/0!
		Karangkembang	0	0	0	0	0	0	0	0	0	0	0	0	#DIV/0!	#DIV/0!
11	Pucuk	Pucuk	0	0	0	0	0	0	0	0	0	0	0	0	#DIV/0!	#DIV/0!
12	Sukodadi	Sukodadi	0	0	0	0	0	0	0	0	0	0	0	0	#DIV/0!	#DIV/0!
		Sumberaji	0	0	0	0	0	0	0	0	0	0	0	0	#DIV/0!	#DIV/0!
13	Lamongan	Lamongan	0	0	0	0	0	0	0	0	0	0	0	0	#DIV/0!	#DIV/0!
14	Tikung	Tikung	0	0	0	0	0	0	0	0	0	0	0	0	#DIV/0!	#DIV/0!
15	Dermolemahbang	Dermolemahbang	0	0	0	0	0	0	0	0	0	0	0	0	#DIV/0!	#DIV/0!
16	Deket	Deket	0	0	0	0	0	0	0	0	0	0	0	0	#DIV/0!	#DIV/0!
17	Glagah	Glagah	0	0	0	0	0	0	0	0	0	0	0	0	#DIV/0!	#DIV/0!
18	Karangbinangun	Karangbinangun	0	0	0	0	0	0	0	0	0	0	0	0	#DIV/0!	#DIV/0!
19	Kalitengah	Kalitengah	0	0	0	0	0	0	0	0	0	0	0	0	#DIV/0!	#DIV/0!
20	Turi	Turi	0	0	0	0	0	0	0	0	0	0	0	0	#DIV/0!	#DIV/0!
21	Karanggeneng	Karanggeneng	0	0	0	0	0	0	0	0	0	0	0	0	#DIV/0!	#DIV/0!
22	Sekaran	Sekaran	0	0	0	0	0	0	0	0	0	0	0	0	#DIV/0!	#DIV/0!
23	Maduran	Maduran	0	0	0	0	0	0	0	0	0	0	0	0	#DIV/0!	#DIV/0!
24	Laren	Laren	0	0	0	0	0	0	0	0	0	0	0	0	#DIV/0!	#DIV/0!
25	Solokuro	Payaman	0	0	0	0	0	0	0	0	0	0	0	0	#DIV/0!	#DIV/0!
26	Paciran	Paciran	0	0	0	0	0	0	0	0	0	0	0	0	#DIV/0!	#DIV/0!
		Tlogosadang	0	0	0	0	0	0	0	0	0	0	0	0	#DIV/0!	#DIV/0!
27	Brondong	Brondong	0	0	0	0	0	0	0	0	0	0	0	0	#DIV/0!	#DIV/0!
28	Kab. Lamongan	Kab. Lamongan	2	0	0	2	2649	1737	912	No data	No data	2649	1737	1189380	2227	65,6
<b>JUMLAH (KAB/KOTA)</b>			<b>2</b>	<b>0</b>	<b>0</b>	<b>2</b>	<b>2649</b>	<b>1737</b>	<b>912</b>	<b>0</b>	<b>0</b>	<b>2649</b>	<b>1737</b>	<b>1189380</b>	<b>2227</b>	<b>65,6</b>

Sumber : Seksi Surveilans dan Imunisasi

Catatan: kolom E bukan merupakan penjumlahan C dan D

TABEL 61

JUMLAH KASUS AFP (NON POLIO) MENURUT KECAMATAN DAN PUSKESMAS  
KABUPATEN/KOTA LAMONGAN  
TAHUN 2020

NO	KECAMATAN	PUSKESMAS	JUMLAH PENDUDUK <15 TAHUN	JUMLAH KASUS AFP (NON POLIO)
1	2	3	4	5
1	Sukorame	Sukorame	3.978	0
2	Bluluk	Bluluk	4.575	0
3	Ngimbang	Ngimbang	9.995	0
4	Sambeng	Sambeng	9.460	0
5	Mantup	Mantup	8.881	0
6	Kembangbahu	Kembangbahu	9.592	0
7	Sugio	Sugio	11.050	1
8	Kedungpring	Kedungpring	5.673	0
		Dradah	5.068	0
9	Modo	Modo	5.459	0
		Karangpilang	4.336	0
10	Babat	Babat	7.974	0
		Moropelang	6.156	0
		Karangkembang	4.201	0
11	Pucuk	Pucuk	8.337	0
12	Sukodadi	Sukodadi	6.786	0
		Sumberaji	5.051	0
13	Lamongan	Lamongan	16.815	0
14	Tikung	Tikung	9.733	1
15	Dermolemahbang	Dermolemahbang	4.364	0
16	Deket	Deket	9.324	1
17	Glagah	Glagah	8.113	0
18	Karangbinangun	Karangbinangun	7.600	0
19	Kalitengah	Kalitengah	6.653	0
20	Turi	Turi	10.875	0
21	Karanggeneng	Karanggeneng	7.774	0
22	Sekaran	Sekaran	7.069	0
23	Maduran	Maduran	5.291	0
24	Laren	Laren	7.892	0
25	Solokuro	Payaman	9.869	0
26	Paciran	Paciran	18.793	0
		Tlogosadang	8.404	0
27	Brondong	Brondong	17.907	0
<b>JUMLAH (KAB/KOTA)</b>			<b>273.048</b>	<b>3</b>
<b>AFP RATE (NON POLIO) PER 100.000 PENDUDUK USIA &lt; 15 TAHUN</b>				<b>1,1</b>

Sumber : Seksi Surveilans dan Imunisasi

Keterangan: Jumlah kasus adalah seluruh kasus yang ada di wilayah kerja puskesmas tersebut termasuk kasus yang ditemukan di RS

TABEL 62

JUMLAH KASUS PENYAKIT YANG DAPAT DICEGAH DENGAN IMUNISASI (PD3I) MENURUT JENIS KELAMIN, KECAMATAN, DAN PUSKESMAS  
KABUPATEN/KOTA LAMONGAN  
TAHUN 2020

NO	KECAMATAN	PUSKESMAS	JUMLAH KASUS PD3I																	
			DIFTERI				PERTUSIS			TETANUS NEONATORUM				HEPATITIS B			SUSPEK CAMPAK			
			JUMLAH KASUS			MENINGGAL	L	P	L+P	JUMLAH KASUS			MENINGGAL	JUMLAH KASUS			L	P	L+P	
			L	P	L+P					L	P	L+P		L	P	L+P				
1	2	3	4	5	6	7	8	9	10	11	12	13	14	15	16	17	18	19	20	
1	Sukorame	Sukorame	0	0	0	0	0	0	0	0	0	0	0	0	0	4	4	0	0	0
2	Bluluk	Bluluk	0	0	0	0	0	0	0	0	0	0	0	0	0	3	3	0	0	0
3	Ngimbang	Ngimbang	0	0	0	0	0	0	0	0	0	0	0	0	13	13	0	0	0	
4	Sambeng	Sambeng	0	0	0	0	0	0	0	0	0	0	0	0	13	13	0	0	0	
5	Mantup	Mantup	0	0	0	0	0	0	0	0	0	0	0	0	10	10	0	0	0	
6	Kembangbahu	Kembangbahu	0	0	0	0	0	0	0	0	0	0	0	0	18	18	0	0	0	
7	Sugio	Sugio	0	0	0	0	0	0	0	0	0	0	0	0	24	24	0	0	0	
8	Kedungpring	Kedungpring	0	0	0	0	0	0	0	0	0	0	0	0	5	5	0	0	0	
		Dradah	1	0	1	0	0	0	0	0	0	0	0	0	6	6	0	0	0	
9	Modo	Modo	0	0	0	0	0	0	0	0	0	0	0	0	1	1	0	0	0	
		Karangpilang	0	0	0	0	0	0	0	0	0	0	0	0	3	3	0	0	0	
10	Babat	Babat	0	0	0	0	0	0	0	0	0	0	0	0	4	4	0	0	0	
		Moropelang	0	0	0	0	0	0	0	0	0	0	0	0	3	3	0	0	0	
		Karangkembang	0	0	0	0	0	0	0	0	0	0	0	0	9	9	0	0	0	
11	Pucuk	Pucuk	0	0	0	0	0	0	0	0	0	0	0	0	16	16	0	0	0	
12	Sukodadi	Sukodadi	0	0	0	0	0	0	0	0	0	0	0	0	6	6	0	0	0	
		Sumberaji	0	0	0	0	0	0	0	0	0	0	0	0	5	5	0	0	0	
13	Lamongan	Lamongan	0	0	0	0	0	0	0	0	0	0	0	0	14	14	0	0	0	
14	Tikung	Tikung	1	0	1	0	0	0	0	0	0	0	0	0	10	10	0	0	0	
15	Dermolemahbang	Dermolemahbang	0	0	0	0	0	0	0	0	0	0	0	0	6	6	0	0	0	
16	Deket	Deket	0	0	0	0	0	0	0	0	0	0	0	0	10	10	0	0	0	
17	Glagah	Glagah	0	0	0	0	0	0	0	0	0	0	0	0	12	12	0	0	0	
18	Karangbinangun	Karangbinangun	0	0	0	0	0	0	0	0	0	0	0	0	18	18	0	0	0	
19	Kalitengah	Kalitengah	0	0	0	0	0	0	0	0	0	0	0	0	6	6	0	0	0	
20	Turi	Turi	0	0	0	0	0	0	0	0	0	0	0	0	20	20	0	0	0	
21	Karanggeneng	Karanggeneng	0	0	0	0	0	0	0	0	0	0	0	0	15	15	0	0	0	
22	Sekaran	Sekaran	0	0	0	0	0	0	0	0	0	0	0	0	11	11	0	0	0	
23	Maduran	Maduran	0	0	0	0	0	0	0	0	0	0	0	0	12	12	0	0	0	
24	Laren	Laren	0	0	0	0	0	0	0	0	0	0	0	0	14	14	0	0	0	
25	Solokuro	Payaman	0	0	0	0	0	0	0	0	0	0	0	0	19	19	0	0	0	
26	Paciran	Paciran	0	0	0	0	0	0	0	0	0	0	0	0	37	37	0	0	0	
		Tlogosadang	0	0	0	0	0	0	0	0	0	0	0	0	10	10	0	0	0	
27	Brondong	Brondong	0	0	0	0	0	0	0	0	0	0	0	0	30	30	0	0	0	
<b>JUMLAH (KAB/KOTA)</b>			<b>2</b>	<b>0</b>	<b>2</b>	<b>0</b>	<b>0</b>	<b>0</b>	<b>0</b>	<b>0</b>	<b>0</b>	<b>0</b>	<b>0</b>	<b>0</b>	<b>0</b>	<b>387</b>	<b>387</b>	<b>0</b>	<b>0</b>	<b>0</b>
<b>CASE FATALITY RATE (%)</b>							<b>0,0</b>							<b>#DIV/0!</b>						
<b>INSIDENS RATE SUSPEK CAMPAK</b>																		<b>0,0</b>	<b>0,0</b>	<b>0,0</b>

Sumber : Seksi Surveilans dan Imunisasi

TABEL 63

KEJADIAN LUAR BIASA (KLB) DI DESA/KELURAHAN YANG DITANGANI < 24 JAM  
KABUPATEN/KOTA LAMONGAN  
TAHUN 2020

NO	KECAMATAN	PUSKESMAS	KLB DI DESA/KELURAHAN		
			JUMLAH	DITANGANI <24 JAM	%
1	2	3	4	5	6
1	Sukorame	Sukorame	0	0	#DIV/0!
2	Bluluk	Bluluk	0	0	#DIV/0!
3	Ngimbang	Ngimbang	0	0	#DIV/0!
4	Sambeng	Sambeng	0	0	#DIV/0!
5	Mantup	Mantup	0	0	#DIV/0!
6	Kembangbahu	Kembangbahu	0	0	#DIV/0!
7	Sugio	Sugio	1	1	100,0
8	Kedungpring	Kedungpring	0	0	#DIV/0!
		Dradah	1	1	100,0
9	Modo	Modo	0	0	#DIV/0!
		Karangpilang	0	0	#DIV/0!
10	Babat	Babat	1	1	100,0
		Moropelang	0	0	#DIV/0!
		Karangkembang	0	0	#DIV/0!
11	Pucuk	Pucuk	0	0	#DIV/0!
12	Sukodadi	Sukodadi	0	0	#DIV/0!
		Sumberaji	0	0	#DIV/0!
13	Lamongan	Lamongan	0	0	#DIV/0!
14	Tikung	Tikung	2	2	100,0
15	Dermolemahbang	Dermolemahbang	0	0	#DIV/0!
16	Deket	Deket	1	1	100,0
17	Glagah	Glagah	0	0	#DIV/0!
18	Karangbinangun	Karangbinangun	0	0	#DIV/0!
19	Kalitengah	Kalitengah	0	0	#DIV/0!
20	Turi	Turi	0	0	#DIV/0!
21	Karanggeneng	Karanggeneng	0	0	#DIV/0!
22	Sekaran	Sekaran	0	0	#DIV/0!
23	Maduran	Maduran	0	0	#DIV/0!
24	Laren	Laren	0	0	#DIV/0!
25	Selokuro	Payaman	0	0	#DIV/0!
26	Paciran	Paciran	0	0	#DIV/0!
		Tlogosadang	0	0	#DIV/0!
27	Brondong	Brondong	0	0	#DIV/0!
<b>JUMLAH (KAB/KOTA)</b>			<b>6</b>	<b>6</b>	<b>100,0</b>

Sumber : Seksi Surveilans dan Imunisasi

TABEL 64

JUMLAH PENDERITA DAN KEMATIAN PADA KLB MENURUT JENIS KEJADIAN LUAR BIASA (KLB)  
KABUPATEN/KOTA LAMONGAN  
TAHUN 2020

NO	JENIS KEJADIAN LUAR BIASA	YANG TERSERANG		WAKTU KEJADIAN (TANGGAL)			JUMLAH PENDERITA			KELOMPOK UMUR PENDERITA													JUMLAH KEMATIAN			JUMLAH PENDUDUK TERANCAH			ATTACK RATE (%)			CFR (%)		
		JUMLAH KEC	JUMLAH DESA/KEK	DIKETAHUI	DITANGGULANGI	AKHIR	L	P	L+P	0-7	8-28	1-11	1-4	5-9	10-14	15-19	20-44	45-54	55-59	60-69	70+	L	P	L+P	L	P	L+P	L	P	L+P	L	P	L+P	
										HARI	HARI	BLN	THN	THN	THN	THN	THN	THN	THN	THN	THN													THN
1	AFP	Deket	Sidomulyo	25/02/2020	25/02/2020		1		1				1									0	0	0	299	296	595	0,3	0,0	0,2	0,0	#DIV/0!	0,0	
		Sugio	Pangkatrejo	15/07/2020	15/07/2020			1	1			1										0	0	0	305	295	600	0,0	0,3	0,2	#DIV/0!	0,0	0,0	
		Tikung	D.Agung	19/10/2020	19/10/2020		1		1					1								0	0	0	381	364	745	0,3	0,0	0,1	0,0	#DIV/0!	0,0	
									0													0		0			0	#DIV/0!	#DIV/0!	#DIV/0!	#DIV/0!	#DIV/0!	#DIV/0!	
2	Difteri	Kedungpring	Dradah Blumt	25/01/2020	25/01/2020		1		1			1										0	0	0	305	295	600	0,3	0,0	0,2	0,0	#DIV/0!	0,0	
		Tikung	Jatirenggo	17/10/2020	17/10/2020		1		1			1										0	0	0	1	2	3	66,8	0,0	32,1	0,0	#DIV/0!	0,0	
									0													0		0			0	#DIV/0!	#DIV/0!	#DIV/0!	#DIV/0!	#DIV/0!	#DIV/0!	
4	Keracunan Makanan	Babat	Babat	06/08/2020	06/08/2020		12	9	21				5	2	4	4	5		1			0	0	0			0	#DIV/0!	#DIV/0!	#DIV/0!	0,0	0,0	0,0	
									0													0		0			0	#DIV/0!	#DIV/0!	#DIV/0!	#DIV/0!	#DIV/0!	#DIV/0!	
5	Covid-19	27	374	03/04/2020	03/04/2020		817	920	1.737	6		3	8	15	41	52	720	392	206	217	71	68	36	104	578	611	1.189	141,3	150,5	146,0	8,3	3,9	6,0	
									0													0		0			0	#DIV/0!	#DIV/0!	#DIV/0!	#DIV/0!	#DIV/0!	#DIV/0!	
									0													0		0			0	#DIV/0!	#DIV/0!	#DIV/0!	#DIV/0!	#DIV/0!	#DIV/0!	
									0													0		0			0	#DIV/0!	#DIV/0!	#DIV/0!	#DIV/0!	#DIV/0!	#DIV/0!	
									0													0		0			0	#DIV/0!	#DIV/0!	#DIV/0!	#DIV/0!	#DIV/0!	#DIV/0!	
									0													0		0			0	#DIV/0!	#DIV/0!	#DIV/0!	#DIV/0!	#DIV/0!	#DIV/0!	

Sumber : Seksi Surveilans dan Imunisasi



TABEL 65

KASUS DEMAM BERDARAH DENGUE (DBD) MENURUT JENIS KELAMIN, KECAMATAN, DAN PUSKESMAS  
KABUPATEN/KOTA LAMONGAN  
TAHUN 2020

NO	KECAMATAN	PUSKESMAS	DEMAM BERDARAH DENGUE (DBD)								
			JUMLAH KASUS			MENINGGAL			CFR (%)		
			L	P	L+P	L	P	L+P	L	P	L+P
1	2	3	4	5	6	7	8	9	10	11	12
1	Sukorame	Sukorame	0	1	1	0	0	0	#DIV/0!	0,0	0,0
2	Bluluk	Bluluk	0	1	1	0	0	0	#DIV/0!	0,0	0,0
3	Ngimbang	Ngimbang	2	2	4	0	0	0	0,0	0,0	0,0
4	Sambeng	Sambeng	1	3	4	0	0	0	0,0	0,0	0,0
5	Mantup	Mantup	4	1	5	0	0	0	0,0	0,0	0,0
6	Kembangbahu	Kembangbahu	1	2	3	0	0	0	0,0	0,0	0,0
7	Sugio	Sugio	3	0	3	0	0	0	0,0	#DIV/0!	0,0
8	Kedungpring	Kedungpring	5	1	6	0	0	0	0,0	0,0	0,0
		Dradah	0	0	0	0	0	0	#DIV/0!	#DIV/0!	#DIV/0!
9	Modo	Modo	0	0	0	0	0	0	#DIV/0!	#DIV/0!	#DIV/0!
		Karangpilang	0	0	0	0	0	0	#DIV/0!	#DIV/0!	#DIV/0!
10	Babat	Babat	1	1	2	0	0	0	0,0	0,0	0,0
		Moropelang	7	9	16	0	0	0	0,0	0,0	0,0
		Karangkembang	0	0	0	0	0	0	#DIV/0!	#DIV/0!	#DIV/0!
11	Pucuk	Pucuk	1	6	7	0	0	0	0,0	0,0	0,0
12	Sukodadi	Sukodadi	1	2	3	0	0	0	0,0	0,0	0,0
		Sumberaji	0	0	0	0	0	0	#DIV/0!	#DIV/0!	#DIV/0!
13	Lamongan	Lamongan	4	6	10	0	0	0	0,0	0,0	0,0
14	Tikung	Tikung	1	2	3	0	0	0	0,0	0,0	0,0
15	Dermolemahbang	Dermolemahbang	0	0	0	0	0	0	#DIV/0!	#DIV/0!	#DIV/0!
16	Deket	Deket	5	3	8	0	0	0	0,0	0,0	0,0
17	Glagah	Glagah	1	2	3	0	0	0	0,0	0,0	0,0
18	Karangbinangun	Karangbinangun	3	1	4	0	0	0	0,0	0,0	0,0
19	Kalitengah	Kalitengah	0	3	3	0	0	0	#DIV/0!	0,0	0,0
20	Turi	Turi	3	1	4	0	0	0	0,0	0,0	0,0
21	Karanggeneng	Karanggeneng	1	4	5	0	0	0	0,0	0,0	0,0
22	Sekaran	Sekaran	0	0	0	0	0	0	#DIV/0!	#DIV/0!	#DIV/0!
23	Maduran	Maduran	0	1	1	0	0	0	#DIV/0!	0,0	0,0
24	Laren	Laren	1	0	1	0	0	0	0,0	#DIV/0!	0,0
25	Solokuro	Payaman	3	0	3	0	0	0	0,0	#DIV/0!	0,0
26	Paciran	Paciran	6	2	8	0	0	0	0,0	0,0	0,0
		Tlogosadang	0	3	3	0	0	0	#DIV/0!	0,0	0,0
27	Brondong	Brondong	0	1	1	0	0	0	#DIV/0!	0,0	0,0
<b>JUMLAH (KAB/KOTA)</b>			<b>54</b>	<b>58</b>	<b>112</b>	<b>0</b>	<b>0</b>	<b>0</b>	<b>0,0</b>	<b>0,0</b>	<b>0,0</b>
<b>ANGKA KESAKITAN DBD PER 100.000 PENDUDUK</b>			<b>4,5</b>	<b>4,9</b>	<b>9,4</b>						

Sumber : Seksi Pencegahan dan Penanggulangan Penyakit Menular

Keterangan: Jumlah kasus adalah seluruh kasus yang ada di wilayah kerja puskesmas tersebut termasuk kasus yang ditemukan di RS

TABEL 66

KESAKITAN DAN KEMATIAN AKIBAT MALARIA MENURUT JENIS KELAMIN, KECAMATAN, DAN PUSKESMAS  
KABUPATEN/KOTA LAMONGAN  
TAHUN 2020

NO	KECAMATAN	PUSKESMAS	MALARIA															
			SUSPEK	KONFIRMASI LABORATORIUM			% KONFIRMASI LABORATORIUM	POSITIF			PENGOBATAN STANDAR	% PENGOBATAN STANDAR	MENINGGAL			CFR		
				MIKROSKOPIS	RAPID DIAGNOSTIC TEST (RDT)	TOTAL		L	P	L+P			L	P	L+P	L	P	L+P
1	2	3	4	5	6	7	8	9	10	11	12	13	14	15	16	17	18	19
1	Sukorame	Sukorame	0	0	0	0	#DIV/0!	0	0	0	0	#DIV/0!	0	0	0	#DIV/0!	#DIV/0!	#DIV/0!
2	Bluluk	Bluluk	0	0	0	0	#DIV/0!	0	0	0	0	#DIV/0!	0	0	0	#DIV/0!	#DIV/0!	#DIV/0!
3	Ngimbang	Ngimbang	0	0	0	0	#DIV/0!	0	0	0	0	#DIV/0!	0	0	0	#DIV/0!	#DIV/0!	#DIV/0!
4	Sambeng	Sambeng	0	0	0	0	#DIV/0!	0	0	0	0	#DIV/0!	0	0	0	#DIV/0!	#DIV/0!	#DIV/0!
5	Mantup	Mantup	0	0	0	0	#DIV/0!	0	0	0	0	#DIV/0!	0	0	0	#DIV/0!	#DIV/0!	#DIV/0!
6	Kembangbahu	Kembangbahu	0	0	0	0	#DIV/0!	0	0	0	0	#DIV/0!	0	0	0	#DIV/0!	#DIV/0!	#DIV/0!
7	Sugio	Sugio	1	1	0	1	100,0	1	0	1	1	100,0	0	0	0	0,0	#DIV/0!	0,0
8	Kedungpring	Kedungpring	1	1	0	1	100,0	1	0	1	1	100,0	0	0	0	0,0	#DIV/0!	0,0
	Dradah	Dradah	1	1	0	1	100,0	1	0	1	1	100,0	0	0	0	0,0	#DIV/0!	0,0
9	Modo	Modo	0	0	0	0	#DIV/0!	0	0	0	0	#DIV/0!	0	0	0	#DIV/0!	#DIV/0!	#DIV/0!
	Karangpilang	Karangpilang	0	0	0	0	#DIV/0!	0	0	0	0	#DIV/0!	0	0	0	#DIV/0!	#DIV/0!	#DIV/0!
10	Babat	Babat	1	1	0	1	100,0	1	0	1	1	100,0	0	0	0	0,0	#DIV/0!	0,0
	Moropelang	Moropelang	0	0	0	0	#DIV/0!	0	0	0	0	#DIV/0!	0	0	0	#DIV/0!	#DIV/0!	#DIV/0!
	Karangkembang	Karangkembang	0	0	0	0	#DIV/0!	0	0	0	0	#DIV/0!	0	0	0	#DIV/0!	#DIV/0!	#DIV/0!
11	Pucuk	Pucuk	0	0	0	0	#DIV/0!	0	0	0	0	#DIV/0!	0	0	0	#DIV/0!	#DIV/0!	#DIV/0!
12	Sukodadi	Sukodadi	0	0	0	0	#DIV/0!	0	0	0	0	#DIV/0!	0	0	0	#DIV/0!	#DIV/0!	#DIV/0!
	Sumberaji	Sumberaji	0	0	0	0	#DIV/0!	0	0	0	0	#DIV/0!	0	0	0	#DIV/0!	#DIV/0!	#DIV/0!
13	Lamongan	Lamongan	1	1	0	1	100,0	1	0	1	1	100,0	0	0	0	0,0	#DIV/0!	0,0
14	Tikung	Tikung	0	0	0	0	#DIV/0!	0	0	0	0	#DIV/0!	0	0	0	#DIV/0!	#DIV/0!	#DIV/0!
15	Dermolemahbang	Dermolemahbang	0	0	0	0	#DIV/0!	0	0	0	0	#DIV/0!	0	0	0	#DIV/0!	#DIV/0!	#DIV/0!
16	Deket	Deket	0	0	0	0	#DIV/0!	0	0	0	0	#DIV/0!	0	0	0	#DIV/0!	#DIV/0!	#DIV/0!
17	Glagah	Glagah	0	0	0	0	#DIV/0!	0	0	0	0	#DIV/0!	0	0	0	#DIV/0!	#DIV/0!	#DIV/0!
18	Karangbinangun	Karangbinangun	0	0	0	0	#DIV/0!	0	0	0	0	#DIV/0!	0	0	0	#DIV/0!	#DIV/0!	#DIV/0!
19	Kalitengah	Kalitengah	0	0	0	0	#DIV/0!	0	0	0	0	#DIV/0!	0	0	0	#DIV/0!	#DIV/0!	#DIV/0!
20	Turi	Turi	0	0	0	0	#DIV/0!	0	0	0	0	#DIV/0!	0	0	0	#DIV/0!	#DIV/0!	#DIV/0!
21	Karanggeneng	Karanggeneng	5	5	0	5	100,0	1	1	2	2	100,0	0	0	0	0,0	0,0	0,0
22	Sekaran	Sekaran	0	0	0	0	#DIV/0!	0	0	0	0	#DIV/0!	0	0	0	#DIV/0!	#DIV/0!	#DIV/0!
23	Maduran	Maduran	0	0	0	0	#DIV/0!	0	0	0	0	#DIV/0!	0	0	0	#DIV/0!	#DIV/0!	#DIV/0!
24	Laren	Laren	0	0	0	0	#DIV/0!	0	0	0	0	#DIV/0!	0	0	0	#DIV/0!	#DIV/0!	#DIV/0!
25	Solokuro	Payaman	0	0	0	0	#DIV/0!	0	0	0	0	#DIV/0!	0	0	0	#DIV/0!	#DIV/0!	#DIV/0!
26	Paciran	Paciran	0	0	0	0	#DIV/0!	0	0	0	0	#DIV/0!	0	0	0	#DIV/0!	#DIV/0!	#DIV/0!
	Tlogosadang	Tlogosadang	0	0	0	0	#DIV/0!	0	0	0	0	#DIV/0!	0	0	0	#DIV/0!	#DIV/0!	#DIV/0!
27	Brondong	Brondong	0	0	0	0	#DIV/0!	0	0	0	0	#DIV/0!	0	0	0	#DIV/0!	#DIV/0!	#DIV/0!
<b>JUMLAH (KAB/KOTA)</b>			<b>10</b>	<b>10</b>	<b>0</b>	<b>10</b>	<b>100,0</b>	<b>6</b>	<b>1</b>	<b>7</b>	<b>7</b>	<b>100,0</b>	<b>0</b>	<b>0</b>	<b>0</b>	<b>0,0</b>	<b>0,0</b>	<b>0,0</b>
<b>ANGKA KESAKITAN (ANNUAL PARASITE INCIDENCE) PER 1.000 PENDUDUK</b>								<b>0,0</b>	<b>0,0</b>	<b>0,0</b>								

Sumber : Seksi Pencegahan dan Penanggulangan Penyakit Menular

Ket: Jumlah kasus adalah seluruh kasus yang ada di wilayah kerja puskesmas tersebut termasuk kasus yang ditemukan di RS

TABEL 67

PENDERITA KRONIS FILARIASIS MENURUT JENIS KELAMIN, KECAMATAN, DAN PUSKESMAS  
KABUPATEN/KOTA LAMONGAN  
TAHUN 2020

NO	KECAMATAN	PUSKESMAS	PENDERITA KRONIS FILARIASIS															
			KASUS KRONIS TAHUN SEBELUMNYA			KASUS KRONIS BARU DITEMUKAN			KASUS KRONIS PINDAH			KASUS KRONIS MENINGGAL			JUMLAH SELURUH KASUS KRONIS			
			L	P	L+P	L	P	L+P	L	P	L+P	L	P	L+P	L	P	L+P	
1	2	3	4	5	6	7	8	9	10	11	12	13	14	15	16	17	18	
1	Sukorame	Sukorame	0	0	0	0	0	0	0	0	0	0	0	0	0	0	0	0
2	Bluluk	Bluluk	0	0	0	0	0	0	0	0	0	0	0	0	0	0	0	0
3	Ngimbang	Ngimbang	0	0	0	0	0	0	0	0	0	0	0	0	0	0	0	0
4	Sambeng	Sambeng	0	0	0	0	0	0	0	0	0	0	0	0	0	0	0	0
5	Mantup	Mantup	0	0	0	0	0	0	0	0	0	0	0	0	0	0	0	0
6	Kembangbahu	Kembangbahu	1	2	3	0	0	0	0	0	0	0	0	0	0	1	2	3
7	Sugio	Sugio	0	0	0	0	0	0	0	0	0	0	0	0	0	0	0	0
8	Kedungpring	Kedungpring	0	0	0	0	0	0	0	0	0	0	0	0	0	0	0	0
		Dradah	0	0	0	0	0	0	0	0	0	0	0	0	0	0	0	0
9	Modo	Modo	0	0	0	0	0	0	0	0	0	0	0	0	0	0	0	0
		Karangpilang	0	0	0	0	0	0	0	0	0	0	0	0	0	0	0	0
10	Babat	Babat	0	0	0	0	0	0	0	0	0	0	0	0	0	0	0	0
		Moropelang	0	0	0	0	0	0	0	0	0	0	0	0	0	0	0	0
		Karangkembang	0	0	0	0	0	0	0	0	0	0	0	0	0	0	0	0
11	Pucuk	Pucuk	0	0	0	0	0	0	0	0	0	0	0	0	0	0	0	0
12	Sukodadi	Sukodadi	0	0	0	0	0	0	0	0	0	0	0	0	0	0	0	0
		Sumberaji	0	0	0	0	0	0	0	0	0	0	0	0	0	0	0	0
13	Lamongan	Lamongan	1	1	2	0	0	0	0	0	0	0	0	0	0	1	1	2
14	Tikung	Tikung	0	0	0	0	0	0	0	0	0	0	0	0	0	0	0	0
15	Dermolemahbang	Dermolemahbang	0	0	0	0	0	0	0	0	0	0	0	0	0	0	0	0
16	Deket	Deket	0	1	1	0	0	0	0	0	0	0	0	0	0	0	1	1
17	Glagah	Glagah	0	0	0	0	0	0	0	0	0	0	0	0	0	0	0	0
18	Karangbinangun	Karangbinangun	1	0	1	0	0	0	0	0	0	0	0	0	0	1	0	1
19	Kalitengah	Kalitengah	0	0	0	0	0	0	0	0	0	0	0	0	0	0	0	0
20	Turi	Turi	0	1	1	0	0	0	0	0	0	0	0	0	0	0	1	1
21	Karanggeneng	Karanggeneng	0	1	1	0	0	0	0	0	0	0	0	0	0	0	1	1
22	Sekaran	Sekaran	0	0	0	0	0	0	0	0	0	0	0	0	0	0	0	0
23	Maduran	Maduran	0	0	0	0	0	0	0	0	0	0	0	0	0	0	0	0
24	Laren	Laren	0	0	0	0	0	0	0	0	0	0	0	0	0	0	0	0
25	Solokuro	Payaman	0	0	0	0	0	0	0	0	0	0	0	0	0	0	0	0
26	Paciran	Paciran	0	0	0	0	0	0	0	0	0	0	0	0	0	0	0	0
		Tlogosadang	0	0	0	0	0	0	0	0	0	0	0	0	0	0	0	0
27	Brondong	Brondong	0	0	0	0	0	0	0	0	0	0	0	0	0	0	0	0
<b>JUMLAH (KAB/KOTA)</b>			<b>3</b>	<b>6</b>	<b>9</b>	<b>0</b>	<b>0</b>	<b>0</b>	<b>0</b>	<b>0</b>	<b>0</b>	<b>0</b>	<b>0</b>	<b>0</b>	<b>0</b>	<b>3</b>	<b>6</b>	<b>9</b>

Sumber : Seksi Pencegahan dan Penanggulangan Penyakit Menular

Keterangan: Jumlah kasus adalah seluruh kasus yang ada di wilayah kerja puskesmas tersebut termasuk kasus yang ditemukan di RS

TABEL 68

PELAYANAN KESEHATAN PENDERITA HIPERTENSI MENURUT JENIS KELAMIN, KECAMATAN, DAN PUSKESMAS  
KABUPATEN/KOTA LAMONGAN  
TAHUN 2020

NO	KECAMATAN	PUSKESMAS	JUMLAH ESTIMASI PENDERITA HIPERTENSI BERUSIA ≥ 15 TAHUN			MENDAPAT PELAYANAN KESEHATAN					
			LAKI-LAKI	PEREMPUAN	LAKI-LAKI + PEREMPUAN	LAKI-LAKI		PEREMPUAN		LAKI-LAKI + PEREMPUAN	
						JUMLAH	%	JUMLAH	%	JUMLAH	%
1	2	3	4	5	6	7	8	9	10	11	12
1	Sukorame	Sukorame	2.783	2.932	5.715	6.434	231,2	317	10,8	6.751	118,1
2	Bluluk	Bluluk	2.916	3.241	6.157	3.825	131,2	268	8,3	4.093	66,5
3	Ngimbang	Ngimbang	6.171	6.413	12.584	3.157	51,2	1.186	18,5	4.343	34,5
4	Sambeng	Sambeng	6.497	6.812	13.309	4.117	63,4	3.899	57,2	8.016	60,2
5	Mantup	Mantup	6.013	6.282	12.295	2.649	44,1	16.643	264,9	19.292	156,9
6	Kembangbahu	Kembangbahu	6.474	6.680	13.154	2.558	39,5	1.393	20,9	3.951	30,0
7	Sugio	Sugio	7.133	7.667	14.800	1.575	22,1	12.451	162,4	14.026	94,8
8	Kedungpring	Kedungpring	3.155	3.600	6.755	2.310	73,2	4.895	136,0	7.205	106,7
		Dradah	2.823	3.218	6.041	5.667	200,7	1.999	62,1	7.666	126,9
9	Modo	Modo	3.204	3.525	6.729	5.803	181,1	1.897	53,8	7.700	114,4
		Karangpilang	2.543	2.796	5.339	5.838	229,6	317	11,3	6.155	115,3
10		Babat	Babat	4.103	4.363	8.466	2.303	56,1	3.018	69,2	5.321
		Moropelang	3.166	3.368	6.534	4.216	133,2	0	0,0	4.216	64,5
		Karangkembang	2.160	2.296	4.456	3.366	155,8	901	39,2	4.267	95,8
11	Pucuk	Pucuk	4.376	4.939	9.315	3.664	83,7	1.047	21,2	4.711	50,6
12	Sukodadi	Sukodadi	3.785	4.161	7.946	4.948	130,7	9.516	228,7	14.464	182,0
		Sumberaji	2.818	3.100	5.918	2.760	97,9	2.233	72,0	4.993	84,4
13	Lamongan	Lamongan	9.157	9.773	18.930	11.870	129,6	12.180	124,6	24.050	127,0
14	Tikung	Tikung	6.009	6.317	12.326	5.520	91,9	11.745	185,9	17.265	140,1
15	Dermolemahbang	Dermolemahbang	3.120	3.306	6.426	4.650	149,0	8.165	247,0	12.815	199,4
16	Deket	Deket	5.789	5.976	11.765	8.526	147,3	21.486	359,5	30.012	255,1
17	Glagah	Glagah	4.411	4.719	9.130	3.007	68,2	1.552	32,9	4.559	49,9
18	Karangbinangun	Karangbinangun	4.121	4.469	8.590	2.748	66,7	1.254	28,1	4.002	46,6
19	Kalitengah	Kalitengah	3.680	4.146	7.826	2.598	70,6	1.628	39,3	4.226	54,0
20	Turi	Turi	6.217	6.573	12.790	2.899	46,6	2.590	39,4	5.489	42,9
21	Karanggeneng	Karanggeneng	4.014	4.699	8.713	4.110	102,4	14.532	309,3	18.642	214,0
22	Sekaran	Sekaran	3.405	4.087	7.492	4.960	145,7	10.544	258,0	15.504	206,9
23	Maduran	Maduran	2.500	3.072	5.572	1.056	42,2	963	31,3	2.019	36,2
24	Laren	Laren	3.520	4.432	7.952	6.058	172,1	2.325	52,5	8.383	105,4
25	Solokuro	Payaman	5.015	6.244	11.259	2.230	44,5	1.387	22,2	3.617	32,1
26	Paciran	Paciran	8.504	9.289	17.793	5.945	69,9	11.822	127,3	17.767	99,9
		Tlogosadang	3.805	4.156	7.961	5.948	156,3	675	16,2	6.623	83,2
27	Brondong	Brondong	8.581	9.348	17.929	3.251	37,9	1.325	14,2	4.576	25,5
<b>JUMLAH (KAB/KOTA)</b>			<b>151.968</b>	<b>165.999</b>	<b>317.967</b>	<b>140.566</b>	<b>92,5</b>	<b>166.153</b>	<b>100,1</b>	<b>306.719</b>	<b>96,5</b>

TABEL 69

PELAYANAN KESEHATAN PENDERITA DIABETES MELITUS (DM) MENURUT KECAMATAN DAN PUSKESMAS  
KABUPATEN/KOTA LAMONGAN  
TAHUN 2020

NO	KECAMATAN	PUSKESMAS	JUMLAH PENDERITA DM	PENDERITA DM YANG MENDAPATKAN PELAYANAN KESEHATAN SESUAI STANDAR	
				JUMLAH	%
1	2	3	4	5	6
1	Sukorame	Sukorame	1.309	416	31,8
2	Bluluk	Bluluk	814	733	90,0
3	Ngimbang	Ngimbang	885	1.151	130,1
4	Sambeng	Sambeng	853	743	87,1
5	Mantup	Mantup	444	734	165,3
6	Kembangbahu	Kembangbahu	910	1.032	113,4
7	Sugjo	Sugjo	409	586	143,3
8	Kedungpring	Kedungpring	550	522	94,9
		Dradah	644	525	81,5
9	Modo	Modo	518	421	81,3
		Karangpilang	385	595	154,5
10	Babat	Babat	603	641	106,3
		Moropelang	586	515	87,9
		Karangkembang	452	319	70,6
11	Pucuk	Pucuk	308	435	141,2
12	Sukodadi	Sukodadi	467	659	141,1
		Sumberaji	418	428	102,4
13	Lamongan	Lamongan	465	534	114,8
14	Tikung	Tikung	369	347	94,0
15	Dermolemahbang	Dermolemahbang	395	512	129,6
16	Deket	Deket	1.024	652	63,7
17	Glagah	Glagah	870	826	94,9
18	Karangbinangun	Karangbinangun	921	615	66,8
19	Kalitengah	Kalitengah	850	1.126	132,5
20	Turi	Turi	426	399	93,7
21	Karanggeneng	Karanggeneng	594	547	92,1
22	Sekaran	Sekaran	631	681	107,9
23	Maduran	Maduran	541	572	105,7
24	Laren	Laren	1.231	537	43,6
25	Solokuro	Payaman	551	603	109,4
26	Paciran	Paciran	779	629	80,7
		Tlogosadang	1.240	2.043	164,8
27	Brondong	Brondong	550	555	100,9
<b>JUMLAH (KAB/KOTA)</b>			<b>21.992</b>	<b>21.633</b>	<b>98,4</b>

Sumber : Seksi PTM

TABEL 70

CAKUPAN DETEKSI DINI KANKER LEHER RAHIM DENGAN METODE IVA DAN KANKER PAYUDARA DENGAN PEMERIKSAAN KLINIS (SADANIS)  
 MENURUT KECAMATAN DAN PUSKESMAS  
 KABUPATEN/KOTA LAMONGAN  
 TAHUN 2020

NO	KECAMATAN	PUSKESMAS	PUSKESMAS MELAKSANAKAN KEGIATAN DETEKSI DINI IVA & SADANIS*	PEREMPUAN USIA 30-50 TAHUN	Pemeriksaan Leher Rahim dan Payudara		IVA Positif		Curiga Kanker		Tumor/Benjolan	
					Jumlah	%	Jumlah	%	Jumlah	%	Jumlah	%
1	2	3	4	5	6	7	8	9	10	11	12	13
1	Sukorame	Sukorame	√	11	20	181,8	0	0,0	0	0,0	0	0,0
2	Bluluk	Bluluk	√	12	19	158,3	1	5,3	0	0,0	0	0,0
3	Ngimbang	Ngimbang	√	11	21	190,9	0	0,0	0	0,0	0	0,0
4	Sambeng	Sambeng	√	10	23	230,0	0	0,0	0	0,0	1	4,3
5	Mantup	Mantup	√	9	34	377,8	0	0,0	1	2,9	0	0,0
6	Kembangbahu	Kembangbahu	√	8	24	300,0	0	0,0	1	4,2	1	4,2
7	Sugio	Sugio	√	10	17	170,0	0	0,0	1	5,9	1	5,9
8	Kedungpring	Kedungpring	√	21	22	104,8	0	0,0	1	4,5	1	4,5
		Dradah	√	11	27	245,5	2	7,4	0	0,0	0	0,0
9	Modo	Modo	√	11	23	209,1	1	4,3	0	0,0	0	0,0
		Karangpilang	√	12	21	175,0	1	4,8	1	4,8	0	0,0
10	Babat	Babat	√	11	29	263,6	1	3,4	0	0,0	1	3,4
		Moropelang	√	9	27	300,0	0	0,0	1	3,7	1	3,7
		Karangkembang	√	8	15	187,5	0	0,0	0	0,0	0	0,0
11	Pucuk	Pucuk	√	10	34	340,0	0	0,0	0	0,0	1	2,9
12	Sukodadi	Sukodadi	√	21	22	104,8	0	0,0	0	0,0	0	0,0
		Sumberaji	√	11	21	190,9	2	9,5	0	0,0	1	4,8
13	Lamongan	Lamongan	√	7	24	342,9	0	0,0	0	0,0	0	0,0
14	Tikung	Tikung	√	15	11	73,3	1	9,1	0	0,0	0	0,0
15	Dermolemahbang	Dermolemahbang	√	2	23	1150,0	1	4,3	0	0,0	0	0,0
16	Deket	Deket	√	15	29	193,3	0	0,0	0	0,0	0	0,0
17	Glagah	Glagah	√	17	23	135,3	0	0,0	0	0,0	0	0,0
18	Karangbinangun	Karangbinangun	√	11	21	190,9	0	0,0	0	0,0	1	4,8
19	Kalitengah	Kalitengah	√	10	29	290,0	0	0,0	0	0,0	1	3,4
20	Turi	Turi	√	6	32	533,3	0	0,0	0	0,0	1	3,1
21	Karanggeneng	Karanggeneng	√	5	23	460,0	0	0,0	0	0,0	0	0,0
22	Sekaran	Sekaran	√	7	35	500,0	0	0,0	0	0,0	0	0,0
23	Maduran	Maduran	√	8	36	450,0	0	0,0	0	0,0	0	0,0
24	Laren	Laren	√	9	42	466,7	0	0,0	0	0,0	0	0,0
25	Solokuro	Payaman	√	16	15	93,8	0	0,0	0	0,0	0	0,0
26	Paciran	Paciran	√	20	34	170,0	0	0,0	0	0,0	0	0,0
		Tlogosadang	√	11	22	200,0	0	0,0	0	0,0	0	0,0
27	Brondong	Brondong	√	9	21	233,3	0	0,0	0	0,0	0	0,0
<b>JUMLAH (KAB/KOTA)</b>			<b>33</b>	<b>364</b>	<b>819</b>	<b>225,0</b>	<b>10</b>	<b>1,2</b>	<b>6</b>	<b>0,7</b>	<b>11</b>	<b>1,3</b>

Sumber : Seksi Kesehatan Keluarga dan Gizi Masyarakat  
 Keterangan: IVA: Inspeksi Visual dengan Asam asetat  
 \* diisi dengan checklist (√)

TABEL 71

PELAYANAN KESEHATAN ORANG DENGAN GANGGUAN JIWA (ODGJ) BERAT MENURUT KECAMATAN DAN PUSKESMAS  
KABUPATEN/KOTA LAMONGAN  
TAHUN 2020

NO	KECAMATAN	PUSKESMAS	PELAYANAN KESEHATAN ODGJ BERAT		
			SASARAN ODGJ BERAT	MENDAPAT PELAYANAN KESEHATAN	
				JUMLAH	%
1	2	3	4	5	6
1	Sukorame	Sukorame	65	63	96,9
2	Bluluk	Bluluk	43	46	107,0
3	Ngimbang	Ngimbang	133	129	97,0
4	Sambeng	Sambeng	175	170	97,1
5	Mantup	Mantup	84	89	106,0
6	Kembangbahu	Kembangbahu	74	73	98,6
7	Sugio	Sugio	140	137	97,9
8	Kedungpring	Kedungpring	92	90	97,8
		Dradah	90	89	98,9
9	Modo	Modo	138	135	97,8
		Karangpilang	42	41	97,6
10	Babat	Babat	137	135	98,5
		Moropelang	47	46	97,9
		Karangkembang	43	42	97,7
11	Pucuk	Pucuk	71	69	97,2
12	Sukodadi	Sukodadi	85	84	98,8
		Sumberaji	59	58	98,3
13	Lamongan	Lamongan	137	135	98,5
14	Tikung	Tikung	90	89	98,9
15	Dermolemahbang	Dermolemahbang	137	135	98,5
16	Deket	Deket	102	99	97,1
17	Glagah	Glagah	115	113	98,3
18	Karangbinangun	Karangbinangun	136	132	97,1
19	Kalitengah	Kalitengah	132	128	97,0
20	Turi	Turi	111	109	98,2
21	Karanggeneng	Karanggeneng	163	161	98,8
22	Sekaran	Sekaran	109	107	98,2
23	Maduran	Maduran	120	117	97,5
24	Laren	Laren	120	118	98,3
25	Solokuro	Payaman	80	79	98,8
26	Paciran	Paciran	112	109	97,3
		Tlogosadang	61	60	98,4
27	Brondong	Brondong	132	128	97,0
<b>JUMLAH (KAB/KOTA)</b>			<b>3.375</b>	<b>3.315</b>	<b>98,2</b>

Sumber : Seksi PTM

TABEL 72

PERSENTASE SARANA AIR MINUM YANG DILAKUKAN PENGAWASAN  
KABUPATEN/KOTA LAMONGAN  
TAHUN 2020

NO	KECAMATAN	PUSKESMAS	JUMLAH SARANA AIR MINUM	INSPEKSI KESEHATAN LINGKUNGAN (IKL)				PEMERIKSAAN			
				JUMLAH SARANA AIR MINUM DI IKL	%	JUMLAH SARANA AIR MINUM DGN RESIKO RENDAH+ SEDANG	%	JUMLAH SARANA AIR MINUM DIAMBIL SAMPEL	%	JUMLAH SARANA AIR MINUM MEMENUHI SYARAT	%
1	2	3	4	5	6	7	8	9	10	11	12
1	Sukorame	Sukorame	11	10	90,9	6	60,0	6	54,5	1	16,7
2	Bluluk	Bluluk	9	9	100,0	5	55,6	5	55,6	2	40,0
3	Ngimbang	Ngimbang	12.493	11.212	89,7	11.210	100,0	11.211	89,7	9.878	88,1
4	Sambeng	Sambeng	11	10	90,9	8	80,0	6	54,5	4	66,7
5	Mantup	Mantup	8.943	7.012	78,4	6.987	99,6	6.756	75,5	3.543	52,4
6	Kembangbahu	Kembangbahu	14	14	100,0	12	85,7	10	71,4	5	50,0
7	Sugio	Sugio	30	30	100,0	28	93,3	25	83,3	24	96,0
8	Kedungpring	Kedungpring	16	16	100,0	14	87,5	14	87,5	11	78,6
		Dradah	10	10	100,0	8	80,0	7	70,0	6	85,7
9	Modo	Modo	7	7	100,0	6	85,7	6	85,7	6	100,0
		Karangpilang	7	7	100,0	7	100,0	7	100,0	6	85,7
10	Babat	Babat	14	13	92,9	10	76,9	10	71,4	8	80,0
		Moropelang	14	14	100,0	12	85,7	10	71,4	8	80,0
		Karangkembang	4	4	100,0	3	75,0	3	75,0	3	100,0
11	Pucuk	Pucuk	9.990	8.790	88,0	7.656	87,1	7.564	75,7	6.876	90,9
12	Sukodadi	Sukodadi	1.465	1.345	91,8	1.330	98,9	1.300	88,7	934	71,8
		Sumberaji	3	3	100,0	2	66,7	1	33,3	1	100,0
13	Lamongan	Lamongan	72	71	98,6	70	98,6	68	94,4	60	88,2
14	Tikung	Tikung	67	66	98,5	56	84,8	53	79,1	40	75,5
15	Dermolemahbang	Dermolemahbang	5	4	80,0	3	75,0	3	60,0	2	66,7
16	Deket	Deket	9.150	7.656	83,7	7.321	95,6	7.121	77,8	4.987	70,0
17	Glagah	Glagah	34	32	94,1	30	93,8	30	88,2	28	93,3
18	Karangbinangun	Karangbinangun	19	18	94,7	15	83,3	15	78,9	10	66,7
19	Kalitengah	Kalitengah	26	25	96,2	20	80,0	20	76,9	15	75,0
20	Turi	Turi	2.678	1.989	74,3	1.954	98,2	1.900	70,9	954	50,2
21	Karanggeneng	Karanggeneng	22	22	100,0	20	90,9	20	90,9	15	75,0
22	Sekaran	Sekaran	6	5	83,3	4	80,0	3	50,0	1	33,3
23	Maduran	Maduran	24	24	100,0	23	95,8	23	95,8	18	78,3
24	Laren	Laren	4.143	1.234	29,8	1.121	90,8	1.121	27,1	812	72,4
25	Solokuro	Payaman	31	29	93,5	28	96,6	25	80,6	18	72,0
26	Paciran	Paciran	16.138	14.909	92,4	13.434	90,1	13.234	82,0	12.343	93,3
		Tlogosadang	31	30	96,8	25	83,3	25	80,6	14	56,0
27	Brondong	Brondong	19	18	94,7	16	88,9	15	78,9	10	66,7
<b>JUMLAH (KAB/KOTA)</b>			<b>65.506</b>	<b>54.638</b>	<b>83,4</b>	<b>51.444</b>	<b>94,2</b>	<b>50.617</b>	<b>77,3</b>	<b>40.643</b>	<b>80,3</b>

Sumber : Seksi Kesehatan Lingkungan



TABEL 73

**JUMLAH KK DENGAN AKSES TERHADAP FASILITAS SANITASI YANG LAYAK (JAMBAN SEHAT) MENURUT KECAMATAN, DAN PUSKESMAS  
KABUPATEN/KOTA LAMONGAN  
TAHUN 2020**

NO	KECAMATAN	PUSKESMAS	JUMLAH KK	SHARING/KOMUNAL		JAMBAN SEHAT SEMI PERMANEN (JSSP)		JAMBAN SEHAT PERMANEN (JSP)		KELUARGA DENGAN AKSES TERHADAP FASILITAS SANITASI YANG LAYAK (JAMBAN SEHAT)	
				JUMLAH SARANA	JUMLAH KK PENGGUNA	JUMLAH SARANA	JUMLAH KK PENGGUNA	JUMLAH SARANA	JUMLAH KK PENGGUNA	JUMLAH	%
1	Sukorame	Sukorame	7.435	540	617	1.056	1.583	4.337	5.235	7.435	100,0
2	Bluluk	Bluluk	5.795	0	0	475	475	5.320	5.320	5.795	100,0
3	Ngimbang	Ngimbang	12.923	20	20	263	376	11.626	12.527	12.923	100,0
4	Sambeng	Sambeng	14.350	809	1.097	2.327	2.366	10.606	10.887	14.350	100,0
5	Mantup	Mantup	11.827	152	152	2.139	2.220	9.455	9.455	11.827	100,0
6	Kembangbahu	Kembangbahu	11.567	987	1.263	3.012	3.062	7.242	7.242	11.567	100,0
7	Sugio	Sugio	16.107	0	0	0	0	16.107	16.107	16.107	100,0
8	Kedungpring	Kedungpring	8.574	541	541	1.189	1.450	5.723	6.583	8.574	100,0
		Dradah	7.996	433	716	2.041	2.309	3.806	4.971	7.996	100,0
9	Modo	Modo	8.238	230	230	775	1.345	5.703	6.663	8.238	100,0
		Karangpilang	5.428	187	187	2.429	2.429	2.812	2.812	5.428	100,0
10	Babat	Babat	9.582	0	0	864	864	6.850	8.718	9.582	100,0
		Moropelang	7.680	0	0	0	0	6.693	7.680	7.680	100,0
		Karangkembang	5.078	452	452	884	1.308	3.230	3.318	5.078	100,0
11	Pucuk	Pucuk	11.178	376	376	3.214	3.714	6.290	7.088	11.178	100,0
12	Sukodadi	Sukodadi	8.319	1.098	1.098	175	175	6.714	7.046	8.319	100,0
		Sumberaji	5.955	24	24	801	810	5.026	5.121	5.955	100,0
13	Lamongan	Lamongan	17.394	780	780	1.867	2.356	14.230	14.258	17.394	100,0
14	Tikung	Tikung	10.785	0	0	902	999	8.797	9.786	10.785	100,0
15	Dermolemahbang	Dermolemahbang	5.800	649	649	1.807	1.361	4.321	3.790	5.800	100,0
16	Deket	Deket	13.687	0	0	0	0	9.150	13.687	13.687	100,0
17	Glagah	Glagah	8.945	68	68	286	308	7.926	8.569	8.945	100,0
18	Karangbinangun	Karangbinangun	9.927	153	153	2.033	2.453	6.855	7.321	9.927	100,0
19	Kalitengah	Kalitengah	9.862	886	1.025	1.236	1.738	6.890	7.099	9.862	100,0
20	Turi	Turi	11.481	590	590	1.551	1.733	9.010	9.158	11.481	100,0
21	Karanggeneng	Karanggeneng	11.946	66	66	131	131	10.457	11.749	11.946	100,0
22	Sekaran	Sekaran	11.369	0	0	510	510	10.670	10.859	11.369	100,0
23	Maduran	Maduran	7.372	1.077	1.238	1.410	2.370	3.559	3.764	7.372	100,0
24	Laren	Laren	14.349	608	608	990	1.131	10.629	12.610	14.349	100,0
25	Solokuro	Payaman	14.673	0	0	0	0	10.545	14.673	14.673	100,0
26	Paciran	Paciran	17.596	303	990	1.686	1.686	14.473	14.920	17.596	100,0
		Tlogosadang	5.637	0	0	0	0	5.461	5.637	5.637	100,0
27	Brondong	Brondong	12.149	0	953	83	83	11.113	11.113	12.149	100,0
<b>JUMLAH (KAB/KOTA)</b>			<b>341.004</b>	<b>11.029</b>	<b>13.893</b>	<b>36.136</b>	<b>41.345</b>	<b>261.626</b>	<b>285.766</b>	<b>341.004</b>	<b>100,0</b>

Sumber : Seksi Kesehatan Lingkungan

TABEL 74

**DESA YANG MELAKSANAKAN SANITASI TOTAL BERBASIS MASYARAKAT  
KABUPATEN/KOTA LAMONGAN  
TAHUN 2020**

NO	KECAMATAN	PUSKESMAS	JUMLAH DESA/ KELURAHAN	SANITASI TOTAL BERBASIS MASYARAKAT (STBM)					
				DESA MELAKSANAKAN STBM		DESA STOP BABS (SBS)		DESA STBM	
				JUMLAH	%	JUMLAH	%	JUMLAH	%
1	2	3	4	5	6	7	8	9	10
1	Sukorame	Sukorame	9	9	100,0	9	100,0	0	0,0
2	Bluluk	Bluluk	9	9	100,0	9	100,0	0	0,0
3	Ngimbang	Ngimbang	19	19	100,0	19	100,0	0	0,0
4	Sambeng	Sambeng	22	22	100,0	22	100,0	0	0,0
5	Mantup	Mantup	15	15	100,0	15	100,0	0	0,0
6	Kembangbahu	Kembangbahu	18	18	100,0	18	100,0	0	0,0
7	Sugio	Sugio	21	21	100,0	21	100,0	6	28,6
8	Kedungpring	Kedungpring	13	13	100,0	13	100,0	0	0,0
		Dradah	10	10	100,0	10	100,0	9	90,0
9	Modo	Modo	9	9	100,0	9	100,0	0	0,0
		Karangpilang	8	8	100,0	8	100,0	0	0,0
10	Babat	Babat	9	9	100,0	9	100,0	0	0,0
		Moropelang	8	8	100,0	8	100,0	0	0,0
		Karangkembang	6	6	100,0	6	100,0	0	0,0
11	Pucuk	Pucuk	17	17	100,0	17	100,0	1	5,9
12	Sukodadi	Sukodadi	11	11	100,0	11	100,0	0	0,0
		Sumberaji	9	9	100,0	9	100,0	0	0,0
13	Lamongan	Lamongan	20	20	100,0	20	100,0	0	0,0
14	Tikung	Tikung	13	13	100,0	13	100,0	0	0,0
15	Dermolemahbang	Dermolemahbang	9	9	100,0	9	100,0	0	0,0
16	Deket	Deket	17	17	100,0	17	100,0	3	17,6
17	Glagah	Glagah	29	29	100,0	29	100,0	1	3,4
18	Karangbinangun	Karangbinangun	21	21	100,0	21	100,0	0	0,0
19	Kalitengah	Kalitengah	20	20	100,0	20	100,0	1	5,0
20	Turi	Turi	19	19	100,0	19	100,0	0	0,0
21	Karanggeneng	Karanggeneng	18	18	100,0	18	100,0	1	5,6
22	Sekaran	Sekaran	21	21	100,0	21	100,0	0	0,0
23	Maduran	Maduran	17	17	100,0	17	100,0	0	0,0
24	Laren	Laren	20	20	100,0	20	100,0	0	0,0
25	Selokuro	Payaman	10	10	100,0	10	100,0	4	40,0
26	Paciran	Paciran	9	9	100,0	9	100,0	3	33,3
		Tlogosadang	8	8	100,0	8	100,0	0	0,0
27	Brondong	Brondong	10	10	100,0	10	100,0	0	0,0
<b>JUMLAH (KAB/KOTA)</b>			<b>474</b>	<b>474</b>	<b>100,0</b>	<b>474</b>	<b>100,0</b>	<b>29</b>	<b>6,1</b>

Sumber : Seksi Kesehatan Lingkungan

\* SBS (Stop Buang Air Besar Sembarangan)

TABEL 75

PERSENTASE TEMPAT-TEMPAT UMUM (TTU) MEMENUHI SYARAT KESEHATAN MENURUT KECAMATAN DAN PUSKESMAS  
KABUPATEN/KOTA LAMONGAN  
TAHUN 2020

NO	KECAMATAN	PUSKESMAS	TTU YANG ADA									TTU MEMENUHI SYARAT KESEHATAN															
			SARANA PENDIDIKAN			SARANA KESEHATAN		TEMPAT IBADAH	PASAR	JUMLAH TTU YANG ADA	SARANA PENDIDIKAN						SARANA KESEHATAN				TEMPAT IBADAH		PASAR		JUMLAH TOTAL		
			SD/MI	SMP/MTs	SMA/MA	PUSKESMAS	RUMAH SAKIT UMUM				Σ	%	Σ	%	Σ	%	PUSKESMAS		RUMAH SAKIT		Σ	%	Σ	%	Σ	%	
								Σ	%	Σ							%										
4	5	6	7	8	9	10	11	12	13	14	15	16	17	18	19	20	21	22	23	24	25	26	27				
1	Sukorame	Sukorame	16	5	3	1	0	40	2	67	16	100,0	5	100,0	3	100,0	1	100,0	-	#DIV/0!	33	82,5	2,0	100,0	60,0	89,6	
2	Bluluk	Bluluk	20	3	4	1	0	39	0	67	3	15,0	-	0,0	-	0,0	1	100,0	-	#DIV/0!	26	66,7	-	#DIV/0!	30,0	44,8	
3	Ngimbang	Ngimbang	38	9	8	1	1	106	5	168	23	60,5	9	100,0	8	100,0	1	100,0	-	100,0	87	82,1	3,0	60,0	132,0	78,6	
4	Sambeng	Sambeng	68	8	5	1	0	89	2	173	40	58,8	8	100,0	3	60,0	1	100,0	-	#DIV/0!	55	61,8	-	0,0	107,0	61,8	
5	Mantup	Mantup	35	9	7	1	0	15	3	70	10	28,6	3	33,3	6	85,7	1	100,0	-	#DIV/0!	15	100,0	2,0	66,7	37,0	52,9	
6	Kembangbahu	Kembangbahu	46	7	5	1	0	34	1	94	32	69,6	4	57,1	4	80,0	1	100,0	-	#DIV/0!	30	88,2	1,0	100,0	72,0	76,6	
7	Sugio	Sugio	65	6	2	1	0	81	1	156	64	98,5	5	83,3	2	100,0	1	100,0	-	#DIV/0!	44	54,3	1,0	100,0	117,0	75,0	
8	Kedungpring	Kedungpring	26	9	6	1	0	45	3	90	1	3,8	1	11,1	-	0,0	1	100,0	-	#DIV/0!	40	88,9	2,0	66,7	45,0	50,0	
		Dradah	19	5	3	1	0	20	1	49	13	68,4	2	40,0	2	66,7	1	100,0	-	#DIV/0!	15	75,0	-	0,0	33,0	67,3	
9	Modo	Modo	26	7	4	1	0	48	1	87	26	100,0	5	71,4	4	100,0	1	100,0	-	#DIV/0!	33	68,8	1,0	100,0	70,0	80,5	
		Karangpilang	18	4	3	1	0	34	0	60	18	100,0	4	100,0	3	100,0	1	100,0	-	#DIV/0!	26	76,5	-	#DIV/0!	52,0	86,7	
10	Babat	Babat	25	7	10	1	3	18	3	67	21	84,0	2	28,6	8	80,0	1	100,0	-	3	100,0	12	66,7	-	0,0	47,0	70,1
		Moropelang	22	9	6	1	0	26	4	68	4	18,2	-	0,0	-	0,0	1	100,0	-	#DIV/0!	6	23,1	3,0	75,0	14,0	20,6	
		Karangkembang	18	7	0	1	0	56	0	82	13	72,2	5	71,4	-	#DIV/0!	1	100,0	-	#DIV/0!	38	67,9	-	#DIV/0!	57,0	69,5	
11	Pucuk	Pucuk	47	14	5	1	0	51	1	119	28	59,6	11	78,6	3	60,0	1	100,0	-	#DIV/0!	36	70,6	1,0	100,0	80,0	67,2	
12	Sukodadi	Sukodadi	26	7	7	1	0	55	1	97	11	42,3	2	28,6	2	28,6	1	100,0	-	#DIV/0!	47	85,5	1,0	100,0	64,0	66,0	
		Sumberaji	17	3	3	1	0	51	0	75	14	82,4	2	66,7	3	100,0	1	100,0	-	#DIV/0!	50	98,0	-	#DIV/0!	70,0	93,3	
13	Lamongan	Lamongan	44	17	21	1	6	22	4	115	26	59,1	12	70,6	20	95,2	1	100,0	6	100,0	22	100,0	2,0	50,0	89,0	77,4	
14	Tikung	Tikung	37	3	5	1	0	69	5	120	36	97,3	3	100,0	4	80,0	1	100,0	-	#DIV/0!	69	100,0	3,0	60,0	116,0	96,7	
15	Dermolemahbang	Dermolemahbang	30	6	5	1	0	9		51	21	70,0	2	33,3	3	60,0	1	100,0	-	#DIV/0!	7	77,8	-	#DIV/0!	34,0	66,7	
16	Deket	Deket	33	5	4	1	0	66	0	109	15	45,5	2	40,0	-	0,0	1	100,0	-	#DIV/0!	66	100,0	-	#DIV/0!	84,0	77,1	
17	Glagah	Glagah	56	10	5	1	0	83	1	156	38	67,9	-	0,0	-	0,0	1	100,0	-	#DIV/0!	69	83,1	-	0,0	108,0	69,2	
18	Karangbinangun	Karangbinangun	39	8	5	1	1	21		75	30	76,9	5	62,5	4	80,0	1	100,0	-	1	100,0	12	57,1	-	#DIV/0!	53,0	70,7
19	Kalitengah	Kalitengah	35	6	4	1	0	48	2	96	23	65,7	4	66,7	3	75,0	1	100,0	-	#DIV/0!	28	58,3	1,0	50,0	60,0	62,5	
20	Turi	Turi	53	9	4	1	0	20	1	88	35	66,0	2	22,2	-	0,0	1	100,0	-	#DIV/0!	17	85,0	-	0,0	55,0	62,5	
21	Karanggeneng	Karanggeneng	36	12	8	1	0	18	1	76	31	86,1	10	83,3	-	0,0	1	100,0	-	#DIV/0!	10	55,6	1,0	100,0	53,0	69,7	
22	Sekaran	Sekaran	43	12	9	1	0	21		86	36	83,7	10	83,3	8	88,9	1	100,0	-	#DIV/0!	20	95,2	-	#DIV/0!	75,0	87,2	
23	Maduran	Maduran	38	7	7	1	0	17	4	74	37	97,4	3	42,9	6	85,7	1	100,0	-	#DIV/0!	17	100,0	3,0	75,0	67,0	90,5	
24	Laren	Laren	54	17	8	1	0	86	7	173	52	96,3	15	88,2	6	75,0	1	100,0	-	#DIV/0!	80	93,0	6,0	85,7	160,0	92,5	
25	Solokuro	Payaman	35	26	14	1	0	20	15	111	31	88,6	18	69,2	12	85,7	1	100,0	-	#DIV/0!	19	95,0	12,0	80,0	93,0	83,8	
26	Paciran	Paciran	37	21	23	1	2	24	8	116	37	100,0	20	95,2	22	95,7	1	100,0	-	2	100,0	24	100,0	8,0	100,0	114,0	98,3
		Tlogosadang	20	13	9	1	0	13	3	59	12	60,0	11	84,6	8	88,9	1	100,0	-	#DIV/0!	10	76,9	-	0,0	42,0	71,2	
27	Brondong	Brondong	59	23	12	1	0	92	0	187	51	86,4	15	65,2	9	75,0	1	100,0	-	#DIV/0!	80	87,0	-	#DIV/0!	156,0	83,4	
<b>JUMLAH (KAB/KOTA)</b>			<b>1.181</b>	<b>314</b>	<b>224</b>	<b>33</b>	<b>13</b>	<b>1.437</b>	<b>79</b>	<b>3.281</b>	<b>848</b>	<b>71,8</b>	<b>200</b>	<b>63,7</b>	<b>156</b>	<b>69,6</b>	<b>33</b>	<b>100,0</b>	<b>13</b>	<b>100,0</b>	<b>1143</b>	<b>79,5</b>	<b>53</b>	<b>67,1</b>	<b>2446</b>	<b>74,6</b>	

Sumber : Seksi Kesehatan Lingkungan

TABEL 76

TEMPAT PENGELOLAAN MAKANAN (TPM) MEMENUHI SYARAT KESEHATAN MENURUT KECAMATAN DAN PUSKESMAS  
KABUPATEN/KOTA LAMONGAN  
TAHUN 2020

NO	KECAMATAN	PUSKESMAS	TPM YANG ADA						TPM MEMENUHI SYARAT KESEHATAN									
			JASA BOGA	RUMAH MAKAN/RESTORAN	DEPOT AIR MINUM (DAM)	MAKANAN JAJANAN/KANTIN/SENTRA MAKANAN JAJANAN	JUMLAH TPM YANG ADA	JASA BOGA		RUMAH MAKAN/RESTORAN		DEPOT AIR MINUM (DAM)		MAKANAN JAJANAN/KANTIN/SENTRA MAKANAN JAJANAN		JUMLAH TPM MEMENUHI SYARAT KESEHATAN		
								JUMLAH	%	JUMLAH	%	JUMLAH	%	JUMLAH	%	TOTAL	%	
1	2	3	4	5	6	7	8	9	10	11	12	13	14	15	16	17	18	
1	Sukorame	Sukorame	32	5	11	12	60	25	78,1	3	60,0	8	72,7	10	83,3	46	76,7	
2	Bluluk	Bluluk	3	0	10	6	19	1	33,3	0	#DIV/0!	7	70,0	5	83,3	13	68,4	
3	Ngimbang	Ngimbang	7	35	16	55	113	5	71,4	32	91,4	14	87,5	45	81,8	96	85,0	
4	Sambeng	Sambeng	31	0	26	158	215	28	90,3	0	#DIV/0!	24	92,3	140	88,6	192	89,3	
5	Mantup	Mantup	1	6	10	38	55	1	100,0	5	83,3	9	90,0	35	92,1	50	90,9	
6	Kembangbahu	Kembangbahu	1	1	9	74	85	1	100,0	1	100,0	5	55,6	67	90,5	74	87,1	
7	Sugio	Sugio	30	479	9	89	607	27	90,0	387	80,8	7	77,8	78	87,6	499	82,2	
8	Kedungpring	Kedungpring	0	2	16	41	59	0	#DIV/0!	1	50,0	14	87,5	37	90,2	52	88,1	
9	Modo	Dradah	0	0	7	23	30	0	#DIV/0!	0	#DIV/0!	5	71,4	20	87,0	25	83,3	
		Modo	5	16	2	47	70	4	80,0	14	87,5	1	50,0	40	85,1	59	84,3	
10	Babat	Karangpilang	0	22	8	20	50	0	#DIV/0!	18	81,8	4	50,0	15	75,0	37	74,0	
		Babat	1	1	12	107	121	0	0,0	1	100,0	10	83,3	97	90,7	108	89,3	
		Moropelang	18	5	14	37	74	15	83,3	4	80,0	12	85,7	30	81,1	61	82,4	
		Karangkembang	0	0	0	14	14	0	#DIV/0!	0	#DIV/0!	0	#DIV/0!	12	85,7	12	85,7	
11	Pucuk	Pucuk	0	0	8	30	38	0	#DIV/0!	0	#DIV/0!	6	75,0	23	76,7	29	76,3	
12	Sukodadi	Sukodadi	0	2	19	30	51	0	#DIV/0!	1	50,0	16	84,2	25	83,3	42	82,4	
		Sumberaji	0	0	3	30	33	0	#DIV/0!	0	#DIV/0!	1	33,3	21	70,0	22	66,7	
		Lamongan	11	9	42	258	320	9	81,8	5	55,6	38	90,5	225	87,2	277	86,6	
14	Tikung	Tikung	1	0	12	61	74	1	100,0	0	#DIV/0!	10	83,3	50	82,0	61	82,4	
15	Dermolemahbang	Dermolemahbang	1	0	5	41	47	1	100,0	0	#DIV/0!	4	80,0	30	73,2	35	74,5	
16	Deket	Deket	26	3	16	30	75	24	92,3	1	33,3	13	81,3	20	66,7	58	77,3	
17	Glagah	Glagah	17	35	33	54	139	15	88,2	30	85,7	29	87,9	35	64,8	109	78,4	
18	Karangbinangun	Karangbinangun	0	0	7	26	33	0	#DIV/0!	0	#DIV/0!	5	71,4	20	76,9	25	75,8	
19	Kalitengah	Kalitengah	0	11	8	15	34	0	#DIV/0!	10	90,9	4	50,0	13	86,7	27	79,4	
20	Turi	Turi	0	18	8	201	227	0	#DIV/0!	15	83,3	5	62,5	180	89,6	200	88,1	
21	Karanggeneng	Karanggeneng	0	0	13	22	35	0	#DIV/0!	0	#DIV/0!	10	76,9	20	90,9	30	85,7	
22	Sekaran	Sekaran	0	0	0	71	71	0	#DIV/0!	0	#DIV/0!	0	#DIV/0!	68	95,8	68	95,8	
23	Maduran	Maduran	0	0	6	63	69	0	#DIV/0!	0	#DIV/0!	3	50,0	60	95,2	63	91,3	
24	Laren	Laren	13	29	25	152	219	10	76,9	24	82,8	22	88,0	135	88,8	191	87,2	
25	Solokuro	Payaman	6	0	31	39	76	4	66,7	0	#DIV/0!	18	58,1	30	76,9	52	68,4	
26	Paciran	Paciran	17	10	57	14	98	15	88,2	7	70,0	53	93,0	10	71,4	85	86,7	
		Tlogosadang	0	0	8	61	69	0	#DIV/0!	0	#DIV/0!	6	75,0	50	82,0	56	81,2	
27	Brondong	Brondong	11	7	18	106	142	9	81,8	5	71,4	17	94,4	90	84,9	121	85,2	
<b>JUMLAH (KAB/KOTA)</b>			<b>232</b>	<b>696</b>	<b>469</b>	<b>2.025</b>	<b>3.422</b>	<b>195</b>	<b>84,1</b>	<b>564</b>	<b>81,0</b>	<b>380</b>	<b>81,0</b>	<b>1.736</b>	<b>85,7</b>	<b>2.875</b>	<b>84,0</b>	

Sumber : Seksi Kesehatan Lingkungan