



PEMERINTAH KABUPATEN LAMONGAN
DINAS KESEHATAN

PROFIL KESEHATAN KABUPATEN LAMONGAN TAHUN 2021



PEMERINTAH KABUPATEN LAMONGAN
DINAS KESEHATAN KABUPATEN LAMONGAN

Jl. Dr. Wahidin Sudirohusodo 57

LAMONGAN

2022

KATA PENGANTAR

Puji syukur kami panjatkan kehadirat Allah Subhanahu wa Ta'ala, bahwa buku profil Kesehatan Kabupaten Lamongan Tahun 2021 ini dapat diterbitkan setelah beberapa lama berproses dalam penyusunannya. Disadari sepenuhnya bahwa penyusunan buku Profil Kesehatan ini membutuhkan waktu yang tidak sebentar karena beberapa kendala dalam pengelolaan data dan informasi di tingkat Puskesmas dan juga di tingkat Kabupaten serta dikarenakan proses penyusunan atau pengumpulannya juga belum sepenuhnya memanfaatkan sarana elektronik/teknologi informasi.

Atas terbitnya Buku Profil Kesehatan Kabupaten Lamongan Tahun 2021, kami memberikan apresiasi dan ucapan terima kasih kepada Kepala Puskesmas dan jajarannya, Kepala Badan Pusat Statistik Kabupaten Lamongan dan jajarannya, Tim Penyusun Profil Kesehatan di Lingkungan Dinas Kesehatan Kabupaten Lamongan yang telah berupaya memberikan kontribusinya, serta kepada semua pihak yang telah membantu memberikan data dan informasi guna penyusunan buku Profil Kesehatan ini.

Di tahun mendatang, kiranya Buku Profil Kesehatan dapat diterbitkan lebih awal dengan memuat data dan informasi berkualitas, serta tetap memperhatikan kedalaman analisis konsistensi datanya, sehingga buku Profil Kesehatan ini dapat dijadikan rujukan penting dan utama dalam proses manajemen pembangunan kesehatan khususnya di Kabupaten Lamongan.

Semoga Profil Kesehatan Kabupaten Lamongan Tahun 2021 ini dapat bermanfaat bagi semua pihak, baik dilingkungan Pemerintahan, Akademisi, organisasi profesi, swasta serta masyarakat umum yang membutuhkan informasi di bidang kesehatan. Kami tetap mengharapkan kritik, saran atau masukan dari para pembaca guna penyempurnaan Profil Kesehatan di masa datang.

Lamongan, Juni 2021

**KEPALA DINAS KESEHATAN
KABUPATEN LAMONGAN**

dr. TAUFIK HIDAYAT

Pembina Utama Muda

NIP. 19630702 198903 1 012

DAFTAR ISI

JUDUL.....	i
KATA PENGANTAR	ii
DAFTAR ISI	iii
DAFTAR GAMBAR.....	vi
BAB I DEMOGRAFI.....	1
1.1 Kondisi Geografis Wilayah Kabupaten Lamongan.....	1
1.1.1 Iklim	3
1.1.2 Wilayah Administrasi.....	4
1.2 Kependudukan	5
BAB II SARANA KESEHATAN.....	7
2.1 UPAYA KESEHATAN BERSUMBERDAYA MASYARAKAT (UKBM).....	7
2.2 PUSKESMAS	8
2.3 RUMAH SAKIT.....	10
2.4 SARANA KEFARMASIAN DAN ALAT KESEHATAN	11
2.4.1 Ketersediaan Obat.....	11
2.4.2 Fasilitas Produksi Kefarmasian	13
BAB III TENAGA KESEHATAN.....	14
3.1 TENAGA KESEHATAN.....	14
3.2 RASIO TENAGA KESEHATAN	15
3.2.1 Jumlah dan Rasio Tenaga Medis (dokter umum, spesialis, dokter gigi dan dokter gigi spesialis) di Sarana Kesehatan	15
3.2.2 Jumlah dan Rasio Tenaga Kebidanan di sarana Kesehatan.....	16
3.2.3 Jumlah dan Rasio Tenaga Keperawatan di sarana Kesehatan	17
BAB IV PEMBIAYAAN KESEHATAN.....	18
4.1 Alokasi Anggaran Kesehatan Tahun Anggaran 2021	18
4.2 Jaminan Kesehatan Nasional	18
4.3 Pemanfaatan Dana Desa untuk Kesehatan	19
BAB V KESEHATAN KELUARGA	21
5.1 KESEHATAN IBU	21
5.1.1 Angka Kematian Ibu.....	21
5.1.2 Pelayanan Kesehatan Ibu Hamil	22
5.1.3 Ibu Hamil yang mendapatkan Tablet Fe	22
5.1.4 Pelayanan Kesehatan Ibu Bersalin	23
5.1.5 Pelayanan Nifas.....	24

5.1.6	Pelayanan Komplikasi Kebidanan	25
5.1.7	Pelayanan Kontrasepsi	25
5.2	KESEHATAN ANAK	26
5.2.1	Angka Kematian Bayi	26
5.2.2	Pelayanan Kesehatan Neonatal	27
5.2.3	Cakupan Neonatus dengan Komplikasi yang ditangani	27
5.2.4	Cakupan Pemberian Vitamin A pada Bayi	27
5.2.5	Pelayanan Kesehatan Anak Balita	28
5.3	IMUNISASI	28
5.3.1	Cakupan Imunisasi DPT-HB3/DPT-HB-Hib, Polio, Campak dan Imunisasi pada Bayi 28	
5.3.2	Cakupan Imunisasi Hepatitis B (HB0) dan BCG pada Bayi.....	29
5.3.3	Cakupan Imunisasi Td (Tetanus diphtheria) pada Ibu Hamil.....	29
5.3.4	Cakupan Desa/Kelurahan UCI	29
5.4	GIZI.....	30
5.4.1	Status Gizi Balita.....	30
BAB VI PENGENDALIAN PENYAKIT		34
6.1	PENYAKIT MENULAR LANGSUNG	34
6.1.1	Tuberkulosis (TB).....	34
6.1.2	Kusta	35
6.1.3	Human Immunodeficiency Virus (HIV) dan Acquired Immunodeficiency Syndrome (AIDS)	35
6.1.4	Pneumonia	36
6.1.5	Diare.....	36
6.1.6	Corona Virus Disease 2019 (COVID-19)	37
6.2	PENYAKIT MENULAR BERSEMUBER BINATANG	40
6.2.1	Demam Berdarah Dengue (DBD).....	40
6.2.2	Malaria.....	41
6.2.3	Filariasis	41
6.3	PENYAKIT MENULAR YANG DAPAT DICEGAH DENGAN IMUNISASI (PD3I) ...	42
6.3.1	Polio dan AFP	42
6.3.2	Difteri	44
6.3.3	Campak.....	44
6.3.4	Tetanus Neonatorum	45
6.3.5	Hepatitis B.....	46
6.4.1	Tekanan Darah Tinggi (Hipertensi)	46
6.4.2	Diabetes Melitus	47
6.4.3	Kanker Leher Rahim dan Kanker Payudara	47

6.4.4 Pelayanan Kesehatan Orang dengan Gangguan Jiwa (ODGJ) Berat	48
BAB VII KESEHATAN LINGKUNGAN	50
7.1 PELAYANAN KESEHATAN LINGKUNGAN DAN SANITASI DASAR	50
7.2 PENYELENGGARAAN AIR MINUM	51
7.3 AKSES SANITASI LAYAK	52
7.4 SANITASI TOTAL BERBASIS MASYARAKAT (STBM)	53
7.5 TEMPAT DAN FASILITAS UMUM (TFU)	54
7.6 TEMPAT PENGELOLAAN PANGAN (TPP)	55

DAFTAR GAMBAR

Gambar 1.1	Peta Kabupaten Lamongan.....	2
Gambar 1.2	PIRAMIDA PENDUDUK KABUPATENLAMONGAN.....	6
Gambar 2.1	Proporsi Strata Posyandu di Kabupaten Lamongan Tahun 2021	8
Gambar 2.2	Grafik Kunjungan Rawat Jalan Puskesmas di Kabupaten Lamongan Tahun 2021	9
Gambar 2.3	Grafik Kunjungan Rawat Inap Puskesmas di Kabupaten Lamongan Tahun 2021	10
Gambar 3.1	Jumlah Tenaga Medis di Kabupaten Lamongan Tahun 2021	16
Gambar 4.1	Cakupan Kepemilikan Jaminan Kesehatan Penduduk di Kabupaten Lamongan Tahun 2021.....	19
Gambar 4.2	Persentase Desa yang memanfaatkan Dana Desa di Kabupaten Lamongan Tahun 2021	20
Gambar 5.1	Cakupan Pertolongan Persalinan Linakes per UPT Puskesmas di Kabupaten Lamongan Tahun 2021	24
Gambar 5.2	Cakupan Penanganan Komplikasi Kebidanan per UPT Puskesmas di Kabupaten Lamongan Tahun 2021	25
Gambar 5.3	Proporsi Bayi Mendapatkan Imunisasi berdasarkan Jenis Imunisasi di Kabupaten Lamongan	28
Gambar 5.4	Diagram Desa/Kelurahan UCI di Kabupaten Lamongan Tahun 2021	30
Gambar 6.1	Proporsi Kasus TBC berdasarkan Jenis Kelamin di Kabupaten Lamongan Tahun 2021	34
Gambar 6.2	Persentase Kasus Konfirmasi COVID-19 berdasarkan Jenis Kelamin di Kabupaten Lamongan Tahun 2021	39
Gambar 6.3	Persentase Kasus Konfirmasi COVID-19 berdasarkan Jenis Kelamin di Kabupaten Lamongan Tahun 2021	40
Gambar 6.4	Grafik Trend Kasus DBD di Kabupaten Lamongan Tahun 2019-2021	41
Gambar 6.5	Trend Pelayanan Penderita Hipertensi di Kabupaten Lamongan Tahun 2019-2021	46
Gambar 6.6	Trend Persentase Capaian Pelayanan Kesehatan Orang Dengan Gangguan Jiwa (ODGJ) Berat di Kabupaten Lamongan Tahun 2019-2021.....	49

BAB I

DEMOGRAFI

1.1 Kondisi Geografis Wilayah Kabupaten Lamongan

Kabupaten Lamongan merupakan salah satu dari 38 Kabupaten/Kota di Propinsi Jawa Timur. Kabupaten Lamongan terletak di antara 6° 51' 54" sampai dengan 7° 23' 6" Lintang Selatan dan antara 112° 4' 41" sampai dengan 112° 33' 12" Bujur Timur, dengan luas wilayah 1.812,80 Km² atau 181.280 Ha yang sebagian terdiri dari daratan rendah serta dibelah oleh Sungai Bengawan Solo yang panjangnya ± 65 Km² dan memiliki pantai sepanjang ± 47 Km².

Batas wilayah Kabupaten Lamongan sebagai berikut :

1. Sebelah Utara : Laut Jawa
2. Sebelah Timur : Kabupaten Gresik
3. Sebelah Selatan : Kabupaten Jombang dan Mojokerto
4. Sebelah Barat : Kabupaten Bojonegoro dan Tuban

Secara administratif, Kabupaten Lamongan terbagi atas 27 Kecamatan, 12 Kelurahan, 462 Desa dan Dusun sebanyak 1.432 Dusun.

Gambar 1.1 Peta Kabupaten Lamongan



Kecamatan yang paling luas wilayahnya adalah Kecamatan Sambeng yaitu 195,44 Km². Sedangkan Kecamatan dengan luas wilayah paling kecil adalah Kecamatan Maduran dengan luas 30,15 Km².

Kondisi topografi Kabupaten Lamongan dapat ditinjau dari ketinggian wilayah di atas permukaan laut dan kelerengan lahan. Kabupaten Lamongan terdiri dari daratan rendah dan bonorowo dengan tingkat ketinggian 0-25 meter seluas 50,17%, sedangkan ketinggian 25-100 meter seluas 45,68%, selebihnya 4,15% berketinggian di atas 100 meter di atas permukaan laut. Dengan panjang garis pantai sepanjang 47 Km, maka wilayah perairan laut bila dihitung 4 mil dari garis pantai ke arah laut Kabupaten Lamongan adalah seluas 302,5 Km.

Dilihat dari tingkat kemiringan tanahnya, wilayah Kabupaten Lamongan merupakan wilayah yang relatif datar, karena hampir 72,45% lahannya adalah datar atau dengan tingkat kemiringan 0-2% yang tersebar di Kecamatan Lamongan, Deket, Turi, Sekaran, Tikung, Pucuk, Sukodadi, Babat, Kalitengah, Karanggeneng, Glagah, Karangbinangun, Mantup, Sugio, Kedungpring, Sebagian Bluluk, Modo Dan Sambeng, sedangkan hanya sebagian kecil dari wilayahnya sangat curam, atau kurang dari 1% (0,16%) yang mempunyai tingkat kemiringan lahan 40% lebih.

Klimatologi Kabupaten Lamongan adalah daerah dengan iklim tropis yang dapat dibedakan atas dua (2) musim, yaitu musim penghujan dan musim kemarau. Curah hujan tertinggi terjadi pada bulan Desember sampai dengan April. Sedangkan untuk bulan yang lain curah hujan relatif rendah.

Luas Wilayah Kabupaten Lamongan 1.812,80 km² atau setara dengan 181.280 ha, terdiri dari daratan rendah berawal dengan ketinggian 0 – 25 m seluas 50,17 % dari luas Kabupaten Lamongan, daratan ketinggian 25 – 100 m seluas 45,68 % dan sisanya 4,15 % merupakan daratan dengan ketinggian di atas 100 m. Secara garis besar wilayah Kabupaten Lamongan dibedakan menjadi tiga karakteristik :

1. Bagian tengah-selatan, merupakan daratan rendah yang relatif subur, membentang dari kecamatan Kedungpring, Babat, Sagio, Sukodadi, Pucuk, Sarirejo dan Kembangbahu.
2. Bagian Selatan dan Utara, merupakan daerah pegunungan kapur bebatuan, tingkat kesuburan tanahnya katagori sedang, mulai dari Kecamatan Mantup, Sambeng, Ngimbang, Bluluk, Sukorame, Modo, Brondong, Paciran dan Solokuro.
3. Bagian tengah – Utara, merupakan daratan Bonorowo, mulai dari Kecamatan Sekaran, Maduran, Laren, Karanggeneng, Kalitengah, Turi, Karangbinangun dan Glagah.

1.1.1 Iklim

Ditinjau dari keadaan iklim, wilayah Kabupaten Lamongan tergolong beriklim tropis. Musim penghujan terjadi antara bulan Nopember sampai dengan April, sedangkan musim kemarau terjadi antara bulan Mei Sampai dengan Oktober. Temperatur suhu udara rata – rata 20 - 32° C.

1.1.2 Wilayah Administrasi

NO	Kecamatan	Ibu Kota Kecamatan	Jarak ke Ibukota kabupataen (km)
1	2	3	4
1	Sukorame	Sukorame	51
2	Bluluk	Bluluk	41
3	Ngimbang	Sendangrejo	39
4	Sambeng	Ardirejo	31
5	Mantup	Mantup	19
6	KembangBahu	Kembangbahu	14
7	Sugio	Sugio	17
8	Kedungpring	Kedungpring	29
9	Modo	Mojorejo	37
10	Babat	Bedahan	27
11	Pucuk	Pucuk	17
12	Sukodadi	Sukodadi	11
13	Lamongan	Lamongan	0
14	Tikung	Bakalanpule	8
15	Sarirejo	Dermolemaabang	14
16	Deket	Deketwetan	4
17	Glagah	Glagah	14
18	Karangbinangun	Sambopinggiran	16
19	Turi	Sukoanyar	6
20	Kalitengah	Dibee	25
21	Karanggeneng	Karangeneng	24
22	Sekaran	Bulutengger	22
23	Maduran	Maduran	27
24	Laren	Gampangsejati	36
25	Solokuro	Panyaman	39
26	Paciran	Paciran	44
27	Brondong	Brondong	50

1.2 Kependudukan

Berdasarkan data hasil proyeksi Badan Pusat Statistik Kabupaten Lamongan, jumlah penduduk Kabupaten Lamongan pada tahun 2021 tercatat sebesar 929.120 jiwa dengan rincian jumlah penduduk laki-laki 584.909 jiwa dan penduduk perempuan 619.528 jiwa, dengan tingkat kepadatan 664,4 jiwa per km². Puskesmas yang memiliki kepadatan penduduk tertinggi adalah Puskesmas Paciran yaitu sebesar 2138,9 jiwa per km² dan Puskesmas dengan kepadatan penduduk terendah Puskesmas Sambeng yaitu 251,3 jiwa per km². Dari wilayah kerja Puskesmas tercatat yang memiliki jumlah penduduk tertinggi adalah Puskesmas Paciran yaitu sebesar 102.431 jiwa, sedangkan Puskesmas dengan jumlah penduduk terendah Puskesmas Sukorame yaitu 20.695 jiwa.

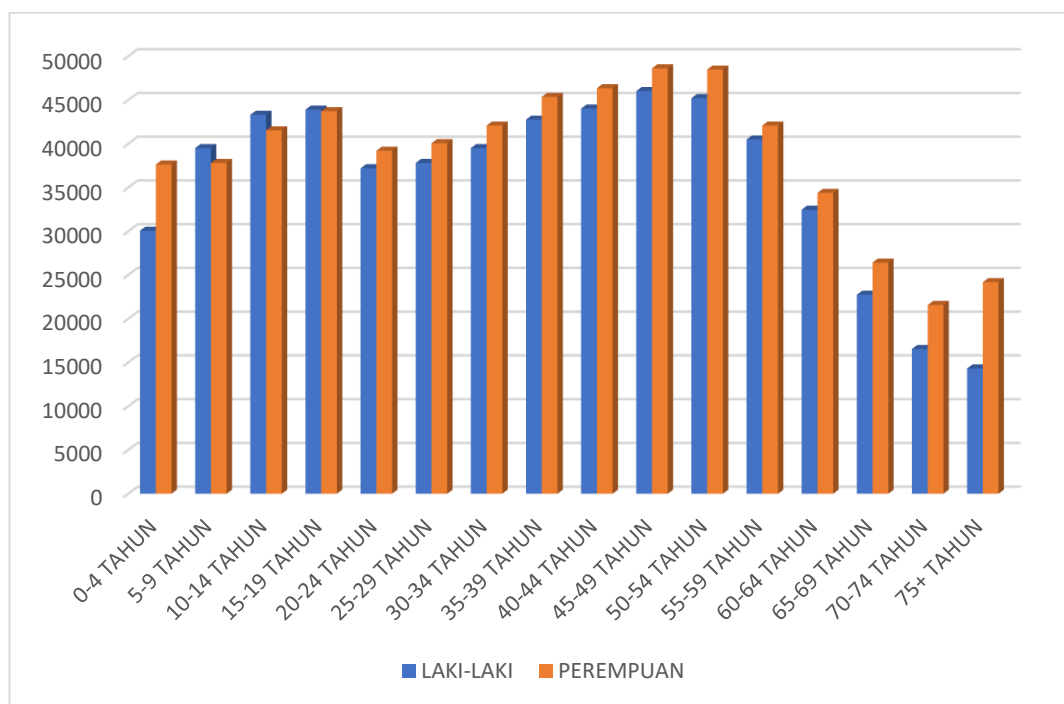
Komposisi penduduk Kabupaten Lamongan menurut kelompok umur, menunjukkan bahwa penduduk yang berusia muda laki-laki (0-14 tahun) sebesar 121.896 jiwa (20,84%) sedangkan penduduk yang berusia muda perempuan sebesar 116.974 jiwa (18,88%), yang berusia produktif laki-laki (15-64 tahun) sebesar 409.407 jiwa (69,99%) sedangkan berusia produktif perempuan (15 – 64 tahun) sebesar 430.375 (69,46%), dan yang berusia tua laki-laki (\geq 65 tahun) sebesar 53.606 (9,16%) sedangkan yang berusia tua perempuan (\geq 65 tahun) sebesar 72.179 (11,65%).

Indikator penting terkait distribusi penduduk menurut umur yang sering digunakan untuk mengetahui produktivitas penduduk yaitu Angka Beban Tanggungan atau *Dependency Ratio*. Angka beban tanggungan adalah angka yang menyatakan perbandingan antara banyaknya orang berumur tidak produktif (belum produktif/umur dibawah 15 tahun dan tidak produktif lagi/umur di atas 65 tahun ke atas). Angka ini dapat digunakan sebagai indikator yang secara kasar dapat menunjukkan keadaan ekonomi suatu negara. Semakin tinggi persentase dependency ratio menunjukkan semakin tinggi beban yang harus di tanggung penduduk yang produktif untuk membiayai hidup penduduk yang belum produktif dan sudah tidak produktif lagi. Sedangkan persentase dependency ratio yang semakin rendah menunjukkan semakin rendahnya beban yang ditanggung penduduk yang produktif untuk membiayai penduduk yang belum produktif dan tidak produktif lagi.

Dengan demikian maka Angka Beban Tanggungan (*Dependency Ratio*) penduduk Kabupaten Lamongan pada tahun 2021 sebesar 43,42.

Jumlah penduduk laki-laki relatif seimbang dibandingkan penduduk perempuan, yaitu masing-masing sebesar 584.909 jiwa penduduk laki-laki dan 619.528 jiwa penduduk perempuan. Jika dilihat berdasarkan rasio menurut jenis kelamin adalah sebesar 94,4.

Gambar 1.2 PIRAMIDA PENDUDUK KABUPATEN LAMONGAN
TAHUN 2021



BAB II

SARANA KESEHATAN

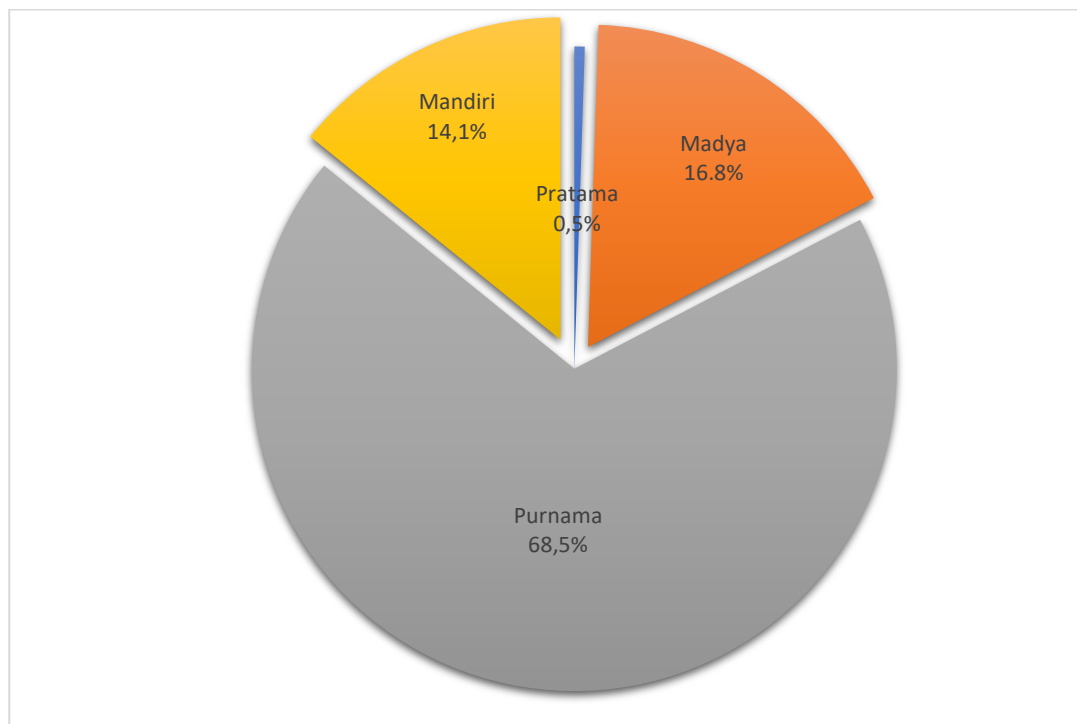
2.1 UPAYA KESEHATAN BERSUMBERDAYA MASYARAKAT (UKBM)

Upaya Kesehatan Bersumberdaya Masyarakat (UKBM) adalah suatu upaya kesehatan yang dikelola dan diselenggarakan dari, oleh dan bersama masyarakat, guna memberdayakan masyarakat dan memberikan kemudahan kepada masyarakat dalam memperoleh pelayanan kesehatan dasar.

Pos Pelayanan Terpadu (Posyandu) merupakan salah satu bentuk upaya kesehatan bersumber daya masyarakat yang dikelola dan diselenggarakan, oleh, untuk dan bersama masyarakat dalam pembangunan bidang kesehatan. Terutama kegiatan peningkatan tumbuh bayi dan balita, kesehatan dasar bagi para ibu hamil, ibu menyusui dan wanita usia subur. Upaya Pemberdayaan masyarakat dibidang kesehatan adalah melalui pembentukan berbagai UKBM seperti Posyandu balita, Posyandu Lansia, Pos Kesehatan Desa (Poskesdes) dan lain-lain.

Kabupaten Lamongan mempunyai jumlah Posyandu sampai dengan akhir tahun 2021 sebanyak 1.746 Posyandu dengan jumlah Posyandu Aktif sebanyak 1.433 Posyandu (82,60%) dengan Rasio Posyandu sebesar 2,3 Posyandu per 100 balita. (Tabel 10)

Gambar 2.1 Proporsi Strata Posyandu di Kabupaten Lamongan Tahun 2021



2.2 PUSKESMAS

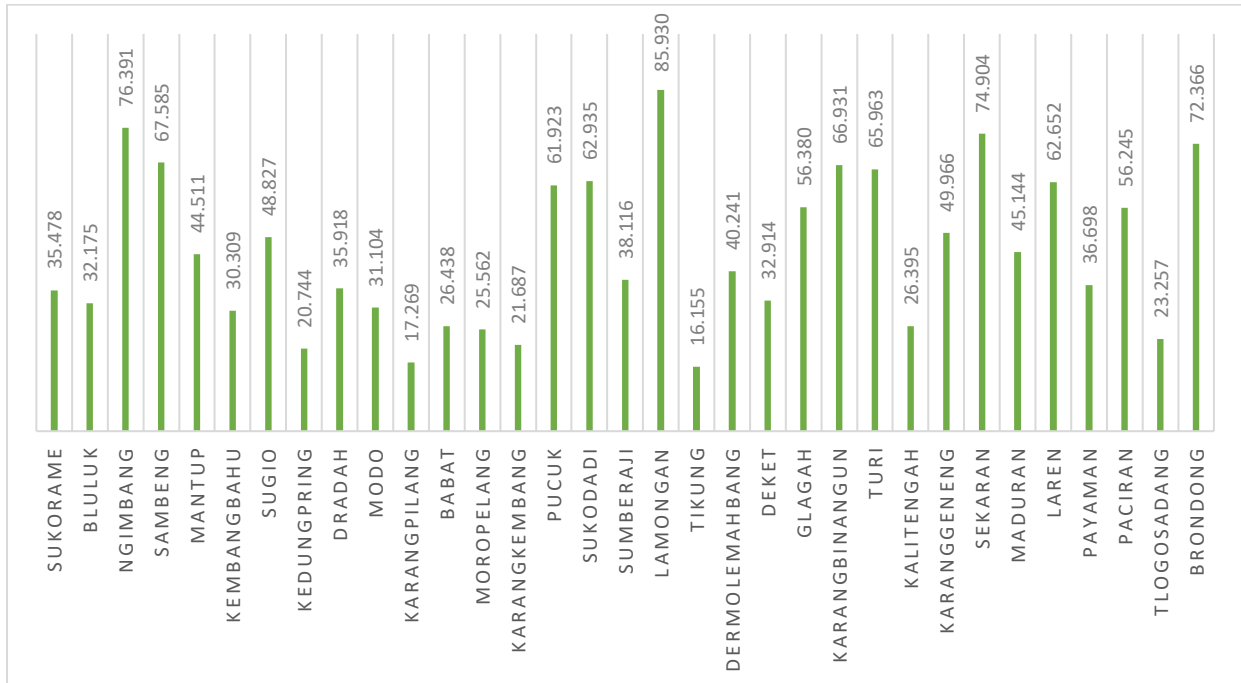
Puskesmas merupakan ujung tombak pelayanan kesehatan sampai ditingkat Kecamatan. Di Tahun 2021 jumlah Puskesmas di Kabupaten Lamongan sebanyak 33 Puskesmas yang terdiri dari 32 Puskesmas rawat inap dan 1 Puskesmas non rawat inap.

Sebagai Garda terdepan dalam penyelenggaraan upaya kesehatan dasar, Puskesmas dituntut untuk dapat memberikan pelayanan kesehatan yang aman dan bermutu. Untuk menjamin pelayanan yang berkualitas dilakukan melalui mekanisme akreditasi. Akreditasi Puskesmas menilai tiga kelompok pelayanan di Puskesmas yaitu Administrasi Manajemen, Upaya Kesehatan Masyarakat dan Upaya Kesehatan Perorangan. Jika standar-standar tersebut terpenuhi, maka akan dapat meningkatkan kepercayaan masyarakat untuk berkunjung ke Puskesmas.

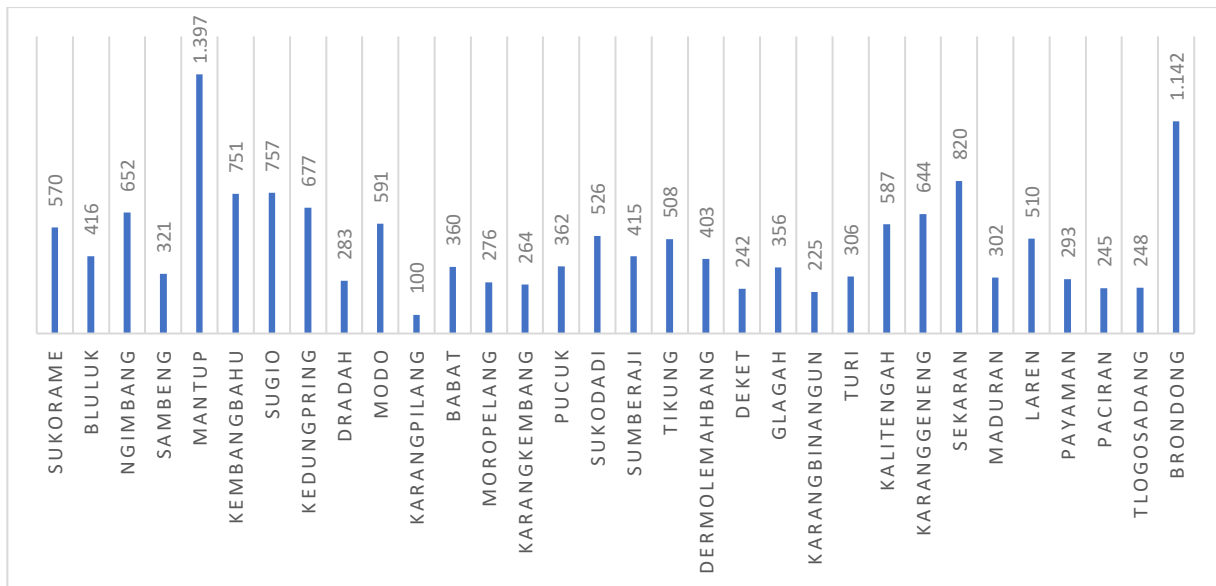
Jumlah Puskesmas yang telah di Akreditasi di Kabupaten Lamongan sebanyak 33 Puskesmas. Adapun status akreditasi puskesmas sebagai berikut: Dasar sebanyak 2 Puskesmas, Madya sebanyak 23, Utama sebanyak 8 Puskesmas.

Upaya kesehatan perseorangan tingkat pertama dilaksanakan dalam beberapa bentuk diantaranya rawat jalan dan rawat inap. Pada tahun 2021 jumlah kunjungan pasien baru sebanyak 2.441.187 orang untuk rawat jalan dan 98.866 orang untuk rawat inap.

Gambar 2.2 Grafik Kunjungan Rawat Jalan Puskesmas di Kabupaten Lamongan Tahun 2021



Gambar 2.3 Grafik Kunjungan Rawat Inap Puskesmas di Kabupaten Lamongan Tahun 2021



Dalam rangka meningkatkan aksesibilitas pelayanan, Puskesmas didukung oleh jaringan pelayanan Puskesmas dan jejaring fasilitas kesehatan. Jaringan pelayanan Puskesmas terdiri atas Puskesmas Pembantu, Puskesmas Keliling dan bidan desa, sedangkan jejaring fasilitas pelayanan kesehatan terdiri atas klinik, rumah sakit, laboratorium dan fasilitas pelayanan kesehatan lainnya.

Puskesmas Pembantu memberikan pelayanan kesehatan secara permanen di suatu lokasi dalam wilayah kerja Puskesmas. Jumlah Puskesmas Pembantu di Kabupaten Lamongan sebanyak 109 Puskesmas Pembantu. Puskesmas Keliling memberikan pelayanan kesehatan yang sifatnya bergerak (mobile) untuk meningkatkan jangkauan dan mutu pelayanan bagi masyarakat di wilayah kerja Puskesmas yang belum terjangkau oleh pelayanan dalam gedung Puskesmas. Jumlah puskesmas keliling di Kabupaten Lamongan pada tahun 2021 sebanyak 36.

2.3 RUMAH SAKIT

Rumah sakit adalah lembaga pelayanan kesehatan yang menyelenggarakan pelayanan kesehatan secara paripurna yang menyediakan pelayanan rawat inap, rawat jalan dan gawat darurat.

Rumah sakit merupakan sarana pelayanan kesehatan, tempat berkumpulnya orang sakit maupun orang sehat, atau dapat menjadi tempat penularan penyakit serta memungkinkan terjadinya pencemaran lingkungan dan gangguan kesehatan.

Rumah sakit sebagai salah satu penyelenggara kesehatan telah mengalami banyak kemajuan, dimana salah satunya dapat dilihat dari jumlah rumah sakit yang semakin bertambah. Indikator yang digunakan untuk menilai perkembangan sarana rumah sakit (RS) antara lain dengan melihat perkembangan fasilitas perawatan yang biasanya diukur dengan jumlah rumah sakit dan tempat tidurnya serta dengan rasio terhadap jumlah penduduk.

Jumlah seluruh RS di Kabupaten Lamongan pada tahun 2022 sebanyak 16 Puskesmas dengan rincian RSUD 2 RS, RS Khusus sebanyak 2 RS, dan RS Swasta 12 RS.

Pelayanan rumah sakit terdiri pelayanan dasar medik, pelayanan spesialis, dan pelayanan penunjang. Salah satu pelayanan dasar medik adalah pelayanan rawat jalan dan rawat inap. Jumlah kunjungan rawat jalan di rumah sakit sebanyak 458.451 orang, sedangkan kunjungan rawat inap sebanyak 70.946 orang.

Rata-rata jumlah kematian umum untuk setiap 1000 penderita keluar rumah sakit (*GDR/Gross Death Rate*) di Kabupaten Lamongan tahun 2021 adalah 41,0. Sedangkan rata-rata jumlah kematian 48 jam setelah dirawat untuk 1000 penderita keluar (*NDR/Net Death Rate*) di Kabupaten Lamongan tahun 2021 adalah 22,5.

Kapasitas tempat tidur yang mencukupi akan menunjang mutu pelayanan yang ada di rumah sakit. Jumlah Tempat Tidur (TT) di rumah sakit tahun 2021 mengalami peningkatan dibandingkan tahun 2020 dimana jumlah TT tahun 2020 adalah 1.427, sedangkan jumlah TT tahun 2021 adalah 1.768. Hal tersebut dikarenakan adanya penambahan Rumah Sakit di Kabupaten Lamongan.

2.4 SARANA KEFARMASIAN DAN ALAT KESEHATAN

2.4.1 Ketersediaan Obat

Salah satu tujuan dari pengaturan standar pelayanan kefarmasian di Puskesmas yaitu untuk meningkatkan mutu pelayanan kefarmasian dan melindungi masyarakat dari penggunaan obat yang tidak rasional dalam rangka

keselamatan pasien (*patient safety*). Standar pelayanan kefarmasian di Puskesmas meliputi standar pengelolaan sediaan farmasi dan Bahan Medis Habis Pakai (BMHP) dan pelayanan Farmasi Klinik. Pengelolaan sediaan farmasi dan BMHP meliputi perencanaan kebutuhan, permintaan, penerimaan, penyimpanan, pendistribusian, pengendalian, pencatatan, pelaporan dan pengarsipan serta pemantauan dan evaluasi pengelolaan.

Berdasarkan Undang-undang Nomor Nomor 36 Tahun 2009 tentang Kesehatan, obat adalah bahan atau paduan bahan-bahan yang digunakan untuk mempengaruhi atau menyelidiki sistem fisiologi atau keadaan patologi dalam rangka penetapan diagnosis, pencegahan, penyembuhan pemulihan, peningkatan kesehatan dan kontrasepsi termasuk produk biologi. Obat merupakan salah satu komponen yang tak tergantikan dalam pelayanan kesehatan. Sesuai dengan yang tertuang dalam Kebijakan Obat Nasional Tahun 2006, dalam rangka upaya pelayanan kesehatan, ketersediaan obat dalam jenis yang lengkap, jumlah yang cukup, terjamin khasiatnya, aman, efektif dan bermutu, dengan harga terjangkau serta mudah diakses adalah sasaran yang harus dicapai. Maka dari itu, dalam hal ini, Pemerintah memiliki kewajiban untuk turut serta menjamin ketersediaan obat yang ada di wilayah kerjanya masing-masing, salah satunya adalah ketersediaan obat yang ada di pelayanan kesehatan tingkat dasar milik pemerintah yaitu Pemerintah.

Dalam rangka mengevaluasi tingkat ketersediaan obat dan vaksin dalam satu wilayah, maka disusunlah suatu alat atau *tools* yang dapat digunakan untuk mengukur nilai ketersediaan obat dan vaksin yang ada. Adapun alat ukur ketersediaan obat dan vaksin ini mengalami perubahan dari alat ukur sebelumnya. Perubahan yang ada yaitu dalam hal cara perhitungan nilai ketersediaan obat dan vaksin serta jumlah item obat dan vaksin yang diukur. Adapun semula evaluasi dilakukan dengan cara menghitung persentase dari perbandingan jumlah obat dan vaksin yang dibutuhkan di sarana IFK (Instalasi Farmasi Kabupaten/Kota) dengan jumlah obat dan vaksin yang tersedia di sarana IFK (Instalasi Farmasi Kabupaten/Kota) dalam satu tahun untuk 144 item obat, sedangkan saat ini evaluasi dilakukan dengan cara menghitung persentase dari penilaian terhadap obat dan vaksin yang tersedia di sarana FKTP (Fasilitas Kesehatan Tingkat Pertama, dalam hal ini melalui Puskesmas) dibanding obat dan vaksin yang diharapkan tersedia di sarana FKTP (Fasilitas

Kesehatan Tingkat Pertama, dalam hal ini melalui Puskesmas). Persentase ketersediaan obat dan vaksin Puskesmas di Kabupaten Lamongan mencapai 100%. (Tabel 9)

2.4.2 Fasilitas Produksi Kefarmasian

Fasilitas produksi sediaan farmasi adalah sarana yang digunakan untuk memproduksi obat, bahan baku obat, obat tradisional, dan kosmetika. Yang termasuk sarana produksi meliputi : Industri Farmasi, Industri Obat Tradisional (IOT), Industri Ekstrak Bahan Alam (IEBA), Usaha Mikro Obat Tradisional (UMOT), Usaha Kecil Obat Tradisional (UKOT), industri Kosmetika.

Tabel 2.1 Jumlah Sarana Farmasi dan Perbekalan Kesehatan di Kabupaten Lamongan Tahun 2021

No.	Sarana	Jumlah Sarana
1.	Industri Farmasi	1
2.	Industri Obat Tradisional	0
3.	Usaha Mikro Obat Tradisional	1
4.	Produksi Alat Kesehatan	0
5.	Pedagang Besar Farmasi	0
6.	Apotek	129
7.	Apotek PRB	8
8.	Toko Obat	9

BAB III

TENAGA KESEHATAN

3.1 TENAGA KESEHATAN

Sumber Daya Manusia (SDM) Kesehatan adalah unsur utama penggerak pembangunan Kesehatan. SDM sangat berperan meningkatkan kesadaran, kemauan dan kemampuan hidup sehat bagi setiap orang agar terwujud derajat Kesehatan yang optimal dan juga sebagai pelaksana upaya dan pelayanan Kesehatan untuk mencapai tujuan pembangunan kesehatan. Peraturan Presiden Nomor 72 Tahun 2012 menerangkan bahwa Sistem Kesehatan Nasional mengatur Sumber Daya Manusia Kesehatan (SDMK) tentang tenaga kesehatan dan tenaga pendukung / penunjang kesehatan yang terlibat dan bekerja serta mengabdikan dirinya dalam upaya dan manajemen kesehatan.

Sumber daya manusia kesehatan merupakan bagian penting dari Upaya peningkatan Pembangunan Kesehatan. Dalam Undang-undang Nomor 23 Tahun 2014 tentang pembangunan peran pusat dan daerah dibidang Sumber daya manusia kesehatan pemerintah daerah memegang peranan penting dalam mengatur perencanaan dan pengembangan SDM Kes untuk UKM dan UKP Daerah Provinsi. Dalam hal menjamin ketersediaan tenaga kesehatan disebutkan pada Perda Nomor 7 Tahun 2014 pasal 7 ayat 2, bahwa ketersediaan dan kebutuhan tenaga kesehatan dilakukan melalui pemetaan dengan cara penfataan, pengkajian, atau dengan sistem informasi manajemen tenaga kesehatan. Menurut Undang-undang Nomor 36 tahun 2014 tentang tenaga kesehatan menyatakan bahwa tenaga kesehatan merupakan bagian dari SDM kesehatan, terdiri dari :

1. Tenaga medis (dokter, dokter gigi, dokter spesialis dan dokter gigi sesialis)
2. Tenaga psikologi klinis
3. Tenaga keperawatan
4. Tenaga kebidanan
5. Tenaga kefarmasian (apoteker, teknis kefarmasian)
6. Tenaga kesehatan masyarakat (epidemiologi kesehatan, promosi kesehatan dan ilmu perilaku, pembimbing kesehatan kerja, administrasi dan kebijakan

kesehatan, biostatik dan kependudukan, tenaga kesehatan reproduksi dan keluarga)

7. Tenaga kesehatan lingkungan (tenaga sanitasi lingkungan, entomologi kesehatan, mikrobiologi kesehatan)
8. Tenaga gizi (nutrisionis dan dietisien)
9. Tenaga keterampilan fisik (fisioterapis, okupasi terapis, terapis wicara, dan akupunktur)
10. Tenaga keteknisian medis (perekam medis dan informasi kesehatan, teknik kardiovaskuler, teknisi pelayanan darah, refraksionis optisien/optometris, teknisi gigi, pinata anestesi, terapis gigi dan mulut, dan audilogist)
11. Tenaga teknik biomedika (radiografer, elektromedis, ahli teknologi laboratorium medik, fisikawan medik, radioterapis dan ortotik prostetik)
12. Tenaga kesehatan tradisional (tradisional ramuan dan tradisional ketrampilan)
13. Jenis kesehatan lainnya.

Informasi tentang Sumber Daya Manusia Kesehatan (SDM Kesehatan) yang disajikan dalam Profil Kesehatan ini merupakan output dari web Sistem Informasi Sumber Daya Manusia Kesehatan (SISDMK). SISDMK merupakan serangkaian subsistem informasi yang menyeluruh dan terkoordinasi baik di pusat maupun di daerah yang mampu menghasilkan informasi terkini dan akurat guna mendukung pengembangan dan pemberdayaan SDM Kesehatan. SISDMK telah memenuhi komponen sistem informasi yang membantu pengelolaan data secara cepat dan terintegrasi dan melakukan implementasinya dengan beberapa sub-komponen kegiatan pencatatan, pengelolaan dan analisis data.

3.2 RASIO TENAGA KESEHATAN

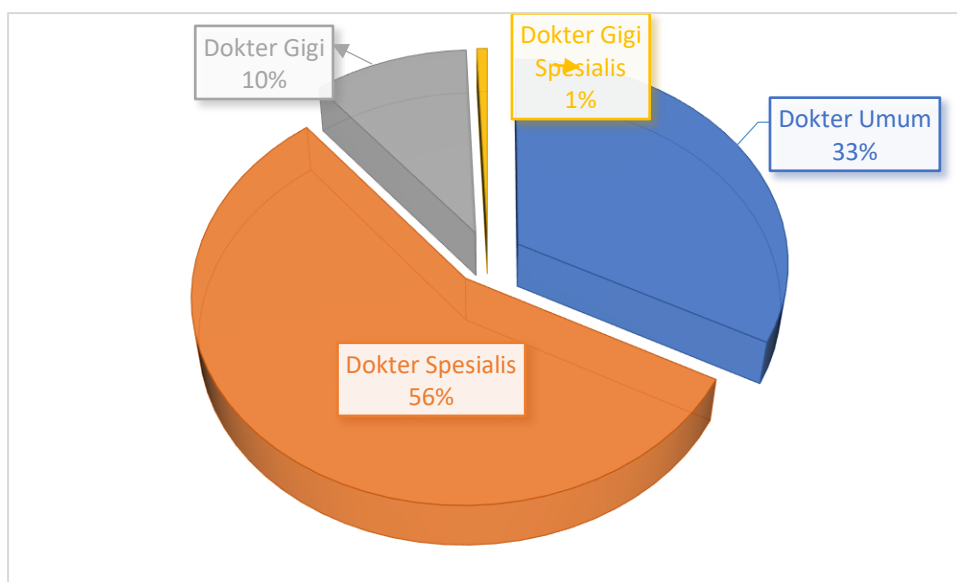
3.2.1 Jumlah dan Rasio Tenaga Medis (dokter umum, spesialis, dokter gigi dan dokter gigi spesialis) di Sarana Kesehatan

Menurut Undang-undang Nomor 36 Tahun 2014 tentang Tenaga Kesehatan, tenaga kesehatan adalah setiap orang yang mengabdikan diri dalam bidang kesehatan serta memiliki pengetahuan dan/atau keterampilan melalui pendidikan di bidang kesehatan yang untuk jenis tertentu memerlukan kewenangan untuk melakukan upaya kesehatan. Tenaga kesehatan memiliki peranan penting untuk meningkatkan kualitas pelayanan kesehatan yang maksimal kepada masyarakat mampu untuk meningkatkan kesadaran, kemauan dan kemampuan hidup sehat sehingga akan terwujud derajat

kesehatan yang setinggi-tingginya sebagai investasi bagi pembangunan sumber daya manusia yang produktif secara social dan ekonomi serta sebagai salah satu unsur kesejahteraan umum.

Untuk memenuhi kebutuhan tenaga medis yang ada di Kabupaten Lamongan pada tahun 2021 ada sebanyak 784 dokter umum dan spesialis dengan rasio 65,1 terhadap 100.000 penduduk. Sedangkan untuk dokter gigi dan dokter gigi spesialis sebanyak 95 orang dengan rasio 7,9 terhadap 100.000 penduduk.

Gambar 3.1 Jumlah Tenaga Medis di Kabupaten Lamongan Tahun 2021



3.2.2 Jumlah dan Rasio Tenaga Kebidanan di sarana Kesehatan

Definisi bidan adalah seseorang yang telah mengikuti program pendidikan bidan yang diakui di Negeranya, telah lulus dari pendidikan tersebut serta memenuhi kualifikasi untuk didaftarkan (register) atau memiliki ijin yang sah (lisensi) untuk melakukan praktik bidan. (*International Confederation of Widwives, 2011*)

Sesuai dengan pertumbuhan SDM di masyarakat dewasa ini maka masyarakat sudah dapat mengerti tentang masalah kesehatan, sehingga mereka dapat memilih pelayanan terdekat yaitu pelayanan yang ada di Pustu atau Polindes yang ada di desanya. Adapun jumlah tenaga Bidan tahun 2021 sebanyak 1.175 orang yang tersebar di seluruh Puskesmas dan Rumah Sakit

yang ada di Kabupaten Lamongan dengan rasio 97,6 terhadap 100.000 penduduk.

3.2.3 Jumlah dan Rasio Tenaga Keperawatan di sarana Kesehatan

Perawat adalah suatu profesi yang difokuskan pada perawatan individu, keluarga dan komunitas dalam mencapai, memelihara, dan menyembuhkan kesehatan yang optimal dan berfungsi.

Untuk menunjang pelayanan kesehatan yang ada di Kabupaten Lamongan adapun jumlah tenaga perawat sebanyak 1.960 orang dengan rasio 162,7 per 100.000 penduduk.

BAB IV

PEMBIAYAAN KESEHATAN

4.1 Alokasi Anggaran Kesehatan Tahun Anggaran 2021

Anggaran Bidang Kesehatan merupakan anggaran yang pembiayaannya bersumber dari APBD Kabupaten, DAK, Cukai, DBHCT dan Pajak Rokok. Adapun anggaran yang bersumber dari APBD sebesar Rp 319.420.389.520,- dengan alokasi belanja pegawai sebesar Rp. 279.701.453.670,- dan alokasi belanja barang dan jasa sebesar Rp. 101.999.020.000,-.

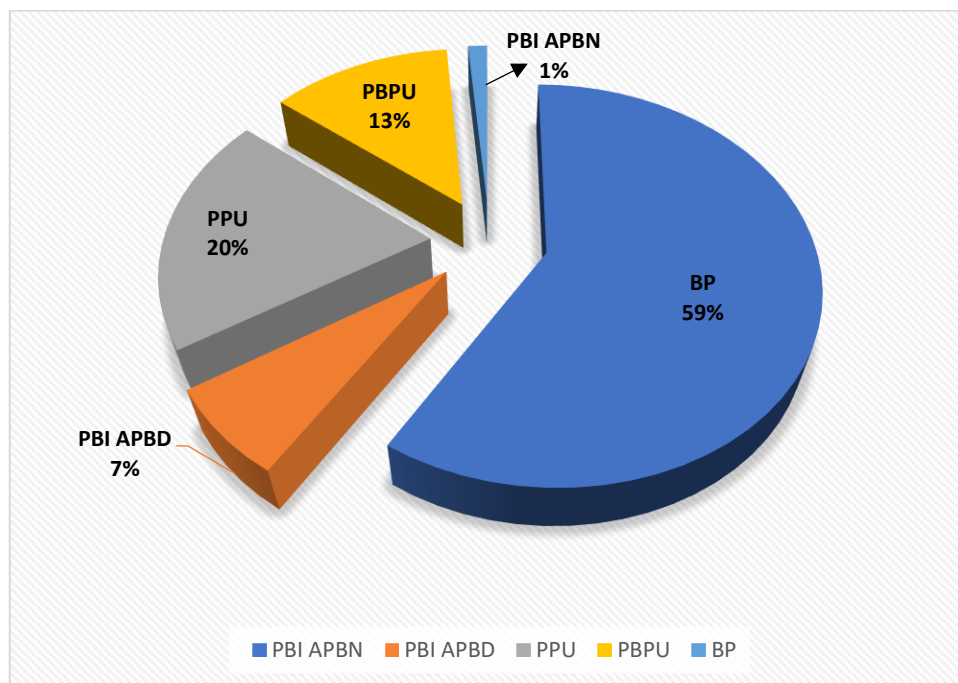
Disamping APBD Kabupaten, pembiayaan kesehatan di Kabupaten Lamongan juga berasal dari APBN berupa Dana Alokasi Khusus (DAK) fisik sebesar Rp. 9.619.523.850,- DAK Non Fisik sebesar Rp. 30.099.412.000,-.

4.2 Jaminan Kesehatan Nasional

Program Jaminan Kesehatan Nasional (JKN) merupakan salah satu wujud dari Jaminan Sosial Nasional yang diamanatkan oleh Undang-undang Nomor 40 Tahun 2004 tentang Sistem Jaminan Sosial Nasional. Di dalam Undang-undang SJSN mengamanatkan bahwa seluruh penduduk wajib menjadi peserta jaminan kesehatan termasuk WNA yang tinggal di Indonesia lebih dari enam bulan. Peserta merupakan setiap orang, termasuk orang asing yang bekerja paling singkat 6 bulan di Indonesia yang telah membayar iuran atau yang iurannya dibayar pemerintah. Peserta Program JKN terdiri atas 2 kelompok yaitu : Peserta Penerima Bantuan Iuran (PBI) jaminan kesehatan dan Peserta Bukan Penerima Bantuan Iuran (Non PBI) jaminan kesehatan. Peserta PBI Jaminan Kesehatan adalah fakir miskin dan orang tidak mampu, sedangkan peserta Non PBI adalah Pekerja Penerima Upah (PPU) dan anggota keluarganya, Pekerja Bukan Penerima Upah (PBPU) dan anggota keluarganya, serta bukan pekerja dan anggota keluarganya.

Adapun cakupan kepemilikan Jaminan Kesehatan Penduduk di Kabupaten Lamongan sebagai berikut :

Gambar 4.1 Cakupan Kepemilikan Jaminan Kesehatan Penduduk di Kabupaten Lamongan Tahun 2021



4.3 Pemanfaatan Dana Desa untuk Kesehatan

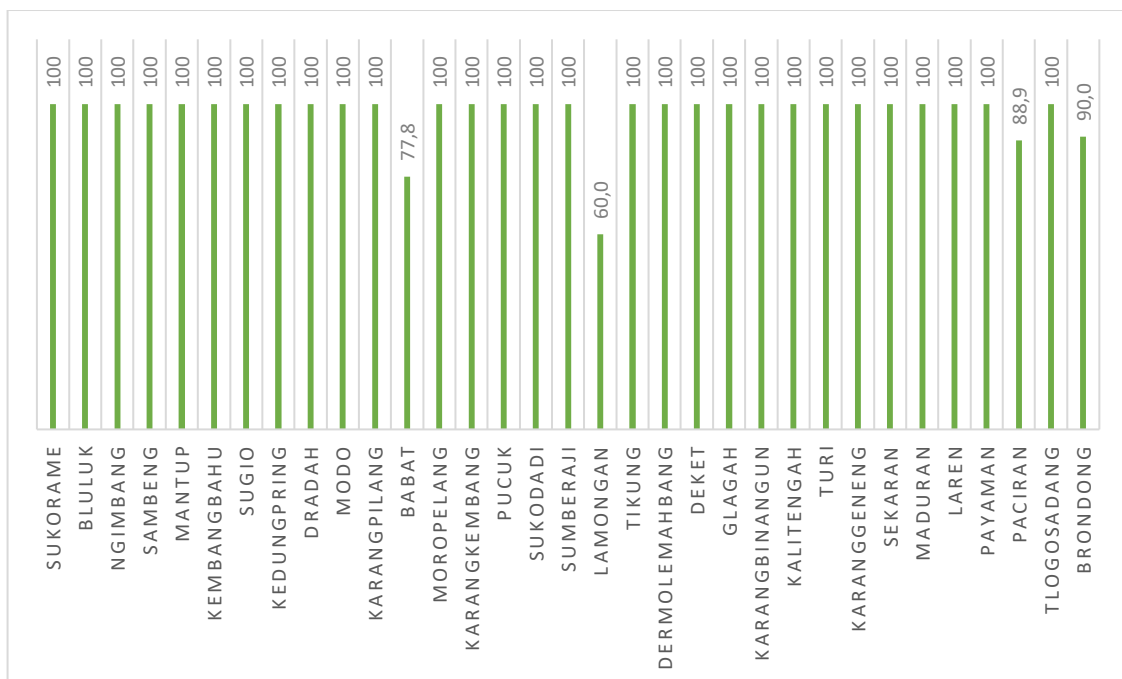
Pemanfaatan Dana Desa Bidang Kesehatan dipergunakan dan dilaksanakan berdasarkan peraturan yang diatur dalam Peraturan Menteri Desa, Pembangunan Daerah Tertinggal, dan Transmigrasi RI. Peraturan Menteri Desa terkait penggunaan Dana Desa Tahun 2020 diatur dalam Peraturan Menteri Desa PDTT Nomor 11 Tahun 2019.

Tahun 2020 telah terjadi pandemic covid-19 di Indonesia, dengan adanya Pandemi tersebut Peraturan Menteri Desa PDTTT RI Nomor 11 Tahun 2019 yang mengatur penggunaan dana desa tahun 2020 mengalami 2 kali perubahan yaitu :

- a. Permendes Nomor 6 Tahun 2020 diperluas dan mengatur tentang Penanganan Bencana Non Alam seperti Pandemi Covid-19, penanganan masyarakat miskin yang terdampak Covid-19.
- b. Permendes Nomor 7 Tahun 2020 merupakan penyempurnaan dari Permendes Nomor 2020 lebih fokus kepada penanganan masyarakat miskin yang terdampak Covid-19, serta data penerima BLT dana desa.

Persentase desa yang memanfaatkan dana desa di Kabupaten Lamongan tahun 2021 dapat digambarkan sebagai berikut :

Gambar 4.2 Persentase Desa yang memanfaatkan Dana Desa di Kabupaten Lamongan Tahun 2021



BAB V

KESEHATAN KELUARGA

Yang dimaksud dengan keadaan kesehatan menurut UU RI Nomor 36 Tahun 2009 adalah keadaan sehat baik secara fisik, mental, spiritual maupun sosial yang memungkinkan setiap orang untuk hidup produktif secara sosial dan ekonomis. Beberapa aspek yang dapat dihubungkan dengan derajat kesehatan adalah : lingkungan, pelayanan kesehatan dan perilaku.

Situasi derajat kesehatan di Kabupaten Lamongan digambarkan empat indikator pembangunan kesehatan, yaitu Angka Kematian (Mortalitas), Angka/Umur Harapan Hidup, Angka Kesakitan (Morbiditas) dan Status Gizi Masyarakat.

5.1 KESEHATAN IBU

5.1.1 Angka Kematian Ibu

Angka Kematian Ibu (AKI) adalah banyaknya perempuan yang meninggal dari suatu penyebab kematian terkait dengan gangguan kehamilan atau penanganannya (tidak termasuk kecelakaan, bunuh diri atau kasus insidental) selama kehamilan, melahirkan dan dalam masa nifas (42 hari setelah melahirkan) tanpa memperhitungkan lama kehamilan per 100.000 kelahiran hidup.

Angka Kematian Ibu (AKI) diperoleh dari berbagai survey yang dilakukan secara khusus. Dengan dilaksanakannya Survey Kesehatan Rumah Tangga (SKRT) dan Survey Demografi Kesehatan Indonesia (SDKI), maka cakupan wilayah penelitian AKI menjadi lebih luas dibanding survey sebelumnya.

Di Kabupaten Lamongan pada tahun 2021 jumlah kematian maternal yang ditangani oleh petugas kesehatan berdasarkan laporan dari Puskesmas yang diterima oleh Seksi Kesehatan Keluarga Dinas Kesehatan Kabupaten Lamongan sebanyak 23 orang yaitu 12 orang ibu hamil, 1 orang ibu bersalin dan 10 orang ibu nifas dengan Angka Kematian Ibu (AKI) sebesar 148 per 100.000 kelahiran.

Jika dibandingkan dengan tahun 2020 Angka Kematian Ibu mengalami peningkatan. Hal ini disebabkan karena adanya pembatasan kunjungan

pemeriksaan kehamilan sehingga penapisan ibu hamil risiko tinggi kurang maksimal.

5.1.2 Pelayanan Kesehatan Ibu Hamil

Pelayanan kesehatan pada ibu hamil juga disebut Antenatal Care (ANC) yaitu pelayanan kesehatan oleh tenaga profesional untuk ibu hamil selama masa kehamilannya yang dilaksanakan sesuai dengan standar pelayanan antenatal yang ditetapkan. Pemeriksaan Antenatal Care (ANC) adalah pemeriksaan kehamilan untuk mengoptimalkan kesehatan mental dan fisik ibu hamil, hingga mampu menghadapi persalinan, kala nifas, persiapan pemberian ASI dan kembalinya kesehatan reproduksi secara wajar.

Cakupan pelayanan antenatal dapat dipantau melalui pelayanan kunjungan baru ibu hamil (K1) untuk melihat akses dan pelayanan kesehatan ibu hamil sesuai standar paling sedikit 4 kali (K4) dengan distribusi pemberian pelayanan yang dianjurkan.

Berdasarkan data Pemantauan Wilayah Setempat (PWS) Kesehatan Ibu dan Anak (KIA), capaian Kunjungan Pertama (K1) dan Kunjungan ke-4 (K4) menggambarkan kualitas pelayanan kesehatan ibu hamil, cakupan ibu hamil Kunjungan Pertama (K1) di Kabupaten Lamongan pada tahun 2021 adalah 99,1%. Sedangkan cakupan Kunjungan ke-4 (K4) adalah 93,5%. Kabupaten Lamongan untuk indikator Kunjungan ke-4 (K4) belum mencapai target, indikator Kunjungan ke-4 (K4) termasuk indikator SPM (Standar Pelayanan Minimal) dengan target 100%.

5.1.3 Ibu Hamil yang mendapatkan Tablet Fe

Tablet zat besi (Fe) merupakan tablet mineral yang diperlukan oleh tubuh untuk pembentukan sel darah merah atau hemoglobin. Unsur Fe merupakan unsur paling penting untuk pembentukan sel darah merah. *Zat besi* secara alamiah didapatkan dari makanan. Jika manusia kekurangan zat besi pada menu makanan yang dikonsumsinya sehari-hari, dapat menyebabkan gangguan anemia gizi (kurang darah). Tablet zat besi (Fe) sangat dibutuhkan oleh wanita hamil, sehingga ibu hamil diharuskan

untuk mengonsumsi tablet Fe minimal sebanyak 90 tablet selama kehamilannya.

Kebutuhan zat besi pada wanita hamil yaitu rata-rata mendekati 800mg. Kebutuhan ini terdiri dari sekitar 300 mg diperlukan untuk janin dan plasenta, serta 500 mg lagi digunakan untuk meningkatkan massa hemoglobin maternal. Kurang lebih 200 mg lebih akan disekresikan lewat usus, urin dan kulit. Makanan ibu hamil setiap 100 kalori akan menghasilkan sekitar 8-10 mg zat besi. Perhitungan makan 3 kali dengan 2500 kalori akan menghasilkan sekitar 20-25 mg zat besi perhari. Selama kehamilan dengan perhitungan 288 hari, ibu hamil akan menghasilkan zat besi sebanyak 100 mg sehingga kebutuhan zat besi masih kekurangan untuk wanita hamil.

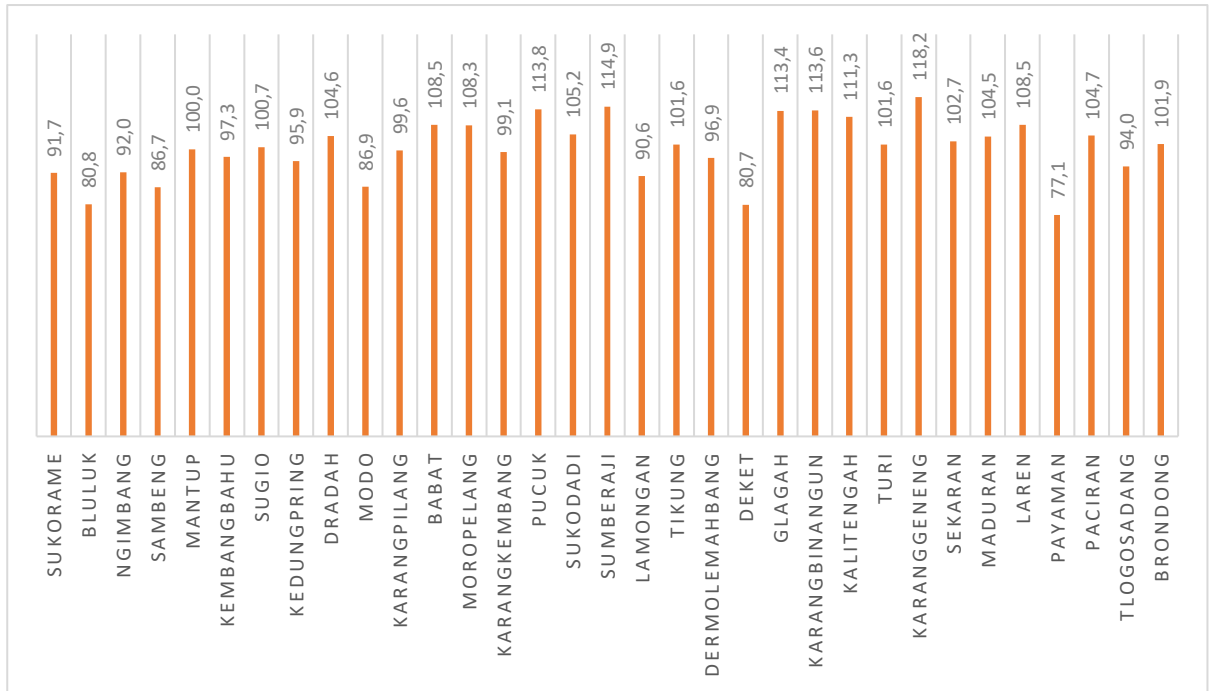
Pada tahun 2021 terdapat 16.127 ibu hamil, dengan 15.220 ibu hamil yang mendapatkan tablet tambah darah (TTD) atau mencapai 94,4%.

5.1.4 Pelayanan Kesehatan Ibu Bersalin

Periode persalinan merupakan salah satu periode yang berkontribusi besar terhadap Angka Kematian Ibu di Indonesia. Di Kabupaten Lamongan semua persalinan ditolong oleh tenaga kesehatan dengan kompetensi kebidanan dan di fasilitas kesehatan.

Hasil pengumpulan data di Kabupaten Lamongan pada tahun 2021 menunjukkan bahwa persentase cakupan persalinan dengan pertolongan oleh tenaga kesehatan sebesar 15.496 ibu bersalin atau 99,8%.

Gambar 5.1 Cakupan Pertolongan Persalinan Linakes per UPT Puskesmas di Kabupaten Lamongan Tahun 2021



5.1.5 Pelayanan Nifas

Pelayanan ibu nifas adalah pelayanan kesehatan sesuai standar pada ibu mulai 6 jam sampai 42 hari pasca persalinan oleh tenaga kesehatan. Untuk deteksi dini komplikasi pada ibu nifas diperlukan pemantauan pemeriksaan terhadap ibu nifas dengan melakukan kunjungan ibu nifas minimal sebanyak 3 kali dengan distribusi waktu : 1) kunjungan nifas pertama (KF1) pada 6 jam setelah persalinan sampai 3 hari; 2) kunjungan nifas kedua (KF2) dilakukan pada minggu ke-2 setelah persalinan; dan 3) kunjungan nifas ketiga (KF3) dilakukan minggu ke-6 setelah persalinan.

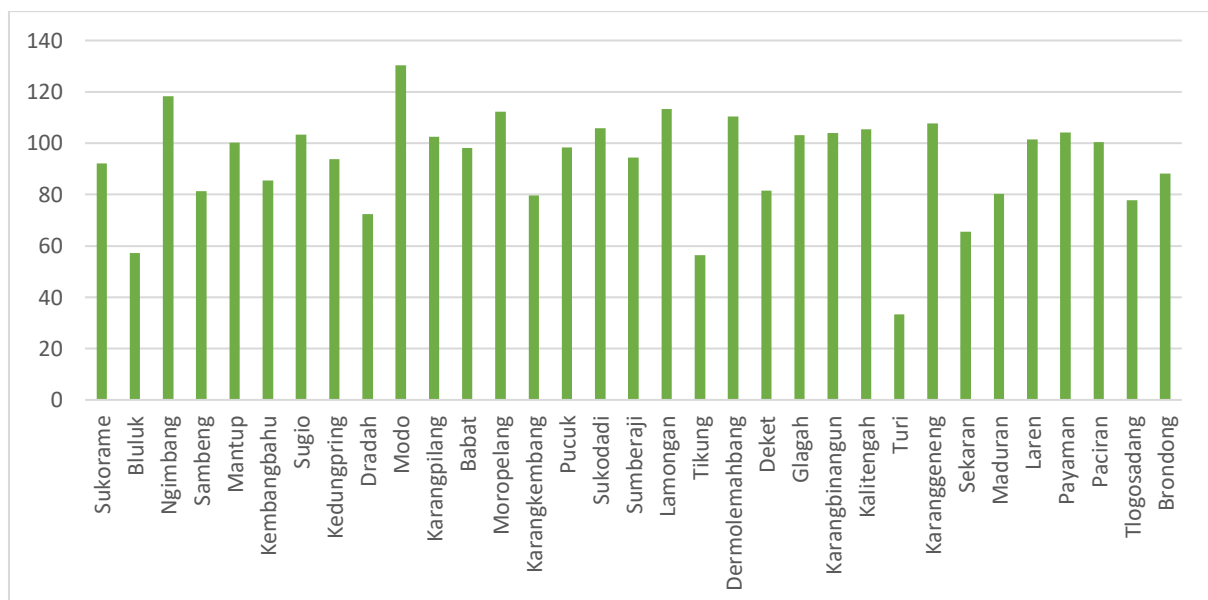
Cakupan kunjungan ibu nifas pada tahun 2021 sebanyak 14.726 dari seluruh ibu bersalin sebesar 15.534 atau mencapai 94,8%.

Cakupan ibu nifas mendapat vitamin A pada tahun 2021 sebanyak 15.016 dari seluruh ibu bersalin sebanyak 15.534 atau 96,7%.

5.1.6 Pelayanan Komplikasi Kebidanan

Komplikasi pada proses kehamilan, persalinan dan nifas juga merupakan salah satu penyebab kematian ibu dan bayi. Komplikasi kebidanan adalah kesakitan pada ibu hamil, ibu bersalin, ibu nifas dan atau janin dalam kandungan, baik langsung maupun tidak langsung, termasuk penyakit menular dan tidak menular yang dapat mengancam jiwa ibu dan atau janin. Sebagai upaya menurunkan angka kematian ibu dan kematian bayi maka dilakukan pelayanan/penanganan komplikasi kebidanan. Pelayanan/penanganan komplikasi kebidanan adalah pelayanan kepada ibu hamil, bersalin atau nifas untuk memberikan perlindungan dan penanganan definitif sesuai standar oleh tenaga kesehatan kompeten pada tingkat pelayanan dasar dan rujukan.

Gambar 5.2 Cakupan Penanganan Komplikasi Kebidanan per UPT Puskesmas di Kabupaten Lamongan Tahun 2021



5.1.7 Pelayanan Kontrasepsi

Indikator pelayanan KB bisa digunakan dalam menggambarkan kinerja dan kualitas pelayanan KB. Adapun salah satu indikator yang langsung bisa menggambarkan kinerja dan kualitas pelayanan KB adalah cakupan peserta KB aktif dan cakupan KB pasca persalinan (KB-PP).

5.1.7.1 Persentase Peserta KB Aktif menurut Jenis Kontrasepsi

Diketahui jumlah pasangan usia subur (PUS) pada tahun 2021 sebanyak 204.756 orang, sedangkan yang menjadi peserta KB Aktif terdiri dari: Kondom sebanyak 3.213 orang (2,2%), Suntik sebanyak 85.468 orang (59,5%), Pil sebanyak 29.125 orang (20,3%), AKDR sebanyak 6.269 orang (4,4%), MOP sebanyak 304 orang (0,2%), MOW sebanyak 5.802 orang (4,0%), Implan sebanyak 13.579 orang (9,4%).

5.1.7.2 Persentase Peserta KB Pasca Persalinan menurut Jenis Kontrasepsi

Diketahui jumlah ibu bersalin pada tahun 2021 sebanyak 15.534 orang, sedangkan yang menjadi peserta KB Baru (Pasca Persalinan) terdiri dari : Kondom 131 orang (1,7%), Suntik sebanyak 6.236 orang (82,8%), Pil sebanyak 588 orang (7,8%), AKDR sebanyak 222 orang (2,9%), MOW sebanyak 177 orang (2,3%), Implan sebanyak 181 orang (2,4%).

5.2 KESEHATAN ANAK

5.2.1 Angka Kematian Bayi

Angka Kematian Bayi (AKB) adalah angka yang menunjukkan banyaknya kematian bayi usia 0 tahun dari setiap 1000 kelahiran hidup pada tahun tertentu atau dapat dikatakan juga sebagai probabilitas bayi meninggal sebelum mencapai usia satu tahun (dinyatakan dengan per seribu kelahiran hidup).

Angka Kematian Bayi menggambarkan tingkat permasalahan kesehatan masyarakat yang berkaitan dengan faktor penyebab kematian bayi, tingkat pelayanan antenatal, status gizi ibu hamil, tingkat keberhasilan program KIA dan KB serta kondisi lingkungan sosial ekonomi.

Berdasarkan data yang ada tahun 2021 angka kematian bayi di Kabupaten Lamongan mencapai 80 bayi terdiri dari 46 bayi laki-laki dan 34 bayi perempuan atau mencapai 5,2 per 1.000 kelahiran hidup.

5.2.2 Pelayanan Kesehatan Neonatal

Cakupan Kunjungan Neonatal (KN) Lengkap sebagai salah satu program Kesehatan Anak juga memiliki kasus yang sama dengan indikator-indikator program Kesehatan Ibu terkait perubahan sasaran.

Pada tahun 2021 di Kabupaten Lamongan cakupan KN1 sebesar 102,7% dan untuk cakupan KN4 sebanyak 98,6% sudah melebihi target yang ditentukan.

5.2.3 Cakupan Neonatus dengan Komplikasi yang ditangani

Neonatus dengan komplikasi merupakan neonatus dengan penyakit dan kelainan yang dapat menyebabkan kesakitan, kecacatan dan kematian. Neonatus dengan komplikasi seperti asfiksia, ikterus, hipotermia, tetanus neonatorum, infeksi/sepsis, trauma lahir, BBLR, sindroma gangguan pernafasan dan kelainan kongenital. Neonatus dengan komplikasi yang ditangani merupakan neonatus komplikasi yang mendapat pelayanan oleh tenaga kesehatan yang terlatih.

Pada tahun 2021 cakupan neonatus dengan komplikasi yang ditangani sebanyak 1.148 bayi yang terdiri dari 567 bayi laki-laki dan 581 bayi perempuan.

5.2.4 Cakupan Pemberian Vitamin A pada Bayi

Vitamin A adalah salah satu zat gizi mikro yang diperlukan oleh tubuh yang berguna untuk meningkatkan daya tahan tubuh (imunitas) dan kesehatan mata.

Vitamin A pada balita biasanya diberikan di Posyandu dalam bentuk tetes. Pemberian tersebut dimaksudkan untuk menjaga kesehatan mata agar terhindar dari kebutaan. Karena Vitamin A tidak diproduksi oleh tubuh, maka pemberian pada balita sangat penting. Caranya dengan mengonsumsi makanan yang banyak mengandung Vitamin A, bisa juga melalui kapsul Vitamin A atau tetes.

Namun perlu diperhatikan, pemberian vitamin A pada balita harus mengikuti dosis dan aturan. WHO telah memberikan aturan kadar pemberian

dosis vitamin A berdasarkan usia. Untuk bayi usia 0-6 bulan direkomendasikan 3 x 50.000 IU. Untuk bayi usia 6-11 bulan dosisnya 100.000 IU dengan diberikan kapsul vitamin A berwarna biru. Sedangkan untuk anak usia 1-5 tahun dosisnya 200.000 IU (1 tetes) dengan diberikan kapsul berwarna merah.

Di tahun 2021, Kabupaten Lamongan jumlah bayi dengan usia 6-11 bulan tercatat sebanyak 15.093 bayi yang mendapatkan vitamin A dari 15.429 bayi atau mencapai 97,8%, anak balita dengan usia 12-59 bulan tercatat 64.312 anak balita yang mendapat vitamin A dari 65.575 anak balita atau 98,1%, sedangkan balita yang mendapat vitamin A sebanyak 79.405 balita dari 81.004 balita.

5.2.5 Pelayanan Kesehatan Anak Balita

Pelayanan kesehatan balita adalah pelayanan kesehatan yang diberikan kepada anak berusia 0-59 bulan dan dilakukan oleh Bidan dan atau Perawat dan atau Dokter/DLP dan atau Dokter Spesialis Anak yang memiliki Surat Tanda Register (STR) dan diberikan di fasilitas kesehatan pemerintah maupun swasta, dan UKBM.

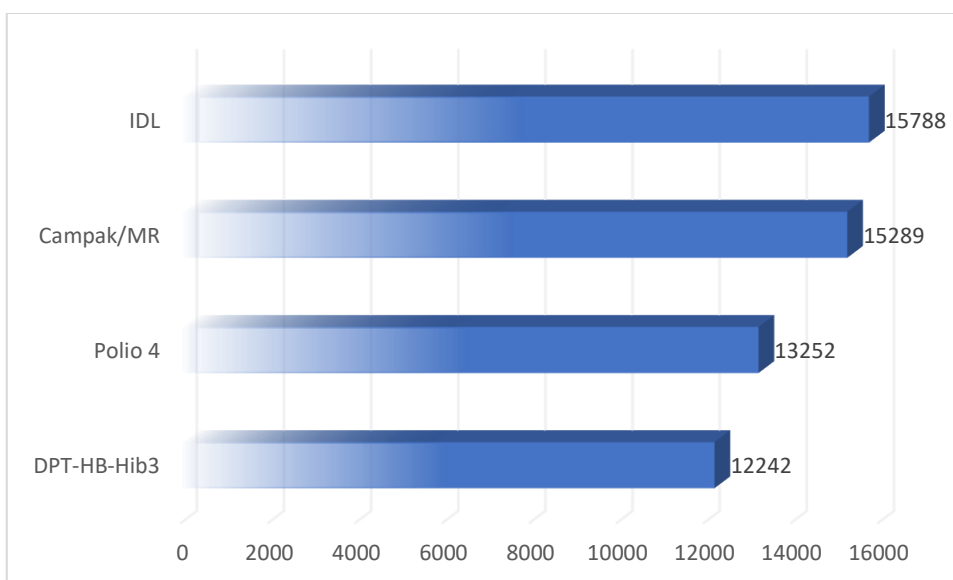
Cakupan pelayanan Anak Balita di Kabupaten Lamongan Tahun 2021 sebanyak 57.133 balita dari 60.750 jumlah balita (94,0%).

5.3 IMUNISASI

5.3.1 Cakupan Imunisasi DPT-HB3/DPT-HB-Hib, Polio, Campak dan Imunisasi pada Bayi

Cakupan bayi laki-laki dan perempuan yang di imunisasi DPT-HB3/DPT-HB-Hib3 di Kabupaten Lamongan sebanyak 12.242 bayi (76,8%), bayi yang di imunisasi Polio 4 sebanyak 13.252 bayi (83,1%), di imunisasi campak sebanyak 15.289 bayi (95,9%), sedangkan bayi yang telah di Imunisasi Dasar Lengkap (IDL) berjumlah 15.788 bayi (99,0%).

Gambar 5.3 Proporsi Bayi Mendapatkan Imunisasi berdasarkan Jenis Imunisasi di Kabupaten Lamongan



5.3.2 Cakupan Imunisasi Hepatitis B (HB0) dan BCG pada Bayi

Jumlah bayi yang telah di imunisasi Hepatitis B (HB0) <24 jam sejumlah 15.370 bayi (103,9%) sedangkan bayi yang mendapatkan imunisasi hepatitis B (1-7 hari) sebanyak 1 bayi (0,01%) dan BCG sebanyak 15.074 bayi (101,9%).

Program pencegahan penyakit dengan imunisasi sasaran menurunnya angka kesakitan dan kematian akibat penyakit yang dapat dicegah dengan imunisasi pada seluruh masyarakat dengan prioritas pada bayi, anak sekolah tingkat dasar, wanita usia subur termasuk ibu hamil serta kelompok resiko tinggi lainnya sehingga tidak lagi menjadi masalah kesehatan masyarakat.

5.3.3 Cakupan Imunisasi Td (Tetanus diphtheria) pada Ibu Hamil

Dari 16.273 ibu hamil yang ada di Kabupaten Lamongan pada tahun 2021, yang telah di imunisasi Td5 sebanyak 16.008 bumil (98,4%), Td2+ : 16.008 bumil (98,4%).

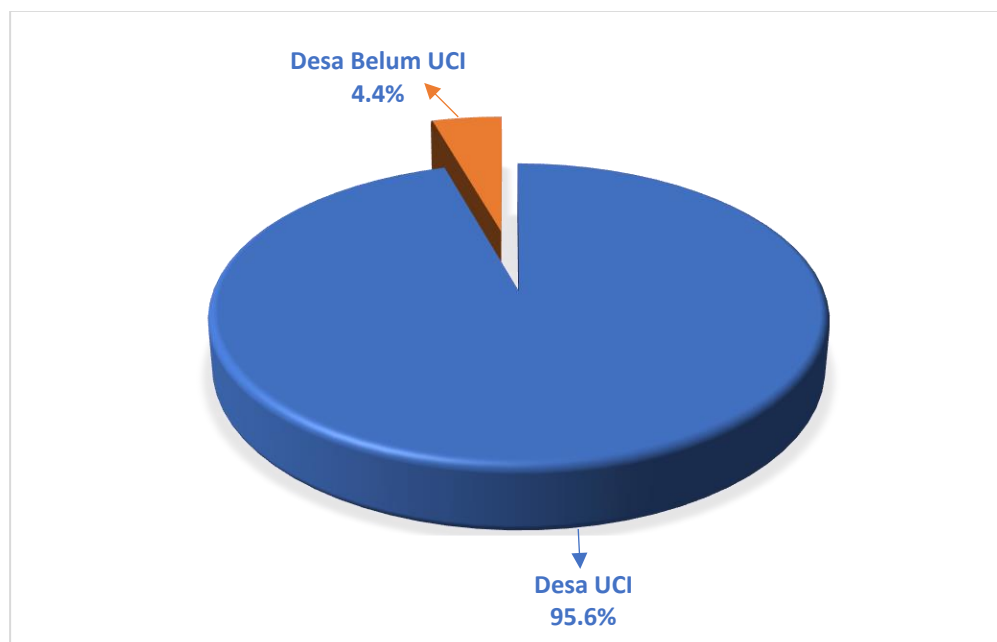
5.3.4 Cakupan Desa/Kelurahan UCI

Indikator Universal Child Immunization (UCI) menunjukkan desa/kelurahan yang telah mendapatkan imunisasi anak secara lengkap. Upaya yang dilakukan untuk meningkatkan UCI adalah melalui :

1. Program Lima Imunisasi Dasar Lengkap (LIL) dengan upaya gerakan imunisasi lengkap bagi ibu dan anak yang melibatkan lintas sektor dan lintas program.
2. Meningkatkan penyuluhan kepada masyarakat tentang perlunya imunisasi anak secara lengkap.
3. Kegiatan sub PIN Imunisasi.

Pada tahun 2021, dari 474 desa/kelurahan yang ada di Kabupaten Lamongan terdapat 453 desa/kelurahan atau 95,6% yang telah UCI.

Gambar 5.4 Diagram Desa/Kelurahan UCI di Kabupaten Lamongan Tahun 2021



5.4 GIZI

Status gizi masyarakat dapat diukur melalui beberapa indikator penting, antara lain Bayi dengan Berat Badan Lahir Rendah (BBLR), Status gizi balita, anemia gizi besi pada ibu hamil dan wanita usia subur, serta Gangguan Akibat Kekurangan Yodium (GAKY). Status gizi balita merupakan salah satu indikator SDGs yang perlu mendapatkan perhatian dan akan banyak dibahas (di samping BBLR) pada sub bagian berikut ini :

5.4.1 Status Gizi Balita

Status gizi adalah ekspresi dari keadaan keseimbangan dalam bentuk variabel tertentu, atau perwujudan dari nutrire dalam bentuk variabel tertentu. Terdapat beberapa jenis teknik penilaian status gizi, baik secara langsung maupun tidak langsung. Penilaian status gizi secara langsung terbagi menjadi empat penilaian yaitu antropometri, klinis, biokimia dan biofisik.

Status gizi masyarakat dapat diukur melalui indikator-indikator antara lain dengan Berat Badan Lahir Rendah (BBLR), Status Gizi Balita yang meliputi indikator gizi lebih, gizi baik, gizi kurang dan gizi buruk. Status gizi balita merupakan salah satu indikator SDGs yang diharapkan untuk bisa menjadi tolok ukur keberhasilan program kerja di Dinas Kesehatan Kabupaten Lamongan.

Status gizi dipengaruhi oleh faktor eksternal dan internal. Faktor Eksternal yang mempengaruhi status gizi antara lain :

1. Pendapatan
2. Pendidikan
3. Pekerjaan
4. Budaya

Faktor Internal yang mempengaruhi status gizi antara lain :

1. Usia
2. Kondisi Fisik
3. Infeksi

5.4.1.1 Persentase Bayi dengan Berat Badan Lahir Rendah (BBLR)

Bayi Berat Badan Lahir Rendah (BBLR) adalah suatu istilah yang dipakai bagi bayi prematur atau *low birth weight*. Hal ini dikarenakan tidak semua bayi baru lahir dengan berat badan kurang dari 2.500 gram bukan bayi pematurn.

Berat badan lahir rendah adalah bayi baru lahir yang berat badannya saat kelahiran kurang dari 2.500 gram (sampai dengan 2.499 gram) merupakan salah satu faktor utama yang berpengaruh terhadap kematian perinatal dan neonatal. BBLR dibedakan dalam 2 kategori yaitu BBLR karena Prematur atau BBLR karena *Intrauterine Growth Retardation* (IUGR), yaitu bayi yang lahir cukup bulan tetapi berat badannya kurang. Di Negara berkembang banyak

BBLR dengan IUGR karena ibu berstatus gizi buruk, anemia, malaria dan menderita penyakit menular seksual (PMS) sebelum konsepsi atau pada saat kehamilan.

Dari laporan Puskesmas pada tahun 2021 di Kabupaten Lamongan, diketahui bahwa jumlah bayi dengan BBLR sebanyak 661 bayi (4,3%) yang terdiri dari 310 bayi laki-laki (3,8%) dan 351 bayi perempuan (4,7%) dari 14.794 bayi lahir hidup.

5.4.1.2 Jumlah Balita Ditimbang

Upaya pemantauan terhadap pertumbuhan balita dilakukan melalui kegiatan penimbangan di posyandu secara rutin tiap bulan. Hasil dari pengumpulan data di seluruh Puskesmas di Kabupaten Lamongan tahun 2021 sebanyak 77.118 balita, dan balita yang ditimbang sebanyak 48.166 balita (62,25%).

5.4.1.3 Cakupan Pemberian Kapsul Vitamin A Balita 6-59 Bulan

Suplementasi Vitamin A pada anak umur 6-59 bulan dan ibu nifas bertujuan tidak hanya untuk pencegahan kebutuhan, tetapi juga untuk penanggulangan Kurang Vitamin A (KVA). Selain hal tersebut, penelitian di berbagai Negara menunjukkan bahwa pemberian suplementasi vitamin A sebanyak 2 kali setahun pada balita merupakan salah satu intervensi kesehatan yang berdampak ungukit tinggi bagi penurunan kejadian kesakitan dan kematian pada balita.

Suplementasi Vitamin A sangat efektif karena berperan dalam meningkatkan daya tahan terhadap penyakit infeksi yang banyak dijumpai pada anak balita seperti campak dengan komplikasi pneumonia.

Capaian Pemberian kapsul Vitamin A pada balita di Kabupaten Lamongan tahun 2021 sebanyak 79.405 (98,0%) balita dari 81.004 balita.

5.4.1.4 Pemberian ASI Eksklusif

Air Susu Ibu (ASI) merupakan makanan dan minuman terbaik untuk bayi usia 0-6 bulan karena mengandung unsur gizi yang dibutuhkan guna perlindungan, pertumbuhan dan perkembangan bayi.

ASI Eksklusif adalah pemberian ASI Eksklusif saja tanpa makanan-minuman lain sampai bayi berusia 6 bulan, kemudian pemberian ASI harus tetap dilanjutkan sampai berusia 2 tahun walaupun bayi sudah makan.

Capaian pemberian ASI Eksklusif di Kabupaten Lamongan tahun 2021 sebanyak 3.596 (78,4%) dari 4.589 bayi usia kurang dari 6 bulan.

BAB VI

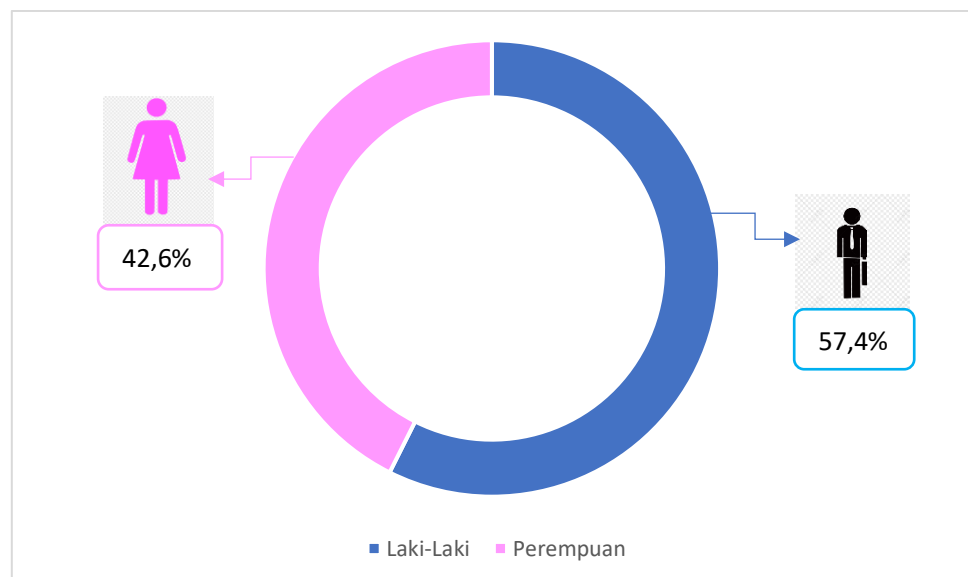
PENGENDALIAN PENYAKIT

6.1 PENYAKIT MENULAR LANGSUNG

6.1.1 Tuberkulosis (TB)

Penyakit Tuberkulosis (TBC) adalah penyakit menular yang disebabkan oleh kuman *Mycobacterium Tuberculosis* yang dapat menyerang paru dan organ lainnya. Bakteri TBC mudah menular melalui udara ketika pasien TBC batuk, bersin, dan bicara ketika menggunakan masker. Penyakit TBC bila tidak diobati secara tuntas dapat menyebabkan penularan ke orang lain dan juga bisa menyebabkan kematian. Oleh sebab itu TBC masih menjadi masalah kesehatan di Indonesia dan menimbulkan masalah yang sangat kompleks baik dari segi medis maupun social, ekonomi dan budaya.

Gambar 6.1 Proporsi Kasus TBC berdasarkan Jenis Kelamin di Kabupaten Lamongan Tahun 2021



Gambar 6.1 menunjukkan bahwa proporsi kasus TBC pada laki-laki lebih besar dibandingkan perempuan yaitu sebesar 937 kasus laki-laki (57.4%) dan 695 kasus perempuan (42.6%).

6.1.2 Kusta

Penyakit Kusta merupakan penyakit menular menahun yang disebabkan oleh *Mycobacterium Leprae* yang menyerang kulit, saraf tepi dan jaringan lain kecuali otak. Manusia terkena penyakit kusta karena penularan. Penyakit ini sering menimbulkan masalah yang kompleks. Masalah yang dimaksud bukan hanya dari segi medis, tetapi meluas sampai masalah sosial, ekonomi, budaya, keamanan dan ketahanan nasional. Ada stigma dan deskriminasi di masyarakat tentang penyakit ini, orang takut bersentuhan dengan penderita kusta, termasuk petugas kesehatan.

Pada tahun 2021 di Kabupaten Lamongan penemuan kasus baru kusta sebanyak 72 kasus yang terdiri dari 4 kasus kusta kering (PB/Pausi Basiler) dan 68 kasus kusta basah (MB/Multi Basiler).

6.1.3 Human Immunodeficiency Virus (HIV) dan Acquired Immunodeficiency Syndrome (AIDS)

AIDS (Acquired Immunodeficiency Syndrome) adalah kumpulan gejala akibat kekurangan atau kelemahan sistem kekebalan tubuh yang dibentuk setelah kita lahir. AIDS disebabkan oleh virus yang disebut HIV (Human Immunodeficiency Virus). Bila kita terinfeksi HIV, tubuh kita akan mencoba menyerang infeksi. Sistem kekebalan kita akan membuat antibodi khusus yang menyerang HIV.

Secara teoritis WHO membagi tingkat epidemi HIV menjadi 3 tingkat, yaitu :

1. Tingkat epidemi HIV rendah (*low level epidemic*), dimana prevalensi HIV pada kelompok risiko tinggi masih dibawah 5%.
2. Tingkat epidemic HIV terkonsistensi (*concentrated level epidemic*), dimana pada sub populasi tertentu (kelompok risiko tinggi) seperti kelompok Pekerja Seks Komersial (PSK), kelompok *Injecting Drug Users/Use* (IDU), Kelompok Waria, Narapidana di Lembaga Perasyarakatan dan sebagainya, prevalensi HIV sudah lebih dari

5% secara konsisten (dalam beberapa tahun pengamatan) dan atau prevalensi HIV pada ibu hamil masih dibawah 1%.

3. Tingkat epidemic HIV meluas (generalized level epidemic), dimana pada wilayah dengan tingkat epidemic HIV terkonsentrasi ditambah prevalensi HIV pada ibu hamil sudah lebih dari 1%.

Perkembangan penyakit AIDS di Kabupaten Lamongan tahun 2021 ditemukan sebanyak 26 kasus baru yang terdiri dari 14 orang laki-laki dan 12 orang perempuan. Sedangkan untuk kasus HIV sebanyak 338 kasus yang terdiri dari 176 orang laki-laki dan 162 orang perempuan.

6.1.4 Pneumonia

Pneumonia adalah peradangan jaringan di salah satu atau kedua Paru-paru yang biasanya disebabkan oleh infeksi. Pada saat menderita pneumonia, sekumpulan kantong-kantong udara kecil di ujung saluran pernafasan dalam paru-paru akan bengkak dan penuh cairan. Populasi yang rentan terhadap pneumonia adalah anak-anak usia kurang dari 2 tahun, usia lanjut lebih dari 65 tahun dan orang yang memiliki masalah kesehatan (malnutrisi, gangguan imunologi).

Penemuan dan tatalaksana Pneumonia pada balita secara dini diharapkan dapat menekan angka kematian yang diakibatkan karena pneumonia. Hasil kajian WHO tatalaksana pneumonia balita secara standar dapat mencehaj kematian balita karena pneumonia sebesar 40%.

Di tahun 2021 jumlah cakupan pneumonia balita sebesar 2.109 anak (61,8%) yang terdiri dari 1.056 anak laki-laki dan 1.053 anak perempuan dari jumlah perkiraan penderita sebesar 3.413 anak.

6.1.5 Diare

Diare adalah bertambahnya defekasi (buang air besar) lebih dari biasanya/lebih dari tiga kali sehari, disertai dengan perubahan konsistensi tinja (menjadi cair) dengan atau tanpa darah. Pada umumnya, diare terjadi akibat konsumsi makanan atau minuman yang terkontaminasi bakteri, virus atau parasit. Pengendalian penyakit diare bertujuan untuk menurunkan angka kesakitan dan kematian. Untuk mengukur keberhasilan sasaran dari

pelaksanaan program tersebut dapat dilihat dari perkembangan capaian kinerja program yaitu cakupan pelayanan diare balita.

Di Kabupaten Lamongan kasus diare yang ditangani pada tahun 2021 sebanyak 17.315 (53,2%) orang dari 32.520 orang target penemuan.

6.1.6 Corona Virus Disease 2019 (COVID-19)

Corona Virus Disease 2019 (COVID-19) yang sebelumnya dikenal dengan nama 2019 *Novel Corona Virus* (2019-nCoV) merupakan penyakit menular yang disebabkan oleh Coronavirus jenis baru yaitu *Severe Acute Respiratory Syndrome Coronavirus-2* (SARS CoV-2) yang belum pernah diidentifikasi sebelumnya pada manusia. Masa inkubasi rata-rata 5-6 hari dengan masa inkubasi terpanjang 14 hari. Tanda dan gejala umum infeksi COVID-19 antara lain gejala gangguan pernapasan akut seperti demam, batuk dan sesak nafas. Gejala dan keparahan yang ditimbulkan oleh COVID-19 dinamis dan bervariasi bergantung pada varian virusnya.

World Health Organization (WHO) China Country Office melaporkan kasus Pneumonia misterius yang tidak diketahui etiologinya di Wuhan China pada tanggal 31 Desember 2019, yang selanjutnya berkembang menjadi COVID-19 dan kasusnya menyebar di hampir seluruh negara di dunia. Transmisi atau penularan COVID-19 berjalan sangat cepat, sehingga menjadi salah satu dasar WHO menetapkan COVID-19 sebagai *Public Health Emergency of International Concern* (PHEIC) atau Kedaruratan Kesehatan Masyarakat yang Meresahkan Dunia (KKMD) pada tanggal 30 Januari 2020. Kemudian 2 bulan setelahnya atau pada tanggal 11 Maret 2020, WHO sudah menetapkan COVID-19 sebagai pandemi.

Provinsi Jawa Timur melaporkan adanya kasus COVID-19 pada 18 Maret 2020. Semenjak pertama kali dilaporkan, kasus COVID-19 kemudian secara perlahan meningkat jumlah kasusnya dan menyebar di seluruh Kabupaten/Kota yang berada di Provinsi Jawa Timur, bahkan Provinsi Jawa Timur sempat menduduki sebagai provinsi dengan jumlah kasus konfirmasi tertinggi di Indonesia melampaui Provinsi lainnya di awal terjadinya pandemi.

A. Perkembangan Kasus COVID-19 di Kabupaten Lamongan

1. Kasus Konfirmasi

Kasus konfirmasi COVID-19 merupakan kasus yang dinyatakan positif terinfeksi virus SARS CoV-2 yang dibuktikan dengan pemeriksaan *Nucleid Acid Amplification Test* (NAAT) positif dan *Rapid Diagnostic Test Antigen* (RDT-Ag) positif dengan catatan disesuaikan dengan kriteria wilayah masing-masing Kabupaten/Kota berdasarkan Keputusan Menteri Kesehatan Nomor : HK.01.07/MENKES/4794/2021 tentang Perubahan Kedua Atas Keputusan Menteri Kesehatan Nomor : HK.01.07/MENKES/446/2021 tentang Penggunaan *Rapid Diagnostic Test Antigen* dalam Pemeriksaan *Corona Virus Disease* 2019 (COVID-19).

Jumlah kasus konfirmasi COVID-19 di Kabupaten Lamongan di tahun 2021 adalah sebanyak 4.975 kasus yang tersebar di 27 Kecamatan.

2. Tingkat Kesembuhan

Tingkat kesembuhan atau *Case Recovery Rate* (CRR) serta tingkat kematian atau *Case Fatality Rate* (CFR) dapat digunakan untuk melihat tingkat keparahan, risiko suatu penyakit pada populasi dan dapat digunakan untuk mengevaluasi mutu fasilitas pelayanan kesehatan. CRR atau Tingkat Kesembuhan COVID-19 tahun 2021 yang dimaksud adalah jumlah kasus konfirmasi COVID-19 yang dilaporkan sembuh di tahun 2021 dibagi dengan jumlah total kasus konfirmasi yang dilaporkan pada tahun yang sama.

Jumlah kasus yang dilaporkan sembuh di tahun 2021 adalah sebanyak 4.774 kasus, sehingga tingkat kesembuhan atau *case recovery rate* 95,96%.

3. Tingkat Kematian

Tingkat Kematian (CFR) COVID-19 tahun 2021 yang dimaksud adalah jumlah kasus konfirmasi COVID-19 yang

dilaporkan meninggal di tahun 2021 dibagi dengan jumlah total kasus konfirmasi yang dilaporkan pada tahun yang sama.

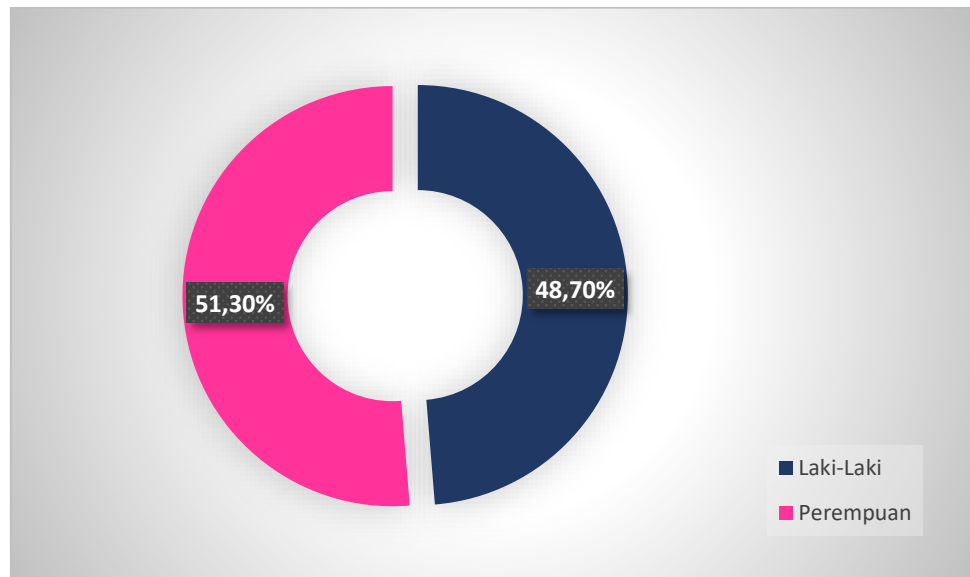
Jumlah kasus COVID-19 yang dilaporkan meninggal adalah sebanyak 327 kasus, sehingga tingkat kematian atau *case fatality rate* 6,57%.

B. Kasus Konfirmasi COVID-19 Berdasarkan Jenis Kelamin dan Kelompok Usia

1. Kasus Konfirmasi COVID-19 Berdasarkan Jenis Kelamin

Kasus konfirmasi COVID-19 di Kabupaten Lamongan tahun 2021 paling banyak pada jenis kelamin perempuan yaitu 51,30%, sedangkan pada jenis kelamin laki-laki hanya 48,70%.

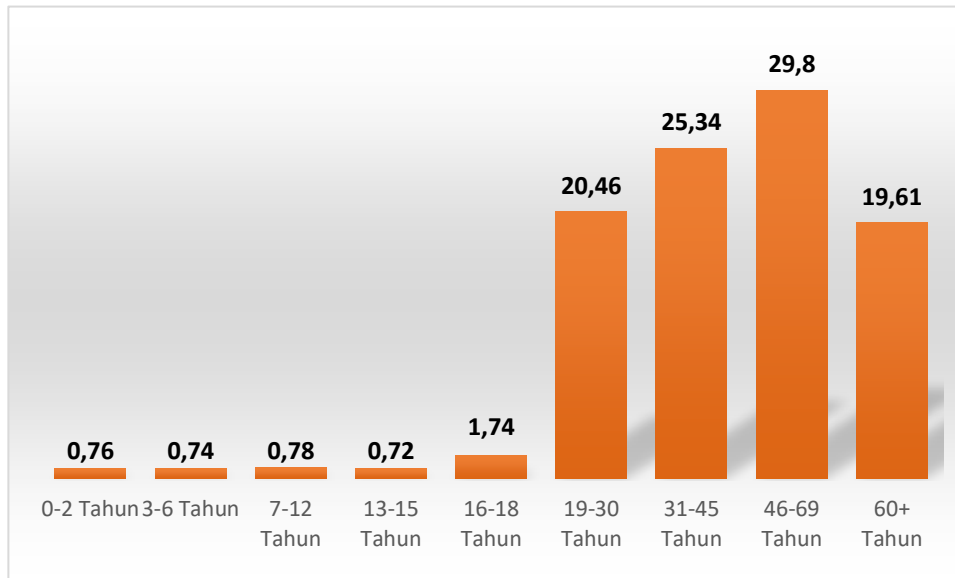
Gambar 6.2 Persentase Kasus Konfirmasi COVID-19 berdasarkan Jenis Kelamin di Kabupaten Lamongan Tahun 2021



2. Kasus Konfirmasi COVID-19 Berdasarkan Kelompok Umur

Kasus konfirmasi COVID-19 di Kabupaten Lamongan paling banyak pada umur 46-59 tahun (29,80%) dan kelompok umur 31-45 tahun (25,34%).

Gambar 6.3 Persentase Kasus Konfirmasi COVID-19 berdasarkan Jenis Kelamin di Kabupaten Lamongan Tahun 2021



6.2 PENYAKIT MENULAR BERSEMUBER BINATANG

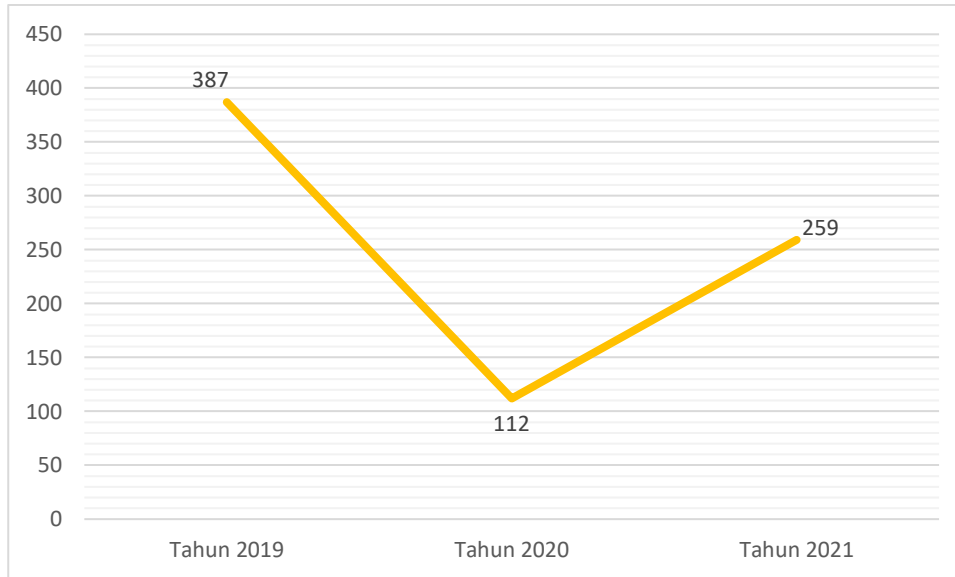
6.2.1 Demam Berdarah Dengue (DBD)

Demam berdarah (DBD) adalah penyakit demam akut yang disebabkan oleh virus *dengue*, yang masuk ke peredaran darah manusia melalui gigitan nyamuk dari genus *Aedes*, yaitu *Aedes Aegypti* atau *Aedes Albopictus*. Penyakit demam berdarah ini ditemukan di daerah tropis dan sub tropis di berbagai belahan dunia, terutama di saat musim hujan dengan kondisi lembab.

Upaya pemberantasan DBD di titik beratkan pada penggerakan potensi masyarakat untuk dapat berperan serta dalam pemberantasan sarang nyamuk (gerakan 3M), pemantaua Angka Bebas Jentik (ABJ) serta pengenalan gejala DBD dan penanganannya di rumah tangga.

Jumlah penderita DBD di Kabupaten Lamongan tahun 2021 sebanyak 259 penderita, tanpa ada kematian penderita. Insiden rate atau Angka Kesakitan Demam Berdarah Dengue (DBD) di Kabupaten Lamongan pada tahun 2021 sebesar 21,5 per 100.000 penduduk, yang berarti Insiden Rate tersebut sesuai dengan target Nasional yang sudah ditetapkan yaitu ≤ 49 per 100.000 penduduk.

Gambar 6.4 Grafik Trend Kasus DBD di Kabupaten Lamongan Tahun 2019-2021



Jika dilihat dari trend kasus DBD pada tahun 2021, jumlah penderita DBD mengalami peningkatan disbanding tahun sebelumnya.

6.2.2 Malaria

Tujuan program pengendalian malaria di Indonesia adalah mencapai Eliminasi Malaria pada tahun 2030, sedangkan Provinsi Jawa Timur mempersiapkan pengajuan Eliminasi Malaria tingkat Provinsi di Tahun 2022. Sejak tahun 2018 seluruh Kabupaten/Kota di Jawa Timur sudah mendapatkan sertifikat Eliminasi Malaria.

Hasil surveilans rutin malaria tahun 2021 di Kabupaten Lamongan menginformasikan terdapat penderita malaria sebanyak 10 penderita malaria import dan tidak ada kematian akibat malaria.

6.2.3 Filariasis

Filariasis adalah infeksi yang disebabkan oleh cacing filaria. Penyakit ini dapat menyerang hewan maupun manusia. Parasit filaria memiliki ratusan jenis, tapi hanya 8 spesies yang dapat menyebabkan infeksi pada manusia.

Pengelompokan filariasis umumnya dikategorikan menurut lokasi habitat cacing dewasa dalam tubuh manusia. Beberapa jenisnya meliputi filariasis kulit, limfatik, dan rongga tubuh.

Parasit filaria masuk ke tubuh manusia melalui gigitan nyamuk yang sudah terinfeksi. Parasit tersebut akan tumbuh dewasa berbentuk cacing, bertahan hidup selama 6 hingga 8 tahun, dan terus berkembang biak dalam jaringan limfa manusia.

Infeksi ini umumnya dialami sejak masa kanak-kanak dan menyebabkan kerusakan pada sistem limfatik yang tidak disadari sampai akhirnya terjadi pembengkakan yang parah dan menyakitkan. Pembengkakan tersebut kemudian dapat menyebabkan cacat permanen.

Tingkat endemisitas filariasis di Indonesia berkisar antara 0% - 40%. Dengan endemisitas setiap Provinsi dan Kabupaten/Kota berbeda-beda. Untuk menentukan endemisitas dilakukan survei darah yang dilakukan di tiap Kabupaten/Kota.

Program pemberantasan penyakit filariasis diupayakan sampai tidak menjadi masalah kesehatan masyarakat lagi. Pada tahun 2000 WHO menetapkan kesepakatan global untuk melakukan Eliminasi Filariasis pada tahun 2020. Indonesia sepakat untuk melaksanakan Eliminasi Filariasis secara bertahap dimulai pada tahun 2002.

Jumlah seluruh kasus Filariasis kronis yang tercatat di Kabupaten Lamongan sampai dengan tahun 2021 sebanyak 9 kasus.

6.3 PENYAKIT MENULAR YANG DAPAT DICEGAH DENGAN IMUNISASI (PD3I)

PD3I merupakan penyakit yang diharapkan dapat diberantas atau ditekan dengan pelaksanaan program imunisasi. Penyakit menular yang dapat dicegah imunisasi di Kabupaten Lamongan masih ditemukan beberapa penyakit yang masih berpotensi KLB atau wabah, seperti AFP, Difteri, Campak, Pertusis, Tetanus dan Tetanus Neonatorum.

6.3.1 Polio dan AFP

Polio merupakan salah satu dari beberapa penyakit yang dapat dibasmi. Strategi untuk membasmi polio didasarkan atas pemikiran bahwa virus polio

akan mati bila ia disingkirkan dari tubuh manusia dengan cara pemberian imunisasi. Strategi yang sama telah digunakan untuk membasmi penyakit cacar (*smallpox*) pada tahun 1977. Cacar adalah satu-satunya penyakit yang telah berhasil dibasmi.

World Health Assembly (WHA) mendeklarasikan bahwa pencapaian eradikasi polio merupakan kedaruratan kesehatan masyarakat global dan menetapkan agar Direktur Jenderal WHO menyusun strategi eradikasi polio yang komprehensif. Dokumen Rencana Strategis 2013-2018 dan inisiatif Pencapaian Eradikasi Polio Global, telah disetujui oleh Badan Eksekutif WHO pada Januari 2013. Dalam rencana strategis tersebut dibutuhkan komitmen global bahwa setiap Negara perlu melaksanakan strategi-strategi yaitu Pekan Imunisasi Nasional (PIN) Polio, penggantian dari *trivalent Oral Polio Vaccine* (tOPV) menjadi *bivalent Oral Polio Vaccine* (bOPV), introduksi *Inactivated Polio Vaccine* (IPV), dan penarikan seluruh vaksin polio oral (OPV), surveilans AFP (*Acute Flaccid Paralysis*), dan pengamanan virus polio di laboratorium (*Laboratory Containment*).

Polio telah berhasil dibasmi di 4 wilayah regional WHO dari total sejumlah 6 wilayah regional WHO : regional Amerika (1998), Pasifik Barat (2000), Eropa (2002), dan Asia Tenggara (2014). Eradikasi polio secara global akan memberi keuntungan secara finansial. Biaya jangka pendek yang dikeluarkan untuk mencapai tujuan eradikasi tidak akan seberapa disbanding dengan keuntungan yang akan didapat dalam jangka panjang. Tidak akan ada lagi anak-anak yang menjadi cacat karena polio. Biaya yang diperlukan untuk rehabilitasi penderita polio dan biaya untuk imunisasi akan dapat dihemat.

Untuk meningkatkan sensitifitas penemuan kasus polio, maka pengamatan dilakukan pada semua kelumpuhan yang terjadi secara akut dan sifatnya *flaccid* (layuh), seperti sifat kelumpuhan seperti poliomyelitis disebut kasus *Acute Flaccid Paralysis* (AFP) dan pengamatannya disebut sebagai **Surveilans AFP (SAFP)**. **Surveilans AFP** adalah pengamatan yang dilakukan terhadap semua kasus lumpuh layuh akut (AFP) pada anak usia <15 tahun yang merupakan kelompok yang rentan terhadap penyakit polio.

Di Kabupaten Lamongan pada tahun 2021 ditemukan kasus AFP (Non Polio) sebanyak 10 kasus dengan angka AFP Rate Non Polio sebesar 1,0 per 100.000 penduduk.

6.3.2 Difteri

Penyakit difteri adalah penyakit infeksi akut yang disebabkan bakteri *Corynebacterium Diphtheriae* yang menyerang sistem pernafasan bagian atas. Penyakit ini memiliki gejala sakit leher, demam, sakit tekak. Difteri sering ditandai dengan tumbuhnya membran kelabu yang menutupi tonsil serta bagian saluran pernafasan sehingga menyebabkan sulit bernafas. Racun difteri dapat merusak otot jantung yang dapat berakibat gagal jantung. Penularan umumnya melalui udara (batuk/bersin) selain itu dapat melalui benda atau makanan yang terkontaminasi. Penyakit difteri pada umumnya menyerang anak-anak usia 1-10 tahun.

Penyakit ini dapat dicegah dengan pemberian imunisasi DPT 1, DPT 2 dan DPT 3. Upaya menurunkan kasus difteri dan penyakit PD3I lainnya adalah dengan melakukan imunisasi dasar pada bayi dengan vaksin Difteri-Pertusis-Tetanus dan Hepatitis B (DPT-HB). Vaksin tersebut diberikan 3 (tiga) kali yaitu pada umur 2 bulan, 3 bulan dan 4 bulan. Selain itu, karena terjadi lonjakan kasus pada umur anak sekolah maka imunisasi tambahan Tetanus Difteri (TD) juga diberikan pada anak Sekolah Dasar (SD) dan sederajat kelas 4-6 serta Sekolah Menengah Pertama (SMP).

Selain pemberian imunisasi, perlu juga diberikan penyuluhan kepada masyarakat terutama kepada orang tua tentang bahaya dari difteri dan perlunya imunisasi aktif diberikan kepada bayi dan anak-anak. Selain itu sangatlah perlu untuk menjaga kebersihan diri, kita juga harus menjaga kebersihan lingkungan sekitar, juga yang tidak kalah penting adalah memperhatikan keberhasilan makanan yang dikonsumsi, badan, pakaian, dan lingkungan.

Pada tahun 2021, kasus difteri di Kabupaten Lamongan sebanyak 2 kasus yang terdiri dari 1 laki-laki dan 1 perempuan dan tanpa ada penderita yang meninggal.

6.3.3 Campak

Penyakit campak dikenal juga sebagai morbili atau measles, merupakan penyakit yang sangat menular (infeksius) yang disebabkan oleh virus RNA dari genus Morbillivirus dari keluarga *Paramyxoviridae* yang sebenarnya mudah mati jika terkena panas dan cahaya. Cara penularannya dari orang ke orang melalui percikan ludah dan transmisi melalui udara terutama melalui batuk, bersin atau sekresi hidung. Masa penularan 4 hari sebelum rash dan 4 hari setelah rash. Masa inkubasi 7-18 hari dan rata-rata 10 hari. Gejala dan tanda-tanda adalah panas badan $\geq 38^{\circ}\text{C}$ selama 3 hari atau lebih kemudian timbul rash serta disertai salah satu atau lebih batuk, pilek dan mata merah / berair.

Jumlah kasus suspek campak di Kabupaten Lamongan tahun 2021 ada 3 kasus dengan rincian 2 kasus berjenis kelamin laki-laki dan 1 kasus berjenis kelamin perempuan. *Incidence rate* suspek campak jenis kelamin laki-laki sebesar 0,2/100.000 penduduk, sedangkan *Incidence rate* suspek campak jenis kelamin perempuan sebesar 0,1/100.000 penduduk dan *Incidence rate* suspek campak secara umum di Kabupaten Lamongan adalah sebesar 0,2 per 100.000 penduduk.

6.3.4 Tetanus Neonatorum

Tetanus Neonatorum (TN) adalah penyakit yang disebabkan Clostridium Tetani pada bayi (umur <28 hari) yang dapat menyebabkan kematian. Penyakit Tetanus Neonatorum adalah suatu bentuk tetanus infeksius yang berat dan terjadi selama beberapa hari pertama setelah lahir, yang disebabkan oleh faktor-faktor seperti tindakan perawatan tali pusat yang tidak higienis, circumsisi bayi laki-laki dan perempuan yang tidak steril dan kekurangan imunisasi maternal. Penanganan Tetanus Neonatorum tidak mudah, sehingga yang terpenting adalah upaya pencegahan melalui pertolongan persalinan yang higienis dan imunisasi Tetanus Toxoid (TT) pada ibu hamil serta perawatan tali pusat.

Gejala tetanus umumnya diawali dengan kejang otot rahang (dikenal juga dengan trismus atau kejang mulut) bersamaan dengan timbulnya pembengkakan, rasa sakit dan kaku di otot leher, bahu atau punggung. Kejang-kejang secara cepat merambat ke otot perut, lengan atas dan paha.

Pada tahun 2021 tidak ditemukan kasus Tetanus Neonatorum.

6.3.5 Hepatitis B

Hepatitis B adalah penyakit yang disebabkan oleh virus Hepatitis B dengan gejala demam, nyeri ulu hati dan icterus

Pada tahun 2021 di Kabupaten Lamongan sebanyak 0 kasus Hepatitis B.

6.4 PENYAKIT TIDAK MENULAR

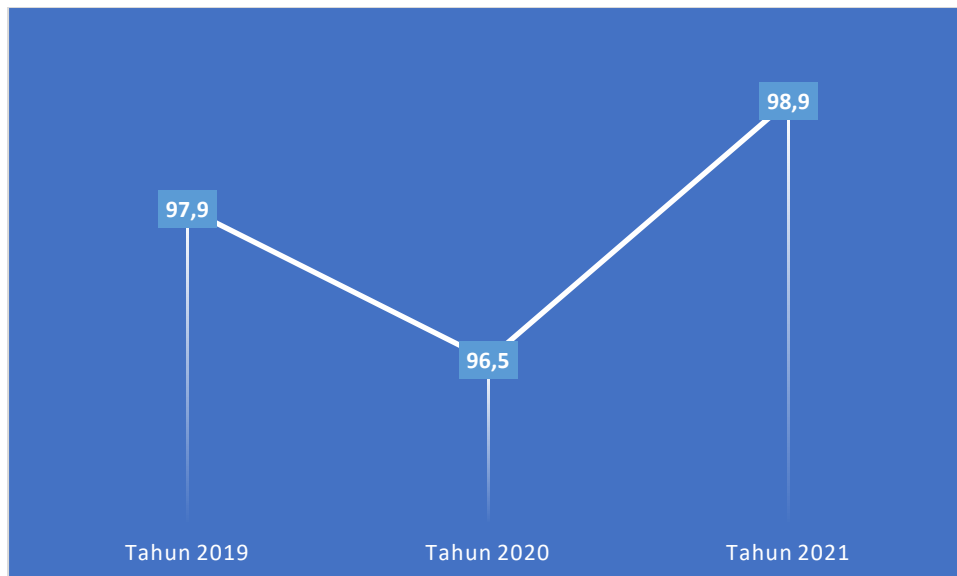
Kegiatan Deteksi Dini Faktor Resiko PM di FKTP dan UKBM pada penduduk usia 15 tahun sampai dengan 59 tahun yang ada di 33 Puskesmas di Kabupaten Lamongan dengan total sasaran sebesar 772.932 orang., kegiatan pelayanan kesehatan usia produktif baru melayani 718.325 (92,94% dari total sasaran).

6.4.1 Tekanan Darah Tinggi (Hipertensi)

Hipertensi atau tekanan darah tinggi adalah peningkatan tekanan darah yaitu keadaan dimana tekanan darah sistolik lebih besar atau sama dengan 140 mmHg dan atau tekanan darah diastolik lebih besar atau sama dengan 90 mmHg. Tekanan darah tinggi merupakan hasil pengukuran tekanan darah terakhir atau hasil pengukuran minimal 1 kali setahun. Pengukuran dilakukan pada penduduk yang berusia lebih dari minimal 1 kali setahun. Pengukuran dilakukan pada penduduk yang berusia lebih dari atau sama dengan 15 tahun. Pengukuran dilakukan di dalam unit kesehatan primer, pemerintah swasta, di dalam maupun di luar gedung.

Jumlah estimasi penderita hipertensi yang berusia ≥ 15 tahun di Kabupaten Lamongan sebanyak 335.813 penduduk, dengan proporsi laki-laki 48,02% dan perempuan 51,98% dari jumlah tersebut, penderita Hipertensi yang mendapatkan pelayanan kesehatan sebesar 98,9% atau 332.084 penduduk. Dibandingkan tahun 2020 ada peningkatan sebesar 2,4% pada penderita hipertensi di Kabupaten Lamongan yang mendapatkan pelayanan kesehatan sesuai standar pada tahun 2021.

Gambar 6.5 Trend Pelayanan Penderita Hipertensi di Kabupaten Lamongan Tahun 2019-2021



Tren pelayanan Penderita Hipertensi terjadi penurunan di tahun 2020, dikarenakan pada tahun tersebut ada pandemic Covid-19 dimana penderita hipertensi tidak datang berobat ke Puskesmas.

6.4.2 Diabetes Melitus

Estimasi Penderita Diabetes Melitus (DM) di Kabupaten Lamongan sebesar 2,6 dari penduduk usia 15 tahun keatas. Pelayanan Kesehatan Penderita Diabetes Melitus di FKTP di 33 Puskesmas se Kabupaten Lamongan sudah mencapai 22.580 kasus (97,2% dari estimasi penderita DM yang ada).

6.4.3 Kanker Leher Rahim dan Kanker Payudara

Kanker payudara dan kanker leher Rahim merupakan jenis kanker yang memiliki kontribusi tertinggi terhadap prevalensi kanker pada perempuan di Indonesia. Kedua jenis kanker ini memiliki angka kematian yang tinggi yang disebabkan terlambatnya deteksi dini. Penyintas kanker payudara dan leher Rahim pada umumnya terdeteksi pada stadium lanjut. Kanker leher Rahim dapat ditemukan pada tahap sebelum kanker (lesi prakanker) dengan metode IVA dan papsmear. Sedangkan deteksi dini kanker payudara dilakukan dengan program SADANIS yaitu pemeriksaan klinis payudara yang dilakukan oleh tenaga kesehatan terlatih. Deteksi dini dapat menekan angka kematian dan pembiayaan kesehatan.

Kanker Leher Rahim bisa dideteksi dengan metode IVA (Inspeksi Visual dengan Asam Asetat). IVA merupakan pemeriksaan dengan cara mengamati dengan menggunakan speculum, melihat leher Rahim yang telah dipulas dengan asam asetat atau asam cuka (3-5%). Pada lesi prakanker akan menampilkan warna bercak putih yang disebut *acetowhite epithelium*. Deteksi dini yang dimaksud dapat dilakukan di Puskesmas dan jaringannya, di dalam maupun di luar gedung.

Pemeriksaan IVA dilakukan pada perempuan usia 30-50 tahun yang dilakukan deteksi dini kanker leher Rahim. Di Kabupaten Lamongan yang diperiksa IVA pada tahun 2021 sebanyak 21.591 orang (45,9%) dan IVA positif sebanyak 37 orang (0,2%).

Sedangkan kanker payudara bisa dideteksi dengan cara *Clinical Breast Examination* (CBE). CBE adalah pemeriksaan payudara secara manual oleh tenaga kesehatan terlatih. Deteksi dini yang dimaksud dapat dilakukan di Puskesmas dan jaringannya, di dalam maupun di luar gedung. Jika ditemukan tumor atau benjolan tidak normal pada payudara, maka diindikasikan kanker payudara. Di Kabupaten Lamongan pada tahun 2021, jumlah perempuan yang diperiksa dan ditemukan benjolan sebanyak 136 orang (0,6%).

6.4.4 Pelayanan Kesehatan Orang dengan Gangguan Jiwa (ODGJ) Berat

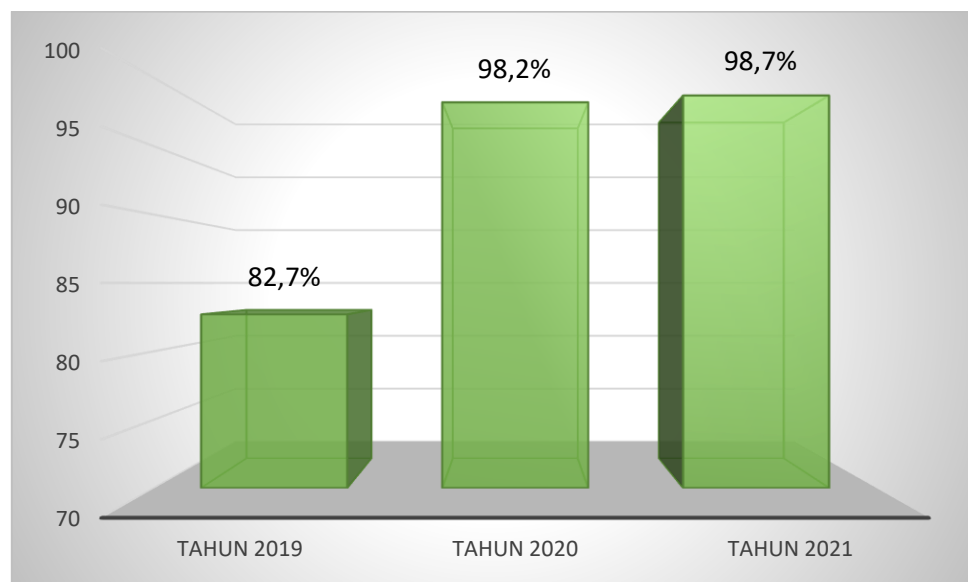
Beberapa upaya telah dilakukan dalam rangka penanganan Orang Dengan Masalah Kejiwaan (ODMK) secara komprehensif, melalui pemberdayaan masyarakat, peningkatan pengetahuan petugas, pembentukan tim pengarah/pelaksana kesehatan jiwa masyarakat (TPKJM) yang bertujuan agar Organisasi Perangkat Daerah (OPD) terkait dapat ikut serta berperan aktif dan masyarakat ikut berperan serta dalam mendeteksi ODMK.

Hasil penanganan ODMK menunjukkan bahwa kegiatan deteksi menunjukkan keberhasilan dengan meningkatnya angka temuan masalah kesehatan jiwa, meningkatnya kemampuan pemberian pelayanan kesehatan jiwa di Puskesmas dengan meningkatnya jumlah perawat, dokter dan kader kesehatan jiwa yang dilatih, serta meningkatnya upaya pelayanan kesehatan jiwa di Puskesmas dibuktikan dengan banyaknya Puskesmas yang memberikan pelayanan kesehatan jiwa dalambentuk pojok konsultasi

kesehatan jiwa, upaya pemenuhan ketersediaan obat di Puskesmas, pelaksanaan posyandu kesehatan jiwa dan usaha kesehatan jiwa sekolah.

Angka Prevalensi gangguan jiwa di Jawa Timur menduduki nomor 12 di Indonesia. Gangguan jiwa terbagi menjadi 2 bagian yaitu gangguan jiwa berat dan Orang Dengan Masalah Kejiwaan (ODMK). Menurut Riskesdas tahun 2018 disebutkan bahwa estimasi angka gangguan jiwa berat di Jawa Timur mencapai 0,19% dari jumlah total penduduk 1.204.437 (Proyeksi Penduduk Indonesia 2010-2035, BPS (Diolah oleh Pusdatin Kemenkes RI) pada tahun 2021 atau sekitar 2.288 orang, dan yang mendapatkan pelayanan kesehatan jiwa sebanyak 2.259 orang (98,7%).

Gambar 6.6 Trend Persentase Capaian Pelayanan Kesehatan Orang Dengan Gangguan Jiwa (ODGJ) Berat di Kabupaten Lamongan Tahun 2019-2021



BAB VII

KESEHATAN LINGKUNGAN

7.1 PELAYANAN KESEHATAN LINGKUNGAN DAN SANITASI DASAR

Untuk memperkecil resiko terjadinya penyakit atau gangguan kesehatan sebagai akibat dari lingkungan yang kurang sehat, telah dilakukan berbagai upaya untuk meningkatkan kualitas lingkungan. Beberapa indikator yang menggambarkan kondisi lingkungan antara lain rumah sehat, TUPM, air bersih dan sarana sanitasi dasar seperti pembuangan air limbah, tempat sampah dan kepemilikan jamban serta sarana pengolahan limbah di sarana pelayanan kesehatan.

Dalam upaya peningkatan kondisi penyehatan lingkungan dan sanitasi dasar di Kabupaten Lamongan telah dilaksanakan kegiatan Sanitasi Total Berbasis Masyarakat (STBM). STBM adalah kegiatan yang menitikberatkan pada upaya preventif dan promotif terpadu melalui upaya memicu dan mempertahankan keberlanjutan perubahan perilaku masyarakat hidup bersih dan sehat, sehingga peran aktif masyarakat dalam penyediaan sanitasi dasar melalui 3 (tiga) komponen STBM yang terdiri dari : upaya menciptakan kebutuhan (demand), penyediaan layanan (supply) dan penciptaan lingkungan yang kondusif (enabling environment).

Ketiga komponen STBM tersebut menjadi landasan strategi pelaksanaan untuk pencapaian 5 (lima) pilar STBM sebagai berikut :

1. Stop Buang Air Besar Sembarangan (BABS)
2. Cuci Tangan Pakai Sabun (CTPS)
3. Pengolahan air minum dan makanan rumah tangga (PAMM-RT)
4. Pengolahan Sampah Rumah Tangga (PS-RT)
5. Pengolahan Limbah Cair Rumah Tangga (PLC-RT)

Pelaksanaan Kesehatan Lingkungan tidak hanya menjadi tanggung jawab sektor kesehatan, perlunya peran dari sektor lain sangat berpengaruh terhadap perwujudan kualitas lingkungan yang sehat di masyarakat. Selain itu, dibutuhkan kesadaran segenap elemen masyarakat sehingga tujuan dari terciptanya kesehatan secara menyeluruh dapat dirasakan.

7.2 PENYELENGGARAAN AIR MINUM

Program Air dan Sanitasi merupakan program Prioritas Nasional yang mendukung pencapaian Sustainable Development Goals (SDGs) ke-6, yaitu menjamin ketersediaan serta pengelolaan air bersih dan sanitasi yang berkelanjutan untuk semua. Dalam mendukung tercapainya SDGs, Pemerintah RPJMN 2020-2024 dengan target akses air minum layak 100%, akses air minum aman 15%, dan akses perpipaan 30%.

Air minum yang aman bagi kesehatan menurut Peraturan Menteri Kesehatan Nomor 492 Tahun 2010 adalah air minum yang memenuhi persyaratan secara fisik, mikrobiologis, kimia, dan radioaktif. Secara fisik, air minum yang sehat adalah tidak bebrabu, tidak berasa, tidak berwarna serta memiliki total zat padat terlarut, kekeruhan, dan suhu sesuai ambang batas yang ditetapkan. Secara mikrobiologis, air minum yang sehat harus bebas dari bakteri *E.Coli* dan total bakteri koliform. Secara kimiawi, zat kimia yang terkandung dalam air minum seperti besi, aluminium, klor, arsen, dan lainnya harus di bawah ambang batas yang ditentukan. Secara radioaktif, kadar *gross alpha activity* tidak boleh melebihi 0,1 becquerel per liter (Bq/l) dan kadar *gross beta activity* tidak boleh melebihi 1 Bq/l.

Berdasarkan Permenkes No. 492/MENKES/PER/IV/2020 menyebutkan bahwa setiap penyelenggara air minum wajib menjamin air minum yang diproduksinya aman bagi kesehatan. Oleh karena itu, untuk menjaga kualitas air minum yang dikonsumsi masyarakat dilakukan pengawasan kualitas air minum secara internal dan secara eksternal, termasuk inspeksi sanitasi, pengambilan sampel air, pengujian kualitas air, analisis, rekomendasi, dan tindak lanjut. Pengawasan kualitas air minum secara eksternal dilakukan oleh Dinas Kesehatan Kabupaten/Kota. Pengawasan secara internal dilakukan oleh pelaksana penyelenggara air minum yaitu Badan Usaha Milik Negara / Badan Usaha Milik Daerah, Koperasi, Badan Usaha Swasta, usaha perorangan, kelompok masyarakat, dan/atau individual yang melakukan kegiatan penyediaan air minum.

Kegiatan yang sudah dilaksanakan oleh Dinas Kesehatan dalam pengawasan kualitas air minum adalah Inspeksi Kesehatan Lingkungan atau

IKL. Pelaksanaan IKL pengujian kualitas air dilakukan oleh tenaga sanitarian Puskesmas dengan menggunakan sanitarian kit.

Jumlah sarana air minum di Kabupaten Lamongan pada tahun 2021 terdapat 763 sarana. Dari 763 sarana, hanya 550 sarana atau 72.1% sarana air minum yang dilakukan Inspeksi Kesehatan Lingkungan (IKL) oleh petugas puskesmas. Inspeksi Kesehatan Lingkungan akan menunjukkan Sarana Air Minum (SAM) yang berisiko tinggi dan rendah/sedang. SAM yang berisiko tinggi akan dianjurkan untuk perbaikan sarana/fisik, sedangkan SAM dengan risiko rendah/sedang diarahkan untuk melakukan uji kualitas air (memenuhi syarat atau tidak memenuhi syarat).

Dari hasil kegiatan IKL, didapatkan bahwa 449 atau 81,6% sarana air minum memiliki risiko rendah/sedang. Karena keterbatasan alat dan sumber daya manusia, hanya 230 atau 30,1% sarana air minum dengan risiko rendah/sedang yang dapat diperiksa uji kualitas airnya menggunakan sanitarian kit oleh petugas Puseskesmas.

Hasil uji kualitas air minum yang dilakukan oleh petugas Puskesmas pada 230 sarana menunjukkan bahwa 172 atau 74,8% sarana air minum memenuhi syarat kesehatan. Capaian Kabupaten Lamongan tahun 2021 dalam memenuhi sarana air minum yang memenuhi syarat kesehatan sudah melampaui target Kementerian Kesehatan (64%) yaitu 74,8%.

7.3 AKSES SANITASI LAYAK

Menurut WHO, sanitasi pada umumnya merujuk kepada penyediaan sarana dan pelayanan pembuangan limbah kotoran manusia seperti urin dan feses. Istilah 'sanitasi' juga mengacu kepada pemeliharaan kondisi higienis melalui upaya pengelolaan sampah dan pengolahan limbah cair. Oleh karena itu, sanitasi dapat membantu mencegah timbulnya penyakit dengan cara pengendalian faktor-faktor lingkungan fisik yang berhubungan dengan rantai penularan penyakit.

Jamban sehat adalah jamban yang memenuhi kriteria bangunan dan persyaratan kesehatan sehingga dapat mencegah penyebaran penyakit yang diakibatkan oleh kegiatan pembuangan kotoran manusia. Akses sanitasi merupakan akses masyarakat terhadap jamban, baik itu jamban sehat

permanen, jamban sehat semi permanen, dan sharing. Jamban sharing/komunal merupakan jamban yang digunakan bersama dalam masyarakat (pengguna lebih dari satu keluarga). Jamban Sehat Semi Permanen (JSSP) belum menggunakan konstruksi leher angsa tetapi memiliki tutup dan terletak di dalam rumah. Jamban Sehat Permanen (JSP) adalah jamban yang sudah menggunakan konstruksi leher angsa dan terletak di dalam rumah.

Persentase keluarga dengan akses terhadap fasilitas sanitasi yang layak (jamban sehat) di Kabupaten Lamongan tahun 2021 adalah 99,99%.

7.4 SANITASI TOTAL BERBASIS MASYARAKAT (STBM)

Perkembangan sanitasi di Indonesia terus meningkat melalui program Sanitasi Total Berbasis Masyarakat (STBM). Berdasarkan Peraturan Menteri Kesehatan Nomor 3 Tahun 2014 tentang Sanitasi Total Berbasis Masyarakat (STBM) menyatakan bahwa STBM adalah pendekatan untuk mengubah perilaku higienis dan saniter melalui pemberdayaan masyarakat dengan cara pemucuan. Program pemucuan STBM mencakup lima pilar yaitu stop buang besar sembarangan, cuci tangan pakai sabun, pengelolaan air minum/makanan rumah tangga, pengelolaan sampah rumah tangga, dan pengelolaan limbah cair rumah tangga.

Desa/Kel yang melaksanakan STBM adalah desa/kel yang sudah melakukan pemucuan minimal 1 (satu) dusun melalui pemberdayaan masyarakat dengan metode partisipatori berprinsip pada pendekatan CLTS (Community-Led Total Sanitation), mempunyai tim kerja masyarakat, dan telah mempunyai rencana tindak lanjut untuk menuju sanitasi total.

Pada tahun 2021, ada 474 desa/kel di Kabupaten Lamongan telah melaksanakan STBM (100%).

Desa/Kel Stop BABS (Buang Air Besar Sembarangan) adalah :

- a. Desa/Kel yang masyarakatnya telah BAB di jamban sehat dan membuang tinja/kotoran bayi hanya ke jamban sehat;
- b. Tidak terlihat tinja manusia di lingkungan sekitar;
- c. Ada penerapan sanksi dan aturan oleh masyarakat untuk mencegah kejadian BABS;

- d. Ada mekanisme pemantauan umum untuk mencapai 100% KK mempunyai jamban sehat;
- e. Ada upaya dan strategi yang jelas untuk mencapai sanitasi total.

Capaian Kabupaten Lamongan untuk persentase desa/kel stop BABS tahun 2021 adalah 100%.

7.5 TEMPAT DAN FASILITAS UMUM (TFU)

Tempat dan Fasilitas Umum (TFU) yang dilakukan pengawasan sesuai standar adalah TFU yang dilakukan pengawasan dengan menggunakan formulir Inspeksi Kesehatan Lingkungan (IKL) di wilayah Puskesmas dalam kurun waktu 1 tahun. Inspeksi Kesehatan Lingkungan (IKL) memuat berbagai indikator kesehatan lingkungan dan nilai minimal yang harus dicapai disesuaikan dengan Tempat Fasilitas Umum (TFU) yang dilakukan inspeksi. TFU wajib mewujudkan media lingkungan yang memenuhi Standar baku Mutu Kesehatan Lingkungan dan Persyaratan Kesehatan.

Tempat dan Fasilitas Umum (TFU) adalah lokasi, sarana, dan prasarana yang meliputi : fasilitas kesehatan, fasilitas pendidikan, tempat ibadah, hotel, rumah makan dan sejenisnya, sarana olahraga, sarana transportasi darat, laut, udara dan kereta api, stasiun dan terminal, pasar dan pusat perbelanjaan, pelabuhan, bandar udara, dan pos lintas batas darat Negara, tempat dan fasilitas umum lainnya (PP Nomor 66 Tahun 2014 tentang Kesehatan Lingkungan).

Pada tahun 2021 terdapat 3.523 TFU di Kabupaten Lamongan, yang meliputi sarana pendidikan, sarana kesehatan, tempat ibadah dan pasar. Dari hasil IKL yang dilakukan pada TFU tersebut diketahui ada sebanyak 2.646 (75,1%) TFU yang memenuhi syarat kesehatan.

7.6 TEMPAT PENGELOLAAN PANGAN (TPP)

Tempat Pengelolaan Pangan (TPP) merupakan sarana dan prasarana untuk menyiapkan, mengolah, menyimpan dan menyajikan pangan olahan siap saji baik yang komersial dan non komersial. Pembinaan dan pengawasan pada TPP sangat diperlukan untuk mengendalikan dampak negatif pangan siap saji yang tidak memenuhi syarat kesehatan. TPP yang dilakukan pembinaan dan pengawasan meliputi jasaboga/ katering, rumah makan/ restoran, Depot Air Minum (DAM) dan makanan jajanan/ kantin (kantin sekolah dan kantin Institusi)/ sentra makanan jajanan.

Seluruh TPP harus memenuhi persyaratan kesehatan atau sudah laik sehat. Kegiatan pembinaan dan pengawasan dilakukan oleh Dinas Kesehatan Provinsi dan Dinas Kesehatan Kabupaten/Kota serta Puskesmas dengan cara melakukan Inspeksi Kesehatan Lingkungan (IKL), memberikan penyuluhan dan sertifikat penyuluhan, menerbitkan sertifikat laik sehat dan melakukan uji petik pengawasan TPM dengan pengambilan sampel untuk pemeriksaan laboratorium terhadap air minum, makanan siap saji, peralatan makanan dan penjamahnya.

Sertifikat laik hygiene sanitasi atau laik sehat adalah bukti tertulis yang dikeluarkan oleh Kepala Dinas Kesehatan Kabupaten/ Kota, sedangkan di wilayah pelabuhan oleh Kepala Kantor Kesehatan Pelabuhan (KKP). TPP dari golongan makanan jajanan dan kantin, warung makan dan sentra makanan jajanan yang sudah laik sehat cukup diberikan stiker atau labeling. Setiap TPP wajib memiliki sertifikat laik sehat, kecuali makanan jajanan cukup memperoleh penyuluhan/pembinaan.

Inspeksi Kesehatan Lingkungan yang selanjutnya disebut IKL adalah kegiatan pemeriksaan dan pengamatan secara langsung terhadap media lingkungan dalam rangka pengawasan berdasarkan standar, norma, dan baku mutu yang berlaku untuk meningkatkan kualitas lingkungan yang

sehat. Hasil IKL dinyatakan memenuhi syarat apabila 80% dari total indikator form IKL memenuhi syarat (terjawab YA).

Pada tahun 2021 terdapat 2.928 TPP di Kabupaten Lamongan. Dari hasil IKL yang dilakukan pada TPP tersebut diketahui terdapat 2.448 (83,6%) TPP yang memenuhi syarat kesehatan.

**RESUME PROFIL KESEHATAN
KABUPATEN LAMONGAN
TAHUN 2021**

NO	INDIKATOR	ANGKA/NILAI			Satuan	No. Lampiran
		L	P	L + P		
I	GAMBARAN UMUM					
1	Luas Wilayah			1.813	Km ²	Tabel 1
2	Jumlah Desa/Kelurahan			474	Desa/Kelurahan	Tabel 1
3	Jumlah Penduduk	584.909	619.528	1.204.437	Jiwa	Tabel 2
4	Rata-rata jiwa/rumah tangga			3,4	Jiwa	Tabel 1
5	Kepadatan Penduduk /Km ²			664,4	Jiwa/Km ²	Tabel 1
6	Rasio Beban Tanggungan			43,4	per 100 penduduk produ	Tabel 2
7	Rasio Jenis Kelamin			94,4		Tabel 2
8	Penduduk 15 tahun ke atas melek huruf	0,0	0,0	0,0	%	Tabel 3
9	Penduduk 15 tahun yang memiliki ijazah tertinggi					
	a. SMP/ MTs	0,0	0,0	0,0	%	Tabel 3
	b. SMA/ MA	0,0	0,0	0,0	%	Tabel 3
	c. Sekolah menengah kejuruan	0,0	0,0	0,0	%	Tabel 3
	d. Diploma I/Diploma II	0,0	0,0	0,0	%	Tabel 3
	e. Akademi/Diploma III	0,0	0,0	0,0	%	Tabel 3
	f. S1/Diploma IV	0,0	0,0	0,0	%	Tabel 3
	g. S2/S3 (Master/Doktor)	0,0	0,0	0,0	%	Tabel 3
II	SARANA KESEHATAN					
II.1	Sarana Kesehatan					
10	Jumlah Rumah Sakit Umum			14	RS	Tabel 4
11	Jumlah Rumah Sakit Khusus			0	RS	Tabel 4
12	Jumlah Puskesmas Rawat Inap			32	Puskesmas	Tabel 4
13	Jumlah Puskesmas non-Rawat Inap			1	Puskesmas	Tabel 4
14	Jumlah Puskesmas Keliling			36	Puskesmas keliling	Tabel 4
15	Jumlah Puskesmas pembantu			109	Pustu	Tabel 4
16	Jumlah Apotek			129	Apotek	Tabel 4

NO	INDIKATOR	ANGKA/NILAI				No. Lampiran
		L	P	L + P	Satuan	
17	RS dengan kemampuan pelayanan gadar level 1			100,0	%	Tabel 6
II.2 Akses dan Mutu Pelayanan Kesehatan						
18	Cakupan Kunjungan Rawat Jalan	171,6	232,0	202,7	%	Tabel 5
19	Cakupan Kunjungan Rawat Inap	7,1	9,2	8,2	%	Tabel 5
20	Angka kematian kasar/ <i>Gross Death Rate</i> (GDR) di RS	48,8	35,5	41,0	per 1.000 pasien keluar	Tabel 7
21	Angka kematian murni/ <i>Nett Death Rate</i> (NDR) di RS	25,8	20,2	22,5	per 1.000 pasien keluar	Tabel 7
22	<i>Bed Occupation Rate</i> (BOR) di RS			40,4	%	Tabel 8
23	<i>Bed Turn Over</i> (BTO) di RS			38,8	Kali	Tabel 8
24	<i>Turn of Interval</i> (TOI) di RS			5,6	Hari	Tabel 8
25	<i>Average Length of Stay</i> (ALOS) di RS			3,9	Hari	Tabel 8
26	Puskesmas dengan ketersediaan obat vaksin & essensial			1,0	%	Tabel 9
II.3 Upaya Kesehatan Bersumberdaya Masyarakat (UKBM)						
27	Jumlah Posyandu			1.746	Posyandu	Tabel 10
28	Posyandu Aktif			82,6	%	Tabel 10
29	Rasio posyandu per 100 balita			2,3	per 100 balita	Tabel 10
30	Posbindu PTM			345	Posbindu PTM	Tabel 10
III SUMBER DAYA MANUSIA KESEHATAN						
31	Jumlah Dokter Spesialis	179	109	288	Orang	Tabel 11
32	Jumlah Dokter Umum	203	293	496	Orang	Tabel 11
33	Rasio Dokter (spesialis+umum)			24	per 100.000 penduduk	Tabel 11
34	Jumlah Dokter Gigi + Dokter Gigi Spesialis	21	74	95	Orang	Tabel 11
35	Rasio Dokter Gigi (termasuk Dokter Gigi Spesialis)			8	per 100.000 penduduk	Tabel 11
36	Jumlah Bidan		1.175		Orang	Tabel 12
37	Rasio Bidan per 100.000 penduduk		98		per 100.000 penduduk	Tabel 12
38	Jumlah Perawat	839	1.121	1.960	Orang	Tabel 12
39	Rasio Perawat per 100.000 penduduk			163	per 100.000 penduduk	Tabel 12
40	Jumlah Tenaga Kesehatan Masyarakat	3	16	19	Orang	Tabel 13
41	Jumlah Tenaga Sanitasi	8	29	37	Orang	Tabel 13

NO	INDIKATOR	ANGKA/NILAI				No. Lampiran
		L	P	L + P	Satuan	
42	Jumlah Tenaga Gizi	11	71	82	Orang	Tabel 13
43	Jumlah Tenaga Kefarmasian	28	174	202	Orang	Tabel 15
IV PEMBIAYAAN KESEHATAN						
44	Peserta Jaminan Pemeliharaan Kesehatan			84,4	%	Tabel 17
45	Desa yang memanfaatkan dana desa untuk kesehatan			97,5	%	Tabel 18
46	Total anggaran kesehatan			Rp319.420.389.520	Rp	Tabel 19
47	APBD kesehatan terhadap APBD kab/kota			10,7	%	Tabel 19
48	Anggaran kesehatan perkapita			Rp180.517	Rp	Tabel 19
V KESEHATAN KELUARGA						
V.1 Kesehatan Ibu						
49	Jumlah Lahir Hidup	8.088	7.422	15.510	Orang	Tabel 20
50	Angka Lahir Mati (dilaporkan)	2,8	2,6	2,7	per 1.000 Kelahiran Hidup	Tabel 20
51	Jumlah Kematian Ibu		23		Ibu	Tabel 21
52	Angka Kematian Ibu (dilaporkan)		148,3		per 100.000 Kelahiran Hidup	Tabel 21
53	Kunjungan Ibu Hamil (K1)		99,1		%	Tabel 23
54	Kunjungan Ibu Hamil (K4)		93,5		%	Tabel 23
55	Ibu hamil dengan imunisasi Td2+		98,4		%	Tabel 24
56	Ibu Hamil Mendapat Tablet Tambah Darah 90		94,4		%	Tabel 27
57	Persalinan ditolong Tenaga Kesehatan		99,8		%	Tabel 23
58	Persalinan ditolong Tenaga Kesehatan di Fasyankes		99,8		%	Tabel 23
59	Pelayanan Ibu Nifas KF3		94,8		%	Tabel 23
60	Ibu Nifas Mendapat Vitamin A		96,7		%	Tabel 23
61	Penanganan komplikasi kebidanan		92,9		%	Tabel 30
62	Peserta KB Aktif			70,2	%	Tabel 28
63	Peserta KB Pasca Persalinan			48,5	%	Tabel 29
V.2 Kesehatan Anak						
64	Jumlah Kematian Neonatal	36	20	56	neonatal	Tabel 31
65	Angka Kematian Neonatal (dilaporkan)	4,5	2,7	3,6	per 1.000 Kelahiran Hidup	Tabel 31

NO	INDIKATOR	ANGKA/NILAI				No. Lampiran
		L	P	L + P	Satuan	
66	Jumlah Bayi Mati	46	34	80	bayi	Tabel 31
67	Angka Kematian Bayi (dilaporkan)	5,7	4,6	5,2	per 1.000 Kelahiran Hidup	Tabel 31
68	Jumlah Balita Mati	46	35	81	Balita	Tabel 31
69	Angka Kematian Balita (dilaporkan)	5,7	4,7	5,2	per 1.000 Kelahiran Hidup	Tabel 31
70	Penanganan komplikasi Neonatal	49,1	54,5	51,7	%	Tabel 30
71	Bayi baru lahir ditimbang	105,1	104,5	104,8	%	Tabel 33
72	Berat Badan Bayi Lahir Rendah (BBLR)	3,8	4,7	4,3	%	Tabel 33
73	Kunjungan Neonatus 1 (KN 1)	102,7	102,7	102,7	%	Tabel 34
74	Kunjungan Neonatus 3 kali (KN Lengkap)	98,8	98,4	98,6	%	Tabel 34
75	Bayi yang diberi ASI Eksklusif			78,4	%	Tabel 35
76	Pelayanan kesehatan bayi	99,5	99,3	99,4	%	Tabel 36
77	Desa/Kelurahan UCI			95,6	%	Tabel 37
78	Cakupan Imunisasi Campak/MR pada Bayi	96,2	95,6	95,9	%	Tabel 39
79	Imunisasi dasar lengkap pada bayi	99,7	98,4	99,0	%	Tabel 39
80	Bayi Mendapat Vitamin A			97,8	%	Tabel 41
81	Anak Balita Mendapat Vitamin A			98,1	%	Tabel 41
82	Pelayanan kesehatan balita	93,8	94,4	94,0	%	Tabel 42
83	Balita ditimbang (D/S)	#DIV/0!	#DIV/0!	62,5	%	Tabel 43
84	Balita gizi kurang (BB/umur)			8,0	%	Tabel 44
85	Balita pendek (TB/umur)			6,3	%	Tabel 44
86	Balita kurus (BB/TB)			8,4		Tabel 44
87	Cakupan Penjaringan Kesehatan Siswa Kelas 1			99,0	%	Tabel 45
88	Cakupan Penjaringan Kesehatan Siswa Kelas 7 SMP/MTs			90,7	%	Tabel 45
89	Cakupan Penjaringan Kesehatan Siswa Kelas 10 SMA/MA			59,3	%	Tabel 45
90	Pelayanan kesehatan pada usia pendidikan dasar			96,1	%	Tabel 45
V.3	Kesehatan Usia Produktif dan Usia Lanjut					
91	Pelayanan Kesehatan Usia Produktif	77,2	107,9	92,9	%	Tabel 48
92	Pelayanan Kesehatan Usila (60+ tahun)	98,0	86,2	91,5	%	Tabel 49

NO	INDIKATOR	ANGKA/NILAI				No. Lampiran
		L	P	L + P	Satuan	
VI	PENGENDALIAN PENYAKIT					
VI.1	Pengendalian Penyakit Menular Langsung					
93	Persentase orang terduga TBC mendapatkan pelayanan kesehatan sesuai standar			94,21	%	Tabel 51
94	CNR seluruh kasus TBC			135	per 100.000 penduduk	Tabel 51
95	<i>Case detection rate</i> TBC			66,67	%	Tabel 51
96	Cakupan penemuan kasus TBC anak			21,11	%	Tabel 51
97	Angka kesembuhan BTA+	65,1	64,0	64,7	%	Tabel 52
98	Angka pengobatan lengkap semua kasus TBC	44,0	53,8	48,2	%	Tabel 52
99	Angka keberhasilan pengobatan (<i>Success Rate</i>) semua kasus TBC	89,9	93,6	91,5	%	Tabel 52
100	Jumlah kematian selama pengobatan tuberkulosis			3,6	per 100.000 penduduk	Tabel 52
101	Penemuan penderita pneumonia pada balita			61,8	%	Tabel 53
102	Puskesmas yang melakukan tatalaksana standar pneumonia min 60%			1,0	%	Tabel 53
103	Jumlah Kasus HIV	176	162	338	Kasus	Tabel 54
104	Jumlah Kasus Baru AIDS	14	12	26	Kasus	Tabel 55
105	Jumlah Kematian akibat AIDS	211	104	315	Jiwa	Tabel 55
106	Persentase Diare ditemukan dan ditangani pada balita			81,8	%	Tabel 56
107	Persentase Diare ditemukan dan ditangani pada semua umur			53,2	%	Tabel 56
108	Jumlah Kasus Baru Kusta (PB+MB)	47	31	78	Kasus	Tabel 57
109	Angka penemuan kasus baru kusta (NCDR)	8	5	6	per 100.000 penduduk	Tabel 57
110	Persentase Kasus Baru Kusta anak 0-14 Tahun			5,1	%	Tabel 58
111	Persentase Cacat Tingkat 0 Penderita Kusta			84,6	%	Tabel 58
112	Persentase Cacat Tingkat 2 Penderita Kusta			7,7	%	Tabel 58
113	Angka Cacat Tingkat 2 Penderita Kusta			5,0	per 100.000 penduduk	Tabel 58
114	Angka Prevalensi Kusta			0,6	per 10.000 penduduk	Tabel 59
115	Penderita Kusta PB Selesai Berobat (RFT PB)	100,0	100,0	100,0	%	Tabel 60
116	Penderita Kusta MB Selesai Berobat (RFT MB)	100,0	100,0	100,0	%	Tabel 60
117	Kasus Konfirmasi Covid-19	2.423	2.552	4.975		Tabel 60b

NO	INDIKATOR	ANGKA/NILAI				No. Lampiran
		L	P	L + P	Satuan	
118	Angka Kesembuhan Covid-19 (RR)			96,0	%	Tabel 60a
119	Angka Kematian Covid-19 (CFR)			6,6	%	Tabel 60a
120	Jumlah Orang diperiksa/1 juta penduduk			23450,0	per 1 juta penduduk	Tabel 60c
121	<i>Positivity Rate</i>			25,1	%	Tabel 60c
VI.2	Pengendalian Penyakit yang Dapat Dicegah dengan Imunisasi					
122	AFP Rate (non polio) < 15 tahun			1,0	per 100.000 penduduk <15	Tabel 61
123	Jumlah kasus difteri	1	1	2	Kasus	Tabel 62
124	<i>Case fatality rate</i> difteri			0,0	%	Tabel 62
125	Jumlah kasus pertusis	0	0	0	Kasus	Tabel 62
126	Jumlah kasus tetanus neonatorum	0	0	0	Kasus	Tabel 62
127	<i>Case fatality rate</i> tetanus neonatorum			#DIV/0!	%	Tabel 62
128	Jumlah kasus hepatitis B	0	0	0	Kasus	Tabel 62
129	Jumlah kasus suspek campak	2	1	3	Kasus	Tabel 62
130	Insiden rate suspek campak	0,2	0,1	0,2	per 100.000 penduduk	Tabel 62
131	KLB ditangani < 24 jam			100,0	%	Tabel 63
VI.3	Pengendalian Penyakit Tular Vektor dan Zoonotik					
131	Angka kesakitan (<i>incidence rate</i>) DBD	11,3	10,2	21,5	per 100.000 penduduk	Tabel 65
132	Angka kematian (<i>case fatality rate</i>) DBD	0,0	0,0	0,0	%	Tabel 65
133	Angka kesakitan malaria (<i>annual parasit incidence</i>)	0,0	0,0	0,0	per 1.000 penduduk	Tabel 66
134	Konfirmasi laboratorium pada suspek malaria			100,0	%	Tabel 66
135	Pengobatan standar kasus malaria positif			100,0	%	Tabel 66
136	<i>Case fatality rate</i> malaria	0,0	0,0	0,0	%	Tabel 66
137	Penderita kronis filariasis	4	5	9	Kasus	Tabel 67
VI.4	Pengendalian Penyakit Tidak Menular					
138	Penderita Hipertensi Mendapat Pelayanan Kesehatan	117,3	81,9	98,9	%	Tabel 68

NO	INDIKATOR	ANGKA/NILAI				No. Lampiran
		L	P	L + P	Satuan	
139	Penyandang DM mendapatkan pelayanan kesehatan sesuai standar			97,2	%	Tabel 69
140	Payudara		45,9		% perempuan usia 30-50	Tabel 70
141	Persentase IVA positif pada perempuan usia 30-50 tahun		0,2		%	Tabel 70
142	% tumor/benjolan payudara pada perempuan 30-50 tahun		0,6		%	Tabel 70
143	Pelayanan Kesehatan Orang dengan Gangguan Jiwa Berat			98,7	%	Tabel 71
VII KESEHATAN LINGKUNGAN						
144	Sarana air minum dengan risiko rendah dan sedang			81,6	%	Tabel 72
145	Sarana air minum memenuhi syarat			74,8	%	Tabel 72
146	KK dengan akses terhadap sanitasi yang layak (jamban sehat)			100,0	%	Tabel 73
147	Desa STBM			17,9	%	Tabel 74
148	Tempat-tempat umum memenuhi syarat kesehatan			75,1	%	Tabel 75
149	Tempat pengelolaan makanan memenuhi syarat kesehatan			83,6	%	Tabel 76

TABEL 1

LUAS WILAYAH, JUMLAH DESA/KELURAHAN, JUMLAH PENDUDUK, JUMLAH RUMAH TANGGA,
DAN KEPADATAN PENDUDUK MENURUT KECAMATAN
KABUPATEN LAMONGAN
TAHUN 2021

NO	KECAMATAN	LUAS WILAYAH (<i>km</i> ²)	JUMLAH			JUMLAH PENDUDUK	JUMLAH RUMAH TANGGA	RATA-RATA JIWA/RUMAH TANGGA	KEPADATAN PENDUDUK <i>per km</i> ²
			DESA	KELURAHAN	DESA + KELURAHAN				
1	2	3	4	5	6	7	8	9	10
1	Sukorame	41,5	9	0	9	20.980	7.355	2,9	505,9
2	Bluluk	54,2	9	0	9	22.386	5.795	3,9	413,4
3	Ngimbang	114,3	19	0	19	47.666	14.030	3,4	416,9
4	Sambeng	195,4	22	0	22	49.122	14.350	3,4	251,3
5	Mantup	93,1	15	0	15	45.479	11.827	3,8	488,7
6	Kembangbahu	63,8	18	0	18	49.235	15.251	3,2	771,2
7	Sugio	91,3	21	0	21	54.684	15.089	3,6	599,0
8	Kedungpring	84,4	23	0	23	47.577	16.570	2,9	563,5
9	Modo	77,8	17	0	17	44.884	13.666	3,3	576,9
10	Babat	63,0	21	2	23	76.258	23.052	3,3	1211,4
11	Pucuk	44,8	17	0	17	35.338	11.178	3,2	788,1
12	Sukodadi	52,3	20	0	20	52.258	14.274	3,7	998,8
13	Lamongan	40,4	12	8	20	72.769	17.394	4,2	1802,1
14	Tikung	53,0	13	0	13	46.599	10.785	4,3	879,4
15	Sarirejo	47,4	9	0	9	23.509	6.277	3,7	496,1
16	Deket	50,1	17	0	17	44.891	13.687	3,3	896,9
17	Glagah	40,5	29	0	29	35.282	8.945	3,9	870,7
18	Karangbinangun	52,9	21	0	21	32.714	9.927	3,3	618,6
19	Kalitengah	43,4	20	0	20	29.180	9.862	3,0	673,1
20	Turi	58,7	19	0	19	49.010	11.545	4,2	835,1
21	Karanggeneng	51,3	18	0	18	32.405	11.946	2,7	631,4
22	Sekaran	49,7	21	0	21	27.994	11.369	2,5	563,8
23	Maduran	30,2	17	0	17	20.695	7.372	2,8	686,4
24	Laren	96,0	20	0	20	29.411	14.349	2,0	306,4
25	Solokuro	101,0	10	0	10	40.982	13.623	3,0	405,7
26	Paciran	47,9	16	1	17	102.431	23.870	4,3	2138,9
27	Brondong	74,6	9	1	10	70.698	20.227	3,5	947,8
KABUPATEN/KOTA		1.812,8	462	12	474	1.204.437	353.615	3,4	664,4

Sumber: - Kantor Statistik Kabupaten/Kota

- sumber lain..... (sebutkan)

TABEL 2

JUMLAH PENDUDUK MENURUT JENIS KELAMIN DAN KELOMPOK UMUR
KABUPATEN LAMONGAN
TAHUN 2021

NO	KELOMPOK UMUR (TAHUN)	JUMLAH PENDUDUK			
		LAKI-LAKI	PEREMPUAN	LAKI-LAKI+PEREMPUAN	RASIO JENIS KELAMIN
1	2	3	4	5	6
1	0 - 4	39.066	37.628	76.694	103,8
2	5 - 9	39.513	37.809	77.322	104,5
3	10 - 14	43.317	41.537	84.854	104,3
4	15 - 19	43.909	43.731	87.640	100,4
5	20 - 24	37.204	39.208	76.412	94,9
6	25 - 29	37.806	40.065	77.871	94,4
7	30 - 34	39.512	42.085	81.597	93,9
8	35 - 39	42.753	45.352	88.105	94,3
9	40 - 44	44.026	46.350	90.376	95,0
10	45 - 49	46.023	48.629	94.652	94,6
11	50 - 54	45.221	48.481	93.702	93,3
12	55 - 59	40.490	42.087	82.577	96,2
13	60 - 64	32.463	34.387	66.850	94,4
14	65 - 69	22.742	26.423	49.165	86,1
15	70 - 74	16.547	21.576	38.123	76,7
16	75+	14.317	24.180	38.497	59,2
KABUPATEN/KOTA		584.909	619.528	1.204.437	94,4
ANGKA BEBAN TANGGUNGAN (DEPENDENCY RATIO)				43,42	

Sumber: - Kantor Statistik Kabupaten/kota

- Sumber lain..... (sebutkan)

TABEL 3

PENDUDUK BERUMUR 15 TAHUN KE ATAS YANG MELEK HURUF
DAN IJAZAH TERTINGGI YANG DIPEROLEH MENURUT JENIS KELAMIN
KABUPATEN LAMONGAN
TAHUN 2021

NO	VARIABEL	JUMLAH			PERSENTASE		
		LAKI-LAKI	PEREMPUAN	LAKI-LAKI+ PEREMPUAN	LAKI-LAKI	PEREMPUAN	LAKI-LAKI+ PEREMPUAN
1	2	3	4	5	6	7	8
1	PENDUDUK BERUMUR 15 TAHUN KE ATAS	463.013	502.554	965.567			
2	PENDUDUK BERUMUR 15 TAHUN KE ATAS YANG MELEK HURUF			0	0,0	0,0	0,0
3	PERSENTASE PENDIDIKAN TERTINGGI YANG DITAMATKAN:						
	a. TIDAK MEMILIKI IJAZAH SD			0	0,0	0,0	0,0
	b. SD/MI			0	0,0	0,0	0,0
	c. SMP/ MTs			0	0,0	0,0	0,0
	d. SMA/ MA			0	0,0	0,0	0,0
	e. SEKOLAH MENENGAH KEJURUAN			0	0,0	0,0	0,0
	f. DIPLOMA I/DIPLOMA II			0	0,0	0,0	0,0
	g. AKADEMI/DIPLOMA III			0	0,0	0,0	0,0
	h. S1/DIPLOMA IV			0	0,0	0,0	0,0
	i. S2/S3 (MASTER/DOKTOR)			0	0,0	0,0	0,0

Sumber: (sebutkan)

TABEL 4

JUMLAH FASILITAS PELAYANAN KESEHATAN MENURUT KEPEMILIKAN
KABUPATEN LAMONGAN
TAHUN 2021

NO	FASILITAS KESEHATAN	PEMILIKAN/PENGELOLA						
		KEMENKES	PEM.PROV	PEM.KAB/KOTA	TNI/POLRI	BUMN	SWASTA	JUMLAH
1	2	3	4	5	6	7	8	9
RUMAH SAKIT								
1	RUMAH SAKIT UMUM			2			12	14
2	RUMAH SAKIT KHUSUS						2	2
PUSKESMAS DAN JARINGANNYA								
1	PUSKESMAS RAWAT INAP			32				32
	- JUMLAH TEMPAT TIDUR			445				445
2	PUSKESMAS NON RAWAT INAP			1				1
3	PUSKESMAS KELILING			36				36
4	PUSKESMAS PEMBANTU			109				109
SARANA PELAYANAN LAIN								
1	RUMAH BERSALIN							-
2	KLINIK PRATAMA				2		62	64
3	KLINIK UTAMA						3	3
4	BALAI PENGOBATAN							-
5	PRAKTIK DOKTER BERSAMA							-
6	PRAKTIK DOKTER UMUM PERORANGAN							-
7	PRAKTIK DOKTER GIGI PERORANGAN							-
8	PRAKTIK DOKTER SPESIALIS PERORANGAN							-
9	PRAKTIK PENGOBATAN TRADISIONAL						520	520
10	BANK DARAH RUMAH SAKIT							-
11	UNIT TRANSFUSI DARAH			1				1
12	LABORATORIUM KESEHATAN			1				
SARANA PRODUKSI DAN DISTRIBUSI KEFARMASIAN								
1	INDUSTRI FARMASI							-
2	INDUSTRI OBAT TRADISIONAL							-
3	USAHA MIKRO OBAT TRADISIONAL						1	1
4	PRODUKSI ALAT KESEHATAN							-
5	PEDAGANG BESAR FARMASI							-
6	APOTEK				4		125	129
7	APOTEK PRB				4		4	8
8	TOKO OBAT						9	9
9	TOKO ALKES							-

Sumber : Laporan Tahunan Rumah Sakit Tahun 2021

TABEL 5

JUMLAH KUNJUNGAN PASIEN BARU RAWAT JALAN, RAWAT INAP, DAN KUNJUNGAN GANGGUAN JIWA DI SARANA PELAYANAN KESEHATAN

#REF! LAMONGAN

#REF! 2021

NO	SARANA PELAYANAN KESEHATAN	JUMLAH KUNJUNGAN						KUNJUNGAN GANGGUAN JIWA		
		RAWAT JALAN			RAWAT INAP			JUMLAH		
		L	P	L+P	L	P	L+P	L	P	L+P
1	2	3	4	5	6	7	8	9	10	11
	JUMLAH KUNJUNGAN	1.003.737	1.437.450	2.441.187	41.581	57.285	98.866	3.181	3.322	6.503
	JUMLAH PENDUDUK KAB/KOTA	584.909	619.528	1.204.437	584.909	619.528	1.204.437			
	CAKUPAN KUNJUNGAN (%)	171,6	232,0	202,7	7,1	9,2	8,2			
	A Fasilitas Pelayanan Kesehatan Tingkat Pertama									
1	Puskesmas									
	SUKORAME	15.757	19.730	35.487	259	311	570	28	33	61
	BLULUK	13.753	18.422	32.175	182	234	416	32	33	65
	NGIMBANG	37.049	39.342	76.391	261	391	652	38	32	70
	SAMBENG	30.783	36.802	67.585	164	157	321	34	40	74
	MANTUP	16.428	28.083	44.511	634	763	1.397	33	41	74
	KEMBANGBAHU	8.522	21.787	30.309	411	340	751	38	46	84
	SUGIO	17.706	31.121	48.827	377	380	757	45	33	78
	KEDUNGPRING	6.973	13.771	20.744	245	432	677	31	23	54
	DRADAH	14.794	21.124	35.918	103	180	283	29	33	62
	MODO	13.822	17.282	31.104	262	329	591	32	32	64
	KARANGPILANG	7.087	10.182	17.269	44	56	100	22	14	36
	BABAT	8.478	17.960	26.438	151	209	360	16	21	37
	MOROPELANG	8.338	17.224	25.562	139	137	276	28	18	46
	KARANGKEMBANG	8.185	13.502	21.687	89	175	264	28	32	60
	PUCUK	22.324	39.599	61.923	157	205	362	32	28	60
	SUKODADI	24.218	38.717	62.935	230	296	526	33	36	69
	SUMBERAJI	14.846	23.270	38.116	150	265	415	19	12	31
	LAMONGAN	34.462	51.468	85.930	0	0	0	115	105	220
	TIKUNG	6.065	10.090	16.155	196	312	508	48	36	84
	DERMOLEMAHBANG	14.527	25.714	40.241	207	196	403	22	18	40
	DEKET	12.356	20.558	32.914	88	154	242	26	23	49
	GLAGAH	15.780	40.600	56.380	152	204	356	39	34	73
	KARANGBINANGUN	20.932	45.999	66.931	71	154	225	19	13	32
	TURI	25.009	40.954	65.963	141	165	306	31	22	53
	KALITENGAH	10.137	16.258	26.395	277	310	587	38	20	58
	KARANGGENENG	18.724	31.242	49.966	269	375	644	25	17	42
	SEKARAN	27.488	47.416	74.904	353	467	820	52	45	97
	MADURAN	18.501	26.643	45.144	144	158	302	50	41	91
	LAREN	25.746	36.906	62.652	227	283	510	52	46	98
	PAYAMAN	14.237	22.460	36.697	109	184	293	52	38	90
	PACIRAN	25.274	30.971	56.245	102	143	245	45	25	70
	TLOGOSADANG	7.142	16.115	23.257	105	143	248	26	16	42
	BRONDONG	33.488	38.878	72.366	500	642	1.142	52	43	95
2	Klinik Pratama									
	KLINIK PRATAMA RJ GAJAH MADA LAMONGAN	5.876	7.298	13.174	0	0	0			0
	KLINIK PRATAMA RI SARTIKA LAMONGAN	6.779	7.330	14.109	110	130	240			0
	KLINIK PRATAMA RJ MITRA 08 LAMONGAN	4.890	4.957	9.847	0	0	0			0
	KLINIK PRATAMA RJ MPS TANI MULYO	1.276	5.700	6.976	0	0	0			0
	KLINIK PRATAMA RJ BHAYANGKARA POLRES LAMONGAN	3.171	1.382	4.553	0	0	0			0
	KLINIK PRATAMA RI MUHAMMADIYAH LAMONGAN	15.901	20.459	36.360	51	65	116			0
	KLINIK PRATAMA RJ POSKES 05.10.08 LAMONGAN	2.335	2.069	4.404	0	0	0			0
	KLINIK PRATAMA KECANTIKAN dr. HAS	237	1.733	1.970	0	0	0			0
	KLINIK PRATAMA RJ RAHMAH MEDIKA	8.177	11.835	20.012	0	0	0			0
	KLINIK PRATAMA RJ CIPTA MEDIKA	270	400	670	0	0	0			0
	KLINIK PRATAMA RJ NAAVAGREEN	385	6.297	6.682	0	0	0			0

8.1	RS KH. ABDURRAHMAN SYAMSURI	5.330	10.205	15.535	1.043	1.672	2.715	0	0	0
9.1	RS INTAN MEDIKA	6.064	12.860	18.924	2.677	6.020	8.697	0	0	0
10.1	RSU MUHAMMADIYAH BABAT 2	11.811	10.928	22.739	761	1.491	2.252	0	0	0
11.1	RS PERMATA BUNDA	307	4.549	4.856	0	1.097	1.097	0	0	0
12.1	RS MUHAMMADIYAH KALIKAPAS	2.645	2.103	4.748	127	115	242	0	0	0
13.1	RS PERMATA HATI	187	235	422	35	28	63	0	0	0
14.1	RS NU BABAT	157	220	377	15	81	96	0	0	0
2	RS Khusus									
15.1	RSIA FATIMAH	1.090	3.843	4.933	1.151	3.007	4.158	0	0	0
16.1	RS BEDAH MITRA SEHAT	2.500	2.230	4.730	1.485	1.200	2.685	0	0	0
SUB JUMLAH II		198.134	260.317	458.451	28.665	42.281	70.946	1.971	2.273	4.244

Sumber : Laporan Tahunan Rumah Sakit Tahun 2021

Catatan: Puskesmas non rawat inap hanya melayani kunjungan rawat jalan

TABEL 6

PERSENTASE RUMAH SAKIT DENGAN KEMAMPUAN PELAYANAN GAWAT DARURAT (GADAR) LEVEL I
KABUPATEN LAMONGAN
TAHUN 2021

NO	RUMAH SAKIT	JUMLAH	MEMPUNYAI KEMAMPUAN YAN. GADAR LEVEL I	
			JUMLAH	%
1	2	3	4	5
1	RUMAH SAKIT UMUM	14	14	100,0
2	RUMAH SAKIT KHUSUS	2	2	100,0
KABUPATEN/KOTA		16	16	100,0

Sumber : Laporan Tahunan Rumah Sakit Tahun 2021

TABEL 7

ANGKA KEMATIAN PASIEN DI RUMAH SAKIT
KABUPATEN LAMONGAN
TAHUN 2021

NO	NAMA RUMAH SAKIT ^a	JUMLAH TEMPAT TIDUR	PASIE N KELUAR (HIDUP + MATI)			PASIE N KELUAR MATI			PASIE N KELUAR MATI ≥ 48 JAM DIRAWAT			Gross Death Rate			Net Death Rate		
			L	P	L + P	L	P	L + P	L	P	L + P	L	P	L + P	L	P	L + P
1	2	3	4	5	6	7	8	9	10	11	12	13	14	15	16	17	18
1	RSUD dr. SOEGIRI LAMONGAN	423	6.180	6.136	12.316	658	653	1.311	444	440	884	106,5	106,4	106,4	71,8	71,7	71,8
2	RSUD NGIMBANG	120	3.231	4.125	7.356	140	170	310	50	63	113	43,3	41,2	42,1	15,5	15,3	15,4
3	RS MUHAMMADIYAH LAMONGAN	264	6.653	6.652	13.305	71	48	119	37	24	61	10,7	7,2	8,9	5,6	3,6	4,6
4	RS NASHRUL UMMAH LAMONGAN	130	2.193	3.901	6.094	110	87	197	39	34	73	50,2	22,3	32,3	17,8	8,7	12,0
5	RS MUHAMMADIYAH BABAT 1	61	1.792	2.242	4.034	101	93	194	44	43	87	56,4	41,5	48,1	24,6	19,2	21,6
6	RSU dr. SUYUDI	114	1.477	2.075	3.552	84	103	187		64	64	56,9	49,6	52,6	#VALUE!	30,8	18,0
7	RS CITRA MEDIKA LAMONGAN	50	253	1.640	1.893	0	0	0	0	0	0	0,0	0,0	0,0	0,0	0,0	0,0
8	RS KH. ABDURRAHMAN SYAMSUR	70	1.043	1.672	2.715	53	74	127	27	22	49	50,8	44,3	46,8	25,9	13,2	18,0
9	RS INTAN MEDIKA	102	1.952	4.850	6.802	91	122	213	49	73	122	46,6	25,2	31,3	25,1	15,1	17,9
10	RSU MUHAMMADIYAH BABAT 2	81	761	1.491	2.252	56	60	116	34	42	76	73,6	40,2	51,5	44,7	28,2	33,7
11	RS PERMATA BUNDA	50	0	1.097	1.097	0	0	0	0	0	0	#DIV/0!	0,0	0,0	#DIV/0!	0,0	0,0
12	RS MUHAMMADIYAH KALIKAPAS	50	127	115	242	3	7	10	0		0	23,6	60,9	41,3	0,0	0,0	0,0
13	RS PERMATA HATI	53	35	28	63	2	2	4	1	2	3	57,1	71,4	63,5	28,6	71,4	47,6
14	RS NU BABAT	55	15	81	96	0	0	0	0	0	0	0,0	0,0	0,0	0,0	0,0	0,0
15	RS IBU DAN ANAK FATIMAH	92	1.138	3.016	4.154	10	12	22	5	3	8	8,8	4,0	5,3	4,4	1,0	1,9
16	RS BEDAH MITRA	53	1.485	1.200	2.685	4	2	6	2	4	6	2,7	1,7	2,2	1,3	3,3	2,2
KABUPATEN/KOTA		1.768	28.335	40.321	68.656	1.383	1.433	2.816	732	814	1.546	48,8	35,5	41,0	25,8	20,2	22,5

Sumber : Laporan Tahunan Rumah Sakit Tahunan 2021

Keterangan : ^a termasuk rumah sakit swasta

TABEL 8

INDIKATOR KINERJA PELAYANAN DI RUMAH SAKIT
KABUPATEN LAMONGAN
TAHUN 2021

NO	NAMA RUMAH SAKIT ^a	JUMLAH TEMPAT TIDUR	PASIEN KELUAR (HIDUP + MATI)	JUMLAH HARI PERAWATAN	JUMLAH LAMA DIRAWAT	BOR (%)	BTO (KALI)	TOI (HARI)	ALOS (HARI)
1	2	3	4	5	6	7	8	9	10
1	RSUD dr. SOEGIRI LAMONGAN	423	12.316	56.243	67.313	36,4	29	8	5
2	RSUD NGIMBANG	120	7.356	25.058	25.217	57,2	61	3	3
3	RS MUHAMMADIYAH LAMONGAN	264	13.305	51.977	52.313	53,9	50	3	4
4	RS NASHRUL UMMAH LAMONGAN	130	6.094	20.523	14.794	43,3	47	4	2
5	RS MUHAMMADIYAH BABAT 1	61	4.034	13.415	9.801	60,3	66	2	2
6	RSU dr. SUYUDI	114	3.552	29.422	25.870	70,7	31	3	7
7	RS CITRA MEDIKA LAMONGAN	50	1.893	10.955	8.552	60,0	38	4	5
8	RS KH. ABDURRAHMAN SYAMSUR	70	2.715	9.479	8.893	37,1	39	6	3
9	RS INTAN MEDIKA	102	6.802	16.457	23.449	44,2	67	3	3
10	RSU MUHAMMADIYAH BABAT 2	81	2.252	8.735	6.500	29,5	28	9	3
11	RS PERMATA BUNDA	50	1.097	3.136	2.677	17,2	22	14	2
12	RS MUHAMMADIYAH KALIKAPAS	50	242	690	642	3,8	5	73	3
13	RS PERMATA HATI	53	63	217	202	1,1	1	304	3
14	RS NU BABAT	55	96	437	340	2,2	2	205	4
15	RS IBU DAN ANAK FATIMAH	92	4.154	12.568	8.775	37,4	45	5	2
16	RS BEDAH MITRA	53	2.685	1.440	10.950	7,4	51	7	4
KABUPATEN/KOTA		1.768	68.656	260.752	266.288	40,4	39	6	4

Sumber : Laporan Tahunan Rumah Sakit Tahun 2021

Keterangan: ^a termasuk rumah sakit swasta

TABEL 9

PERSENTASE PUSKESMAS DENGAN KETERSEDIAAN OBAT DAN VAKSIN ESENSIAL
KABUPATEN LAMONGAN
TAHUN 2021

NO	KECAMATAN	PUSKESMAS	KETERSEDIAAN OBAT & VAKSIN ESENSIAL*
1	2	3	4
1	Sukorame	Sukorame	V
2	Bluluk	Bluluk	V
3	Ngimbang	Ngimbang	V
4	Sambeng	Sambeng	V
5	Mantup	Mantup	V
6	Kembangbahu	Kembangbahu	V
7	Sugio	Sugio	V
8	Kedungpring	Kedungpring	V
9		Dradah	V
10	Modo	Modo	V
11		Karangpilang	V
12	Babat	Babat	V
13		Moropelang	V
14		Karangkembang	V
15	Pucuk	Pucuk	V
16	Sukodadi	Sukodadi	V
17		Sumberaji	V
18	Lamongan	Lamongan	V
19	Tikung	Tikung	V
20	Sarirejo	Dermolembang	V
21	Deket	Deket	V
22	Glagah	Glagah	V
23	Karangbinangun	Karangbinangun	V
24	Kalitengah	Kalitengah	V
25	Turi	Turi	V
26	Karanggeneng	Karanggeneng	V
27	Sekaran	Sekaran	V
28	Maduran	Maduran	V
29	Laren	Laren	V
30	Solokuro	Payaman	V
31	Paciran	Paciran	V
32		Tlogosadang	V
33	Brondong	Brondong	V
JUMLAH PUSKESMAS YANG MEMILIKI 80% OBAT DAN VAKSIN ESENSIAL			33
JUMLAH PUSKESMAS YANG MELAPOR			33
% PUSKESMAS DENGAN KETERSEDIAAN OBAT & VAKSIN ESENSIAL			100,00%

Sumber : Seksi Farmasi

Keterangan: *) beri tanda "V" jika puskesmas memiliki obat dan vaksin esensial $\geq 80\%$

*) beri tanda "X" jika puskesmas memiliki obat dan vaksin esensial $< 80\%$

*) jika puskesmas tersebut tidak melapor, **mohon dikosongkan atau tidak memberi tanda "V" maupun "X"**

TABEL 10

JUMLAH POSYANDU DAN POSBINDU PTM* MENURUT KECAMATAN DAN PUSKESMAS
KABUPATEN LAMONGAN
TAHUN 2021

NO	KECAMATAN	PUSKESMAS	STRATA POSYANDU									POSYANDU AKTIF*		JUMLAH POSBINDU PTM**
			PRATAMA		MADYA		PURNAMA		MANDIRI		JUMLAH	JUMLAH	%	
			JUMLAH	%	JUMLAH	%	JUMLAH	%	JUMLAH	%				
1	2	3	4	5	6	7	8	9	10	11	12	13	14	15
1	Sukorame	Sukorame	0	0,0	22	66,7	10	30,3	1	3,0	33	11	33,3	4
2	Bluluk	Bluluk	0	0,0	5	13,2	24	63,2	9	23,7	38	33	86,8	0
3	Ngimbang	Ngimbang	0	0,0	11	13,8	67	83,8	2	2,5	80	69	86,3	6
4	Sambeng	Sambeng	0	0,0	46	51,7	33	37,1	10	11,2	89	43	48,3	21
5	Mantup	Mantup	0	0,0	2	2,8	55	76,4	15	20,8	72	70	97,2	9
6	Kembangbahu	Kembangbahu	0	0,0	0	0,0	74	92,5	6	7,5	80	80	100,0	17
7	Sugio	Sugio	0	0,0	2	2,3	82	95,3	2	2,3	86	84	97,7	9
8	Kedungpring	Kedungpring	0	0,0	25	40,3	37	59,7	0	0,0	62	37	59,7	13
9	0	Dradah	0	0,0	6	12,2	25	51,0	18	36,7	49	43	87,8	20
10	Modo	Modo	0	0,0	9	23,1	30	76,9	0	0,0	39	30	76,9	10
11	0	Karangpilang	0	0,0	0	0,0	34	100,0	0	0,0	34	34	100,0	8
12	Babat	Babat	0	0,0	10	20,4	31	63,3	8	16,3	49	39	79,6	11
13	0	Moropelang	0	0,0	9	26,5	24	70,6	1	2,9	34	25	73,5	8
14	0	Karangkembang	0	0,0	0	0,0	21	95,5	1	4,5	22	22	100,0	6
15	Pucuk	Pucuk	0	0,0	19	40,4	28	59,6	0	0,0	47	28	59,6	21
16	Sukodadi	Sukodadi	1	2,6	0	0,0	23	60,5	14	36,8	38	37	97,4	4
17	0	Sumberaji	0	0,0	0	0,0	22	51,2	21	48,8	43	43	100,0	5
18	Lamongan	Lamongan	0	0,0	23	22,5	66	64,7	13	12,7	102	79	77,5	13
19	Tikung	Tikung	8	11,6	26	37,7	28	40,6	7	10,1	69	35	50,7	13
20	Sarirejo	Dermodemahbang	0	0,0	10	31,3	12	37,5	10	31,3	32	22	68,8	9
21	Deket	Deket	0	0,0	4	6,9	54	93,1	0	0,0	58	54	93,1	8
22	Glagah	Glagah	0	0,0	0	0,0	58	89,2	7	10,8	65	65	100,0	8
23	Karangbinangun	Karangbinangun	0	0,0	21	38,9	32	59,3	1	1,9	54	33	61,1	11
24	Kalitengah	Kalitengah	0	0,0	4	8,3	22	45,8	22	45,8	48	44	91,7	14
25	Turi	Turi	0	0,0	12	20,0	34	56,7	14	23,3	60	48	80,0	12
26	Karanggeneng	Karanggeneng	0	0,0	0	0,0	42	87,5	6	12,5	48	48	100,0	9
27	Sekaran	Sekaran	0	0,0	5	8,8	52	91,2	0	0,0	57	52	91,2	21
28	Maduran	Maduran	0	0,0	7	20,6	16	47,1	11	32,4	34	27	79,4	21
29	Laren	Laren	0	0,0	2	3,8	35	67,3	15	28,8	52	50	96,2	7
30	Solokuro	Payaman	0	0,0	3	6,3	42	87,5	3	6,3	48	45	93,8	7
31	Paciran	Paciran	0	0,0	0	0,0	36	75,0	12	25,0	48	48	100,0	2
32	0	Tlogosadang	0	0,0	11	40,7	8	29,6	8	29,6	27	16	59,3	8
33	Brondong	Brondong	0	0,0	0	0,0	39	79,6	10	20,4	49	49	100,0	10
JUMLAH (KAB/KOTA)			9	0,5	294	16,8	1.196	68,5	247	14,1	1.746	1.443	82,6	345
RASIO POSYANDU PER 100 BALITA											2,3			

Sumber : Seksi Kefarmasian

*Posyandu aktif: posyandu purnama + mandiri

**PTM: Penyakit Tidak Menular

TABEL 11

JUMLAH TENAGA MEDIS DI FASILITAS KESEHATAN
KABUPATEN LAMONGAN
TAHUN 2021

NO	UNIT KERJA	DR SPESIALIS ^a			DOKTER UMUM			TOTAL			DOKTER GIGI			DOKTER GIGI SPESIALIS			TOTAL		
		L	P	L+P	L	P	L+P	L	P	L+P	L	P	L+P	L	P	L+P	L	P	L+P
1	2	3	4	5	6	7	8	9	10	11	12	13	14	15	16	17	18	19	20
1	Puskesmas Sukorame	0	0	0	0	1	1	0	1	1	0	1	1	0	0	0	0	1	1
2	Puskesmas Bluluk	0	0	0	0	2	2	0	2	2	1	0	1	0	0	0	0	1	0
3	Puskesmas Ngimbang	0	0	0	1	1	2	1	1	2	0	1	1	0	0	0	0	1	1
4	Puskesmas Sambeng	0	0	0	0	1	1	0	1	1	0	1	1	0	0	0	0	1	1
5	Puskesmas Mantup	0	0	0	2	6	8	2	6	8	0	1	1	0	0	0	0	1	1
6	Puskesmas Kembangbahu	0	0	0	0	5	5	0	5	5	0	1	1	0	0	0	0	1	1
7	Puskesmas Sugio	0	0	0	1	1	2	1	1	2	0	1	1	0	0	0	0	1	1
8	Puskesmas Kedungpring	0	0	0	2	3	5	2	3	5	0	0	0	0	0	0	0	0	0
9	Puskesmas Dradah	0	0	0	3	0	3	3	0	3	0	1	1	0	0	0	0	1	1
10	Puskesmas Modo	0	0	0	1	1	2	1	1	2	1	0	1	0	0	0	0	1	0
11	Puskesmas Karangpilang	0	0	0	0	1	1	0	1	1	0	1	1	0	0	0	0	1	1
12	Puskesmas Babat	0	0	0	1	2	3	1	2	3	1	0	1	0	0	0	1	0	1
13	Puskesmas Moropelang	0	0	0	0	3	3	0	3	3	0	3	3	0	0	0	0	3	3
14	Puskesmas Karangkembang	0	0	0	2	1	3	2	1	3	1	0	1	0	0	0	1	0	1
15	Puskesmas Pucuk	0	0	0	0	2	2	0	2	2	0	3	3	0	0	0	0	3	3
16	Puskesmas Sukodadi	0	0	0	1	5	6	1	5	6	0	1	1	0	0	0	0	1	1
17	Puskesmas Sumberaji	0	0	0	1	1	2	1	1	2	0	1	1	0	0	0	0	1	1
18	Puskesmas Lamongan	0	0	0	1	2	3	1	2	3	0	1	1	0	0	0	0	1	1
19	Puskesmas Tikung	0	0	0	3	1	4	3	1	4	1	1	2	0	0	0	0	1	2
20	Puskesmas Dermolemahbang	0	0	0	0	3	3	0	3	3	0	1	1	0	0	0	0	1	1
21	Puskesmas Deket	0	0	0	0	2	2	0	2	2	0	2	2	0	0	0	0	2	2
22	Puskesmas Glagah	0	0	0	0	4	4	0	4	4	0	1	1	0	0	0	0	1	1
23	Puskesmas Karangbinangun	0	0	0	2	7	9	2	7	9	0	1	1	0	0	0	0	1	1
24	Puskesmas Kalitengah	0	0	0	2	0	2	2	0	2	1	0	1	0	0	0	1	0	1
25	Puskesmas Turi	0	0	0	0	2	2	0	2	2	0	2	2	0	0	0	0	2	2
26	Puskesmas Karanggeneng	0	0	0	3	1	4	3	1	4	0	1	1	0	0	0	0	1	1
27	Puskesmas Sekaran	0	0	0	2	0	2	2	0	2	0	1	1	0	0	0	0	1	1
28	Puskesmas Maduran	0	0	0	0	2	2	0	2	2	0	1	1	0	0	0	0	1	1
29	Puskesmas Laren	0	0	0	0	4	4	0	4	4	0	1	1	0	0	0	0	1	1
30	Puskesmas Payaman	0	0	0	1	1	2	1	1	2	0	2	2	0	0	0	0	2	2
31	Puskesmas Paciran	0	0	0	1	4	5	1	4	5	1	0	1	0	0	0	1	0	1
32	Puskesmas Tlogosadang	0	0	0	0	2	2	0	2	2	0	1	1	0	0	0	0	1	1
33	Puskesmas Brondong	0	0	0	2	2	4	2	2	4	0	1	1	0	0	0	0	1	1
1	RSUD dr. SOEGIRI LAMONGAN	21	21	42	31	46	77	52	67	119	2	2	4	1	2	3	3	4	7
2	RSUD NGIMBANG	14	8	22	5	4	9	19	12	31	0	1	1	0	0	0	0	1	1
3	RS MUHAMMADIYAH LAMONGAN	34	20	54	16	22	38	50	42	92	1	3	4	1	1	2	2	4	6
4	RS NASHRUL UMMAH LAMONGAN	12	7	19	13	21	34	25	28	53	1	1	2	0	1	1	1	2	3
5	RS IBU & ANAK FATIMAH LAMONGAN	6	2	8	1	5	6	7	7	14	0	0	0	0	0	0	0	0	0
6	RS MUHAMMADIYAH BABAT	14	6	20	12	15	27	26	21	47	0	1	1	0	0	0	0	1	1
7	RSU dr. SUYUDI	12	9	21	7	11	18	19	20	39	0	1	1	0	0	0	0	1	1
8	RS BEDAH MITRA SEHAT LAMONGAN	3	1	4	3	3	6	6	4	10	0	1	1	0	0	0	0	1	1

9	RS CITRA MEDIKA LAMONGAN	6	1	7	3	5	8	9	6	15	0	0	0	0	0	0	0	0	0	
10	RS KH. ABDURRAHMAN SYAMSURI	15	2	17	2	5	7	17	7	24	0	0	0	0	0	0	0	0	0	
11	RS INTAN MEDIKA	12	7	19	3	2	5	15	9	24	1	0	1	0	0	0	0	1	0	1
12	RS UMUM MUHAMMADIYAH BABAT	9	7	16	3	4	7	12	11	23	0	2	2	0	0	0	0	0	2	2
13	RS NU BABAT	6	3	9	3	2	5	9	5	14	0	0	0	0	0	0	0	0	0	0
14	RS PERMATA BUNDA	3	0	3	1	3	4	4	3	7	0	1	1	0	0	0	0	0	1	1
15	RS MUHAMMADIYAH KALIKAPAS	7	4	11	6	6	12	13	10	23	1	0	1	0	0	0	0	1	0	1
16	RS PERMATA HATI	3	4	7	2	5	7	5	9	14	0	2	2	0	0	0	0	0	2	2
	SARANA PELAYANAN KESEHATAN LAIN	2	7	9	60	61	121	62	68	130	6	22	28	0	0	0	0	6	22	28
	KLINIK DI INSTITUSI DIKNAKES/DIKLAT			0			0	0	0	0			0				0	0	0	0
	KLINIK DI DINAS KESEHATAN KAB/KOTA			0			0	0	0	0			0				0	0	0	0
	JUMLAH (KAB/KOTA) ^b	179	109	288	203	293	496	382	402	784	19	70	89	2	4	6	21	74	95	
	RASIO TERHADAP 100.000 PENDUDUK^b			23,9			41,2			65,1			7,4				0,5			7,9

Sumber : Seksi SDMkes

Keterangan : a) Jumlah termasuk S3;

b) Tenaga kesehatan yang bertugas di lebih dari satu tempat, hanya dihitung satu kali

TABEL 12

JUMLAH TENAGA KEPERAWATAN DAN KEBIDANAN DI FASILITAS KESEHATAN
KABUPATEN LAMONGAN
TAHUN 2021

NO	UNIT KERJA	PERAWAT ^a			BIDAN
		L	P	L+P	
1	2	3	4	5	6
1	Puskesmas Sukorame	10	4	14	18
2	Puskesmas Bluluk	6	6	12	16
3	Puskesmas Ngimbang	7	10	17	29
4	Puskesmas Sambeng	14	10	24	23
5	Puskesmas Mantup	6	22	28	26
6	Puskesmas Kembangbahu	6	13	19	27
7	Puskesmas Sugio	13	11	24	32
8	Puskesmas Kedungpring	11	13	24	21
9	Puskesmas Dradah	8	9	17	13
10	Puskesmas Modo	7	10	17	14
11	Puskesmas Karangpilang	7	6	13	16
12	Puskesmas Babat	8	11	19	13
13	Puskesmas Moropelang	10	6	16	11
14	Puskesmas Karangkembang	12	12	24	18
15	Puskesmas Pucuk	9	12	21	24
16	Puskesmas Sukodadi	16	8	24	19
17	Puskesmas Sumberaji	10	9	19	21
18	Puskesmas Lamongan	12	13	25	41
19	Puskesmas Tikung	10	18	28	22
20	Puskesmas Dermolemahbang	6	9	15	15
21	Puskesmas Deket	8	13	21	29
22	Puskesmas Glagah	12	10	22	40
23	Puskesmas Karangbinangun	6	10	16	30
24	Puskesmas Kalitengah	10	14	24	24
25	Puskesmas Turi	12	18	30	17
26	Puskesmas Karanggeneng	15	12	27	31
27	Puskesmas Sekaran	11	9	20	23
28	Puskesmas Maduran	12	7	19	24
29	Puskesmas Laren	17	9	26	30
30	Puskesmas Payaman	11	11	22	23
31	Puskesmas Paciran	12	9	21	26
32	Puskesmas Tlogosadang	18	5	23	17
33	Puskesmas Brondong	10	13	23	24
1	RSUD dr. SOEGIRI LAMONGAN	53	71	124	45
2	RSUD NGIMBANG	48	73	121	55
3	RS MUHAMMADIYAH LAMONGAN	107	148	255	20

NO	UNIT KERJA	PERAWAT ^a			BIDAN
		L	P	L+P	
1	2	3	4	5	6
4	RS NASHRUL UMMAH LAMONGAN	47	54	101	14
5	RS IBU & ANAK FATIMAH LAMONGAN	0	55	55	20
6	RS MUHAMMADIYAH BABAT	25	26	51	14
7	RSU dr. SUYUDI	19	34	53	10
8	RS BEDAH MITRA SEHAT LAMONGAN	11	17	28	7
9	RS CITRA MEDIKA LAMONGAN	6	28	34	19
10	RS KH. ABDURRAHMAN SYAMSUDDIN	14	21	35	18
11	RS INTAN MEDIKA	15	48	63	19
12	RS UMUM MUHAMMADIYAH BABAT	22	26	48	11
13	RS NU BABAT	3	12	15	3
14	RS PERMATA BUNDA	3	19	22	11
15	RS MUHAMMADIYAH KALIKAPAS	15	17	32	4
16	RS PERMATA HATI	1	0	1	
SARANA PELAYANAN KESEHATAN LAI		108	120	228	148
KLINIK DI INSTITUSI DIKNAKES/DIKLAT				0	
KLINIK DI DINAS KESEHATAN KAB/KOTA				0	
JUMLAH (KAB/KOTA) ^b		839	1.121	1.960	1.175
RASIO TERHADAP 100.000 PENDUDUK^b				162,7	97,6

Sumber : Seksi SDMkes

Keterangan : a) Jumlah termasuk S3; b) Tenaga kesehatan yang bertugas di lebih dari satu tempat, hanya dihitung satu kali

TABEL 13

JUMLAH TENAGA KESEHATAN MASYARAKAT, KESEHATAN LINGKUNGAN, DAN GIZI DI FASILITAS KESEHATAN
KABUPATEN LAMONGAN
TAHUN 2021

NO	UNIT KERJA	KESEHATAN MASYARAKAT			KESEHATAN LINGKUNGAN			GIZI		
		L	P	L+P	L	P	L+P	L	P	L+P
1	2	3	4	5	6	7	8	9	10	11
1	Puskesmas Sukorame	0	0	0	0	1	1	0	1	1
2	Puskesmas Bluluk	0	0	0	0	0	0	0	1	1
3	Puskesmas Ngimbang	0	0	0	0	0	0	0	2	2
4	Puskesmas Sambeng	0	0	0	0	1	1	0	1	1
5	Puskesmas Mantup	0	0	0	1	0	1	0	2	2
6	Puskesmas Kembangbahu	0	0	0	0	1	1	0	1	1
7	Puskesmas Sugio	0	0	0	0	0	0	0	1	1
8	Puskesmas Kedungpring	0	0	0	0	1	1	1	0	1
9	Puskesmas Dradah	0	0	0	0	2	2	0	1	1
10	Puskesmas Modo	0	0	0	0	0	0	0	2	2
11	Puskesmas Karangpilang	0	0	0	0	1	1	0	1	1
12	Puskesmas Babat	0	0	0	1	1	2	0	1	1
13	Puskesmas Moropelang	0	0	0	0	1	1	1	1	2
14	Puskesmas Karangkembang	0	0	0	0	0	0	0	1	1
15	Puskesmas Pucuk	0	0	0	0	2	2	0	1	1
16	Puskesmas Sukodadi	0	0	0	0	0	0	0	0	0
17	Puskesmas Sumberaji	0	0	0	0	1	1	0	1	1
18	Puskesmas Lamongan	0	0	0	0	0	0	0	1	1
19	Puskesmas Tikung	0	0	0	0	0	0	0	1	1
20	Puskesmas Dermolemahbang	0	0	0	0	1	1	0	1	1
21	Puskesmas Deket	0	0	0	0	0	0	0	1	1
22	Puskesmas Glagah	0	0	0	0	1	1	0	1	1
23	Puskesmas Karangbinangun	0	0	0	0	1	1	0	1	1
24	Puskesmas Kalitengah	0	1	1	0	0	0	1	0	1
25	Puskesmas Turi	0	1	1	0	0	0	0	1	1
26	Puskesmas Karanggeneng	0	0	0	1	0	1	1	0	1
27	Puskesmas Sekaran	0	0	0	0	1	1	0	1	1
28	Puskesmas Maduran	0	0	0	2	0	2	0	1	1
29	Puskesmas Laren	0	2	2	0	0	0	0	1	1
30	Puskesmas Payaman	0	0	0	1	0	1	0	1	1
31	Puskesmas Paciran	0	0	0	0	0	0	2	0	2
32	Puskesmas Tlogosadang	0	0	0	0	0	0	0	1	1
33	Puskesmas Brondong	0	0	0	1	1	2	0	0	0
###	RSUD dr. SOEGIRI LAMONGAN	1	2	3	1	5	6	1	9	10

NO	UNIT KERJA	KESEHATAN MASYARAKAT			KESEHATAN LINGKUNGAN			GIZI		
		L	P	L+P	L	P	L+P	L	P	L+P
1	2	3	4	5	6	7	8	9	10	11
2	RSUD NGIMBANG	0	0	0	0	1	1	1	5	6
3	RS MUHAMMADIYAH LAMONGAN	1	1	2	0	2	2	2	8	10
4	RS NASHRUL UMMAH LAMONGAN	0	0	0	0	0	0	0	3	3
5	RS IBU & ANAK FATIMAH LAMONGAN	0	1	1	0	1	1	0	3	3
6	RS MUHAMMADIYAH BABAT	0	1	1	0	1	1	0	1	1
7	RSU dr. SUYUDI	0	0	0	0	0	0	0	1	1
8	RS BEDAH MITRA SEHAT LAMONGAN	0	0	0	0	0	0	0	1	1
9	RS CITRA MEDIKA LAMONGAN	0	1	1	0	0	0	0	1	1
10	RS KH. ABDURRAHMAN SYAMSU	0	1	1	0	0	0	0	1	1
11	RS INTAN MEDIKA	0	0	0	0	0	0	0	1	1
12	RS UMUM MUHAMMADIYAH BABAT	0	0	0	0	1	1	0	1	1
13	RS NU BABAT	0	0	0	0	0	0	0	0	0
14	RS PERMATA BUNDA	0	0	0	0	0	0	0	2	2
15	RS MUHAMMADIYAH KALIKAPAS	0	0	0	0	1	1	0	1	1
16	RS PERMATA HATI	0	0	0	0	0	0	0	0	0
SARANA PELAYANAN KESEHATAN LA		1	5	6	0	0	0	1	3	4
KLINIK DI INSTITUSI DIKNAKES/DIKLAT				0			0			0
KLINIK DI DINAS KESEHATAN KAB/KOTA				0			0			0
JUMLAH (KAB/KOTA) ^a		3	16	19	8	29	37	11	71	82
RASIO TERHADAP 100.000 PENDUDUK^a				1,6			3,1			6,8

Sumber : Seksi SDMkes

Keterangan : a) Tenaga kesehatan yang bertugas di lebih dari satu tempat, hanya dihitung satu kali

TABEL 14

JUMLAH TENAGA TEKNIK BIOMEDIKA, KETERAPIAN FISIK, DAN KETEKNISAN MEDIK DI FASILITAS KESEHATAN
KABUPATEN LAMONGAN
TAHUN 2021

NO	UNIT KERJA	AHLI TEKNOLOGI LABORATORIUM MEDIK			TENAGA TEKNIK BIOMEDIKA LAINNYA			KETERAPIAN FISIK			KETEKNISAN MEDIK		
		L	P	L + P	L	P	L + P	L	P	L + P	L	P	L + P
1	2	3	4	5	6	7	8	9	10	11	12	13	14
1	Puskesmas Sukorame	0	1	1	0	0	0	0	0	0	0	2	2
2	Puskesmas Bluluk	0	1	1	0	0	0	1	1	2	0	0	0
3	Puskesmas Ngimbang	0	0	0	0	0	0	0	0	0	0	0	0
4	Puskesmas Sambeng	0	2	2	0	0	0	0	0	0	1	0	1
5	Puskesmas Mantup	0	2	2	0	0	0	0	0	0	0	1	1
6	Puskesmas Kembangbahu	0	2	2	0	0	0	0	0	0	0	1	1
7	Puskesmas Sugio	0	2	2	0	0	0	0	0	0	0	1	1
8	Puskesmas Kedungpring	0	2	2	0	0	0	0	0	0	0	1	1
9	Puskesmas Dradah	0	1	1	0	0	0	0	0	0	1	0	1
10	Puskesmas Modo	1	0	1	0	0	0	0	0	0	0	1	1
11	Puskesmas Karangpilang	0	1	1	0	0	0	0	0	0	0	1	1
12	Puskesmas Babat	0	3	3	0	0	0	0	0	0	0	1	1
13	Puskesmas Moropelang	0	0	0	0	0	0	0	0	0	0	1	1
14	Puskesmas Karangkembang	1	2	3	0	0	0	0	0	0	0	1	1
15	Puskesmas Pucuk	0	0	0	0	0	0	0	0	0	1	0	1
16	Puskesmas Sukodadi	0	1	1	0	0	0	0	0	0	0	2	2
17	Puskesmas Sumberaji	0	1	1	0	0	0	0	0	0	0	0	0
18	Puskesmas Lamongan	0	3	3	0	0	0	0	0	0	1	1	2
19	Puskesmas Tikung	2	1	3	0	0	0	0	0	0	0	0	0
20	Puskesmas Dermolemahbang	2	1	3	0	0	0	0	0	0	0	0	0
21	Puskesmas Deket	0	1	1	0	0	0	0	0	0	0	1	1
22	Puskesmas Glagah	0	2	2	0	0	0	0	0	0	0	0	0
23	Puskesmas Karangbinangun	0	4	4	0	0	0	0	0	0	0	0	0
24	Puskesmas Kalitengah	2	1	3	0	0	0	0	0	0	0	1	1
25	Puskesmas Turi	0	2	2	0	0	0	0	0	0	0	3	3
26	Puskesmas Karanggeneng	0	0	0	0	0	0	0	0	0	0	0	0
27	Puskesmas Sekaran	0	1	1	0	0	0	0	0	0	0	1	1
28	Puskesmas Maduran	0	0	0	0	0	0	0	0	0	0	1	1
29	Puskesmas Laren	1	1	2	0	0	0	0	0	0	1	0	1
30	Puskesmas Payaman	1	1	2	0	0	0	0	0	0	0	1	1
31	Puskesmas Paciran	0	0	0	0	0	0	0	0	0	0	2	2
32	Puskesmas Tlogosadang	0	0	0	0	0	0	0	0	0	0	1	1
33	Puskesmas Brondong	0	2	2	0	0	0	0	0	0	0	0	0
1	RSUD dr. SOEGIRI LAMONGAN	2	19	21	0	0	0	2	9	11	4	9	13
2	RSUD NGIMBANG	3	9	12	0	0	0	1	2	3	0	3	3
3	RS MUHAMMADIYAH LAMONGAN	1	17	18	0	0	0	2	3	5	3	9	12
4	RS NASHRUL UMMAH LAMONGAN	2	4	6	0	0	0	1	1	2	1	2	3

NO	UNIT KERJA	AHLI TEKNOLOGI LABORATORIUM MEDIK			TENAGA TEKNIK BIOMEDIKA LAINNYA			KETERAPIAN FISIK			KETEKNISIAN MEDIS		
		L	P	L + P	L	P	L + P	L	P	L + P	L	P	L + P
1	2	3	4	5	6	7	8	9	10	11	12	13	14
5	RS IBU & ANAK FATIMAH LAMONGAN	0	3	3	0	0	0	0	0	0	2	0	2
6	RS MUHAMMADIYAH BABAT	1	4	5	0	0	0	0	0	0	1	0	1
7	RSU dr. SUYUDI	0	4	4	0	0	0	1	0	1	0	1	1
8	RS BEDAH MITRA SEHAT LAMONGAN	0	1	1	2	0	2	0	0	0	1	2	3
9	RS CITRA MEDIKA LAMONGAN	0	0	0	0	5	5	0	0	0	1	2	3
10	RS KH. ABDURRAHMAN SYAMSU	2	6	8	0	0	0	0	0	0	0	3	3
11	RS INTAN MEDIKA	0	4	4	0	2	2	0	0	0	0	2	2
12	RS UMUM MUHAMMADIYAH BABAT	0	4	4	0	0	0	0	1	1	0	2	2
13	RS NU BABAT	1	1	2	0	0	0	0	0	0	0	0	0
14	RS PERMATA BUNDA	0	0	0	0	0	0	0	0	0	0	0	0
15	RS MUHAMMADIYAH KALIKAPAS	0	2	2	0	0	0	0	0	0	1	0	1
16	RS PERMATA HATI	0	0	0	0	0	0	0	0	0	0	0	0
	SARANA PELAYANAN KESEHATAN LAI	5	26	31	0	0	0	0	0	0	2	4	6
	KLINIK DI INSTITUSI DIKNAKES/DIKLAT			0			0			0			0
	KLINIK DI DINAS KESEHATAN KAB/KOTA			0			0			0			0
	JUMLAH (KAB/KOTA) ^a	27	145	172	2	7	9	8	17	25	21	64	85
	RASIO TERHADAP 100.000 PENDUDUK^a			14,3			0,7			2,1			7,1

Sumber : Seksi SDMKes

Keterangan : a) Tenaga kesehatan yang bertugas di lebih dari satu tempat, hanya dihitung satu kali

TABEL 15

JUMLAH TENAGA KEFARMASIAN DI FASILITAS KESEHATAN
KABUPATEN LAMONGAN
TAHUN 2021

NO	UNIT KERJA	TENAGA KEFARMASIAN								
		TENAGA TEKNIS KEFARMASIAN ^a			APOTEKER			TOTAL		
		L	P	L + P	L	P	L + P	L	P	L + P
1	2	3	4	5	6	7	8	9	10	11
1	Puskesmas Sukorame	0	1	1	0	1	1	0	2	2
2	Puskesmas Bluluk	0	1	1	0	1	1	0	2	2
3	Puskesmas Ngimbang	1	0	1	0	1	1	1	1	2
4	Puskesmas Sambeng	0	2	2	0	1	1	0	3	3
5	Puskesmas Mantup	0	1	1	0	1	1	0	2	2
6	Puskesmas Kembangbahu	1	1	2	1	0	1	2	1	3
7	Puskesmas Sugio	0	2	2	0	0	0	0	2	2
8	Puskesmas Kedungpring	0	0	0	0	2	2	0	2	2
9	Puskesmas Dradah	0	1	1	1	0	1	1	1	2
10	Puskesmas Modo	0	0	0	0	2	2	0	2	2
11	Puskesmas Karangpilang	0	0	0	0	1	1	0	1	1
12	Puskesmas Babat	0	0	0	0	2	2	0	2	2
13	Puskesmas Moropelang	0	0	0	0	2	2	0	2	2
14	Puskesmas Karangkembang	0	1	1	0	1	1	0	2	2
15	Puskesmas Pucuk	1	0	1	0	1	1	1	1	2
16	Puskesmas Sukodadi	0	0	0	0	1	1	0	1	1
17	Puskesmas Sumberaji	0	0	0	0	1	1	0	1	1
18	Puskesmas Lamongan	0	2	2	0	1	1	0	3	3
19	Puskesmas Tikung	0	1	1	0	1	1	0	2	2
20	Puskesmas Dermolemahbang	0	1	1	0	0	0	0	1	1
21	Puskesmas Deket	0	0	0	0	0	0	0	0	0
22	Puskesmas Glagah	0	1	1	0	1	1	0	2	2
23	Puskesmas Karangbinangun	0	1	1	0	2	2	0	3	3
24	Puskesmas Kalitengah	0	1	1	0	1	1	0	2	2
25	Puskesmas Turi	0	0	0	1	1	2	1	1	2
26	Puskesmas Karanggeneng	0	1	1	0	1	1	0	2	2

NO	UNIT KERJA	TENAGA KEFARMASIAN								
		TENAGA TEKNIS KEFARMASIAN ^a			APOTEKER			TOTAL		
		L	P	L + P	L	P	L + P	L	P	L + P
1	2	3	4	5	6	7	8	9	10	11
27	Puskesmas Sekaran	0	0	0	0	1	1	0	1	1
28	Puskesmas Maduran	0	0	0	0	2	2	0	2	2
29	Puskesmas Laren	0	1	1	0	1	1	0	2	2
30	Puskesmas Payaman	0	0	0	0	1	1	0	1	1
31	Puskesmas Paciran	0	1	1	1	0	1	1	1	2
32	Puskesmas Tlogosadang	0	0	0	1	0	1	1	0	1
33	Puskesmas Brondong	0	2	2	0	0	0	0	2	2
1	RSUD dr. SOEGIRI LAMONGAN	4	19	23	2	9	11	6	28	34
2	RSUD NGIMBANG	1	4	5	2	2	4	3	6	9
3	RS MUHAMMADIYAH LAMONGAN	1	28	29	2	10	12	3	38	41
4	RS NASHRUL UMMAH LAMONGAN	1	7	8	1	1	2	2	8	10
5	RS IBU & ANAK FATIMAH LAMONGAN	0	1	1	0	2	2	0	3	3
6	RS MUHAMMADIYAH BABAT	3	2	5	0	3	3	3	5	8
7	RSU dr. SUYUDI	0	0	0	0	4	4	0	4	4
8	RS BEDAH MITRA SEHAT LAMONGAN	0	2	2	0	2	2	0	4	4
9	RS CITRA MEDIKA LAMONGAN	0	0	0	0	2	2	0	2	2
10	RS KH. ABDURRAHMAN SYAMSUL	0	2	2	1	3	4	1	5	6
11	RS INTAN MEDIKA	0	4	4	0	2	2	0	6	6
12	RS UMUM MUHAMMADIYAH BABAT	1	4	5	0	3	3	1	7	8
13	RS NU BABAT	0	0	0	1	0	1	1	0	1
14	RS PERMATA BUNDA	0	1	1	0	1	1	0	2	2
15	RS MUHAMMADIYAH KALIKAPAS	0	1	1	0	2	2	0	3	3
16	RS PERMATA HATI	0	0	0	0	0	0	0	0	0
SARANA PELAYANAN KESEHATAN LAIN				0			0	0	0	0
KLINIK DI INSTITUSI DIKNAKES/DIKLAT				0			0	0	0	0
KLINIK DI DINAS KESEHATAN KAB/KOTA				0			0	0	0	0
JUMLAH (KAB/KOTA) ^b		14	97	111	14	77	91	28	174	202
RASIO TERHADAP 100.000 PENDUDUK^b				9,2			7,6			16,8

Sumber : Seksi SDMkes

Keterangan : a) Termasuk analis farmasi, asisten apoteker, dan sarjana farmasi;

b) Tenaga kesehatan yang bertugas di lebih dari satu tempat, hanya dihitung satu kali

TABEL 16

JUMLAH TENAGA PENUNJANG/PENDUKUNG KESEHATAN DI FASILITAS KESEHATAN
KABUPATEN LAMONGAN
TAHUN 2021

NO	UNIT KERJA	TENAGA PENUNJANG/PENDUKUNG KESEHATAN									TOTAL		
		PEJABAT STRUKTURAL			TENAGA PENDIDIK			TENAGA DUKUNGAN MANAJEMEN					
		L	P	L+P	L	P	L+P	L	P	L+P	L	P	L+P
1	2	3	4	5	6	7	8	9	10	11	12	13	14
1	Puskesmas Sukorame	0	0	0	0	0	0	7	2	9	7	2	9
2	Puskesmas Bluluk	0	0	0	0	0	0	6	3	9	6	3	9
3	Puskesmas Ngimbang	0	0	0	0	0	0	11	2	13	11	2	13
4	Puskesmas Sambeng	0	0	0	0	0	0	7	3	10	7	3	10
5	Puskesmas Mantup	0	0	0	0	0	0	11	3	14	11	3	14
6	Puskesmas Kembangbahu	0	0	0	0	0	0	9	4	13	9	4	13
7	Puskesmas Sugio	0	0	0	0	0	0	5	5	10	5	5	10
8	Puskesmas Kedungring	0	0	0	0	0	0	6	5	11	6	5	11
9	Puskesmas Dradah	0	0	0	0	0	0	4	6	10	4	6	10
10	Puskesmas Modo	0	0	0	0	0	0	9	5	14	9	5	14
11	Puskesmas Karangpilang	0	0	0	0	0	0	4	0	4	4	0	4
12	Puskesmas Babat	0	0	0	0	0	0	11	5	16	11	5	16
13	Puskesmas Moropelang	0	0	0	0	0	0	6	4	10	6	4	10
14	Puskesmas Karangembang	0	0	0	0	0	0	14	4	18	14	4	18
15	Puskesmas Pucuk	0	0	0	0	0	0	6	6	12	6	6	12
16	Puskesmas Sukodadi	0	0	0	0	0	0	6	2	8	6	2	8
17	Puskesmas Sumberaji	0	0	0	0	0	0	6	5	11	6	5	11
18	Puskesmas Lamongan	0	0	0	0	0	0	5	3	8	5	3	8
19	Puskesmas Tikung	0	0	0	0	0	0	3	5	8	3	5	8
20	Puskesmas Dermolemahbang	0	0	0	0	0	0	4	11	15	4	11	15
21	Puskesmas Deket	0	0	0	0	0	0	4	6	10	4	6	10
22	Puskesmas Glagah	0	0	0	0	0	0	4	5	9	4	5	9
23	Puskesmas Karangbinangun	0	0	0	0	0	0	10	3	13	10	3	13
24	Puskesmas Kalitengah	0	0	0	0	0	0	3	3	6	3	3	6
25	Puskesmas Turi	0	0	0	0	0	0	4	3	7	4	3	7
26	Puskesmas Karanggeneng	0	0	0	0	0	0	7	2	9	7	2	9
27	Puskesmas Sekaran	0	0	0	0	0	0	3	7	10	3	7	10
28	Puskesmas Maduran	0	0	0	0	0	0	6	5	11	6	5	11
29	Puskesmas Laren	0	0	0	0	0	0	3	4	7	3	4	7
30	Puskesmas Payaman	0	0	0	0	0	0	4	3	7	4	3	7
31	Puskesmas Paciran	0	0	0	0	0	0	4	4	8	4	4	8
32	Puskesmas Tlogosadang	0	0	0	0	0	0	3	6	9	3	6	9
33	Puskesmas Brondong	0	0	0	0	0	0	6	5	11	6	5	11

NO	UNIT KERJA	TENAGA PENUNJANG/PENDUKUNG KESEHATAN									TOTAL		
		PEJABAT STRUKTURAL			TENAGA PENDIDIK			TENAGA DUKUNGAN MANAJEMEN					
		L	P	L+P	L	P	L+P	L	P	L+P	L	P	L+P
1	2	3	4	5	6	7	8	9	10	11	12	13	14
1	RSUD dr. SOEGIRI LAMONGAN	6	13	19	0	0	0	151	103	254	157	116	273
2	RSUD NGIMBANG	6	5	11	0	0	0	75	33	108	81	38	119
3	RS MUHAMMADIYAH LAMONGAN	2	8	10	0	0	0	31	31	62	33	39	72
4	RS NASHRUL UMMAH LAMONGAN	6	6	12	0	0	0	59	41	100	65	47	112
5	RS IBU & ANAK FATIMAH LAMONGAN	0	0	0	0	0	0	18	46	64	18	46	64
6	RS MUHAMMADIYAH BABAT	2	8	10	0	0	0	31	31	62	33	39	72
7	RSU dr. SUYUDI	2	1	3	0	0	0	10	22	32	12	23	35
8	RS BEDAH MITRA SEHAT LAMONGAN	1	0	1	0	0	0	21	21	42	22	21	43
9	RS CITRA MEDIKA LAMONGAN	0	0	0	0	0	0	12	16	28	12	16	28
10	RS KH. ABDURRAHMAN SYAMSURI	2	1	3	0	0	0	28	28	56	30	29	59
11	RS INTAN MEDIKA	0	0	0	0	0	0	25	22	47	25	22	47
12	RS UMUM MUHAMMADIYAH BABAT	0	1	1	0	0	0	11	15	26	11	16	27
13	RS NU BABAT	4	2	6	0	0	0	14	9	23	18	11	29
14	RS PERMATA BUNDA	1	1	2	0	0	0	8	4	12	9	5	14
15	RS MUHAMMADIYAH KALIKAPAS	0	0	0	0	0	0	8	2	10	8	2	10
16	RS PERMATA HATI	0	0	0	0	0	0	1	0	1	1	0	1
	SARANA PELAYANAN KESEHATAN LAIN			0			0			0	0	0	0
	INSTITUSI DIKNAKES/DIKLAT			0			0			0	0	0	0
	DINAS KESEHATAN KAB/KOTA			0			0			0	0	0	0
	JUMLAH (KAB/KOTA)^a	32	46	78	0	0	0	704	563	1.267	736	609	1.345

Sumber : Seksi SDMKes

Keterangan : a) Tenaga penunjang/pendukung kesehatan yang bertugas di lebih dari satu tempat, hanya dihitung satu kali

TABEL 17

CAKUPAN JAMINAN KESEHATAN PENDUDUK MENURUT JENIS JAMINAN
KABUPATEN LAMONGAN
TAHUN 2021

NO	JENIS KEPESERTAAN	PESERTA JAMINAN KESEHATAN	
		JUMLAH	%
1	2	3	4
PENERIMA BANTUAN IURAN (PBI)			
1	PBI APBN	599.470	49,8
2	PBI APBD	71.724	6,0
SUB JUMLAH PBI		671.194	55,7
NON PBI			
1	Pekerja Penerima Upah (PPU)	199.877	16,6
2	Pekerja Bukan Penerima Upah (PBPU)/mandiri	131.120	10,9
3	Bukan Pekerja (BP)	13.956	1,2
SUB JUMLAH NON PBI		344.953	28,6
JUMLAH (KAB/KOTA)		1.016.147	84,4

Sumber : Seksi Pelayanan Kesehatan Primer

TABEL 18

PERSENTASE DESA YANG MEMANFAATKAN DANA DESA UNTUK KESEHATAN MENURUT KECAMATAN DAN PUSKESMAS
KABUPATEN LAMONGAN
TAHUN 2021

NO	KECAMATAN	PUSKESMAS	DESA		
			JUMLAH	YG MEMANFAATKAN DANA DESA UNTUK KESEHATAN	%
1	2	3	4	5	6
1	Sukorame	Sukorame	9	9	100,0
2	Bluluk	Bluluk	9	9	100,0
3	Ngimbang	Ngimbang	19	19	100,0
4	Sambeng	Sambeng	22	22	100,0
5	Mantup	Mantup	15	15	100,0
6	Kembangbahu	Kembangbahu	18	18	100,0
7	Sugio	Sugio	21	21	100,0
8	Kedungpring	Kedungpring	13	13	100,0
9	0	Dradah	10	10	100,0
10	Modo	Modo	9	9	100,0
11	0	Karangpilang	8	8	100,0
12	Babat	Babat	9	7	77,8
13	0	Moropelang	8	8	100,0
14	0	Karangkembang	6	6	100,0
15	Pucuk	Pucuk	17	17	100,0
16	Sukodadi	Sukodadi	11	11	100,0
17	0	Sumberaji	9	9	100,0
18	Lamongan	Lamongan	20	12	60,0
19	Tikung	Tikung	13	13	100,0
20	Sarirejo	Dermolemahbang	9	9	100,0
21	Deket	Deket	17	17	100,0
22	Glagah	Glagah	29	29	100,0
23	Karangbinangun	Karangbinangun	21	21	100,0
24	Kalitengah	Kalitengah	20	20	100,0
25	Turi	Turi	19	19	100,0
26	Karanggeneng	Karanggeneng	18	18	100,0
27	Sekaran	Sekaran	21	21	100,0
28	Maduran	Maduran	17	17	100,0
29	Laren	Laren	20	20	100,0
30	Solokuro	Payaman	10	10	100,0
31	Paciran	Paciran	9	8	88,9
32	0	Tlogosadang	8	8	100,0
33	Brondong	Brondong	10	9	90,0
JUMLAH (KAB/KOTA)			474	462	97,5

Sumber : Seksi Promosi Kesehatan

TABEL 19

ALOKASI ANGGARAN KESEHATAN
KABUPATEN LAMONGAN
TAHUN 2021

NO	SUMBER BIAYA	ALOKASI ANGGARAN KESEHATAN	
		Rupiah	%
1	2	3	4
	ANGGARAN KESEHATAN BERSUMBER:		
1	APBD KAB/KOTA	Rp319.420.389.520,00	100,00
	a. Belanja Operasi	Rp279.701.453.670,00	
	- Belanja Pegawai	Rp101.999.020.000,00	
	- Belanja Barang dan Jasa	Rp177.702.433.670,00	
	b. Belanja Modal		
	c. Dana Alokasi Khusus (DAK)	Rp39.718.935.850,00	
	- DAK fisik	Rp9.619.523.850,00	
	1. Reguler	Rp8.969.523.850,00	
	2. Penugasan	Rp650.000.000,00	
	3. Afirmasi	Rp0,00	
	- DAK non fisik	Rp30.099.412.000,00	
	1. BOK	Rp25.769.167.000,00	
	2. Akreditasi	Rp2.342.967.000,00	
	3. Jampersal	Rp1.987.278.000,00	
2	APBD PROVINSI	Rp0,00	0,00
	a. Belanja Operasi		
	- Belanja Pegawai		
	- Belanja Barang dan Jasa		
	b. Belanja Modal		
	c. Dana Alokasi Khusus (DAK) : BOK		
3	APBN :	Rp0,00	0,00
	a. Dana Dekonsentrasi		
	b. Lain-lain (sebutkan), misal bansos kapitasi		
4	PINJAMAN/HIBAH LUAR NEGERI (PHLN) (sebutkan <i>project</i> dan sumber dananya)		0,00
5	SUMBER PEMERINTAH LAIN*		0,00
	TOTAL ANGGARAN KESEHATAN	Rp319.420.389.520,00	
	TOTAL APBD KAB/KOTA	Rp2.992.479.242.110,00	
	% APBD KESEHATAN THD APBD KAB/KOTA		10,7
	ANGGARAN KESEHATAN PERKAPITA	180517,0129	

Sumber : Sub Bagian Keuangan

TABEL 20

JUMLAH KELAHIRAN MENURUT JENIS KELAMIN, KECAMATAN, DAN PUSKESMAS
KABUPATEN LAMONGAN
TAHUN 2021

NO	KECAMATAN	NAMA PUSKESMAS	JUMLAH KELAHIRAN								
			LAKI-LAKI			PEREMPUAN			LAKI-LAKI + PEREMPUAN		
			HIDUP	MATI	HIDUP + MATI	HIDUP	MATI	HIDUP + MATI	HIDUP	MATI	HIDUP + MATI
1	2	3	4	5	6	7	8	9	10	11	12
1	Sukorame	Sukorame	137	0	137	106	0	106	243	0	243
2	Bluluk	Bluluk	115	1	116	121	1	122	236	2	238
3	Ngimbang	Ngimbang	296	0	296	243	2	245	539	2	541
4	Sambeng	Sambeng	258	1	259	274	2	276	532	3	535
5	Mantup	Mantup	299	0	299	270	0	270	569	0	569
6	Kembangbahu	Kembangbahu	282	0	282	307	0	307	589	0	589
7	Sugio	Sugio	375	2	377	335	0	335	710	2	712
8	Kedungpring	Kedungpring	162	1	163	165	0	165	327	1	328
9	0	Dradah	161	1	162	156	0	156	317	1	318
10	Modo	Modo	156	0	156	131	1	132	287	1	288
11	0	Karangpilang	124	0	124	135	0	135	259	0	259
12	Babat	Babat	238	0	238	224	0	224	462	0	462
13	0	Moropelang	178	1	179	178	0	178	356	1	357
14	0	Karangkembang	109	0	109	112	0	112	221	0	221
15	Pucuk	Pucuk	277	1	278	274	0	274	551	1	552
16	Sukodadi	Sukodadi	220	1	221	187	1	188	407	2	409
17	0	Sumberaji	185	0	185	148	0	148	333	0	333
18	Lamongan	Lamongan	442	0	442	378	1	379	820	1	821
19	Tikung	Tikung	306	0	306	271	0	271	577	0	577
20	Sarirejo	Dermolemahbang	129	2	131	153	1	154	282	3	285
21	Deket	Deket	224	0	224	216	0	216	440	0	440
22	Glagah	Glagah	250	3	253	254	2	256	504	5	509
23	Karangbinangun	Karangbinangun	252	2	254	230	3	233	482	5	487
24	Kalitengah	Kalitengah	233	0	233	201	0	201	434	0	434
25	Turi	Turi	328	0	328	302	0	302	630	0	630
26	Karanggeneng	Karanggeneng	289	2	291	250	1	251	539	3	542
27	Sekaran	Sekaran	237	0	237	182	0	182	419	0	419
28	Maduran	Maduran	175	0	175	148	1	149	323	1	324
29	Laren	Laren	260	0	260	225	2	227	485	2	487
30	Solokuro	Payaman	237	1	238	198	0	198	435	1	436
31	Paciran	Paciran	511	4	515	420	0	420	931	4	935
32	0	Tlogosadang	177	0	177	200	1	201	377	1	378
33	Brondong	Brondong	466	0	466	428	0	428	894	0	894
JUMLAH (KAB/KOTA)			8.088	23	8.111	7.422	19	7.441	15.510	42	15.552
ANGKA LAHIR MATI PER 1.000 KELAHIRAN (DILAPORKA)				2,8			2,6			2,7	

Sumber : Seksi Kesehatan Keluarga dan Gizi Masyarakat

Keterangan : Angka Lahir Mati (dilaporkan) tersebut di atas belum tentu menggambarkan Angka Lahir Mati yang sebenarnya di populasi

TABEL 21

**JUMLAH KEMATIAN IBU MENURUT KELOMPOK UMUR, KECAMATAN, DAN PUSKESMAS
KABUPATEN LAMONGAN
TAHUN 2021**

NO	KECAMATAN	PUSKESMAS	JUMLAH LAHIR HIDUP	KEMATIAN IBU															
				JUMLAH KEMATIAN IBU HAMIL				JUMLAH KEMATIAN IBU BERSALIN				JUMLAH KEMATIAN IBU NIFAS				JUMLAH KEMATIAN IBU			
				< 20 tahun	20-34 tahun	≥35 tahun	JUMLAH	< 20 tahun	20-34 tahun	≥35 tahun	JUMLAH	< 20 tahun	20-34 tahun	≥35 tahun	JUMLAH	< 20 tahun	20-34 tahun	≥35 tahun	JUMLAH
5	6	7	8	9	10	11	12	13	14	15	16	17	18	19	20				
1	Sukorame	Sukorame	243	0	0	0	0	0	0	0	0	0	0	0	0	0	0	0	0
2	Bluluk	Bluluk	236	0	0	0	0	0	0	0	0	0	0	0	0	0	0	0	0
3	Ngimbang	Ngimbang	539	0	0	0	0	0	0	0	0	0	0	0	0	0	0	0	0
4	Sambeng	Sambeng	532	0	1	0	1	0	0	0	0	0	0	0	0	0	1	0	1
5	Mantup	Mantup	569	0	1	0	1	0	0	0	0	0	0	0	1	1	0	1	2
6	Kembangbahu	Kembangbahu	589	0	0	0	0	0	0	0	0	0	0	0	0	0	0	0	0
7	Sugio	Sugio	710	0	0	0	0	0	1	0	1	0	1	0	1	0	2	0	2
8	Kedungpring	Kedungpring	327	0	0	0	0	0	0	0	0	0	0	0	0	0	0	0	0
9	0	Dradah	317	0	0	0	0	0	0	0	0	0	0	0	0	0	0	0	0
10	Modo	Modo	287	0	0	0	0	0	0	0	0	0	1	0	1	0	1	0	1
11	0	Karangpilang	259	0	0	0	0	0	0	0	0	0	0	0	0	0	0	0	0
12	Babat	Babat	462	0	1	0	1	0	0	0	0	0	0	0	0	0	1	0	1
13	0	Moropelang	356	0	0	0	0	0	0	0	0	0	0	0	0	0	0	0	0
14	0	Karangkembang	221	0	0	0	0	0	0	0	0	0	0	0	0	0	0	0	0
15	Pucuk	Pucuk	551	0	0	0	0	0	0	0	0	0	1	0	1	0	1	0	1
16	Sukodadi	Sukodadi	407	0	0	1	1	0	0	0	0	0	0	0	0	0	0	1	1
17	0	Sumberaji	333	1	0	0	1	0	0	0	0	0	0	0	0	1	0	0	1
18	Lamongan	Lamongan	820	0	1	1	2	0	0	0	0	0	0	0	2	0	1	3	4
19	Tikung	Tikung	577	0	0	0	0	0	0	0	0	0	0	0	0	0	0	0	0
20	Sarirejo	Dermolembang	282	0	0	0	0	0	0	0	0	0	0	0	0	0	0	0	0
21	Deket	Deket	440	0	0	0	0	0	0	0	0	0	0	1	1	0	0	1	1
22	Glagah	Glagah	504	0	0	0	0	0	0	0	0	0	0	0	0	0	0	0	0
23	Karangbinangun	Karangbinangun	482	0	1	0	1	0	0	0	0	0	0	0	0	1	0	1	1
24	Kalitengah	Kalitengah	434	0	0	0	0	0	0	0	0	0	0	0	0	0	0	0	0
25	Turi	Turi	630	0	0	0	0	0	0	0	0	0	0	0	0	0	0	0	0
26	Karanggeneng	Karanggeneng	539	0	1	0	1	0	0	0	0	0	0	1	1	0	1	1	2
27	Sekaran	Sekaran	419	0	0	1	1	0	0	0	0	0	0	0	0	0	0	1	1
28	Maduran	Maduran	323	0	0	0	0	0	0	0	0	0	0	0	0	0	0	0	0
29	Laren	Laren	485	0	0	0	0	0	0	0	0	0	0	0	0	0	0	0	0
30	Solokuro	Payaman	435	0	0	0	0	0	0	0	0	0	0	0	0	0	0	0	0
31	Paciran	Paciran	931	0	0	0	0	0	0	0	0	0	1	0	1	0	1	0	1
32	0	Tlogosadang	377	0	0	0	0	0	0	0	0	0	0	0	0	0	0	0	0
33	Brondong	Brondong	894	0	0	2	2	0	0	0	0	0	0	1	1	0	0	3	3
JUMLAH (KAB/KOTA)			15.510	1	6	5	12	0	1	0	1	0	4	6	10	1	11	11	23
ANGKA KEMATIAN IBU (DILAPORKAN)																			148

Sumber : Seksi Kesehatan Keluarga dan Gizi Masyarakat

Keterangan:

- Jumlah kematian ibu = jumlah kematian ibu hamil + jumlah kematian ibu bersalin + jumlah kematian ibu nifas
- Angka Kematian Ibu (dilaporkan) tersebut di atas belum bisa menggambarkan AKI yang sebenarnya di populasi

TABEL 22

JUMLAH KEMATIAN IBU MENURUT PENYEBAB, KECAMATAN, DAN PUSKESMAS
KABUPATEN LAMONGAN
TAHUN 2021

NO	KECAMATAN	PUSKESMAS	PENYEBAB KEMATIAN IBU					
			PERDARAHAN	HIPERTENSI DALAM KEHAMILAN	INFEKSI	GANGGUAN SISTEM PEREDARAN DARAH *	GANGGUAN METABOLIK**	LAIN-LAIN
1	2	3	4	5	6	7	8	9
1	Sukorame	Sukorame	0	0	0	0	0	0
2	Bluluk	Bluluk	0	0	0	0	0	0
3	Ngimbang	Ngimbang	0	0	0	0	0	0
4	Sambeng	Sambeng	0	0	0	0	0	1
5	Mantup	Mantup	0	0	0	0	0	2
6	Kembangbahu	Kembangbahu	0	0	0	0	0	0
7	Sugio	Sugio	1	0	0	0	0	1
8	Kedungpring	Kedungpring	0	0	0	0	0	0
9	0	Dradah	0	0	0	0	0	0
10	Modo	Modo	1	0	0	0	0	0
11	0	Karangpilang	0	0	0	0	0	0
12	Babat	Babat	0	0	0	0	0	1
13	0	Moropelang	0	0	0	0	0	0
14	0	Karangkembang	0	0	0	0	0	0
15	Pucuk	Pucuk	0	1	0	0	0	0
16	Sukodadi	Sukodadi	0	0	0	0	0	1
17	0	Sumberaji	0	1	0	0	0	0
18	Lamongan	Lamongan	1	1	0	0	0	1
19	Tikung	Tikung	0	0	0	0	0	0
20	Sarirejo	Dermolemahbang	0	0	0	0	0	0
21	Deket	Deket	0	0	0	0	0	1
22	Glagah	Glagah	0	0	0	0	0	0
23	Karangbinangun	Karangbinangun	0	0	0	0	0	1
24	Kalitengah	Kalitengah	0	0	0	0	0	0
25	Turi	Turi	0	0	0	0	0	0
26	Karanggeneng	Karanggeneng	0	1	0	0	0	1
27	Sekaran	Sekaran	0	1	0	0	0	0
28	Maduran	Maduran	0	0	0	0	0	0
29	Laren	Laren	0	0	0	0	0	0
30	Solokuro	Payaman	0	0	0	0	0	0
31	Paciran	Paciran	0	0	0	0	0	1
32	0	Tlogosadang	0	0	0	0	0	0
33	Brondong	Brondong	1	1	0	0	0	2
JUMLAH (KAB/KOTA)			4	6	0	0	0	13

Sumber : Seksi Kesehatan Keluarga dan Gizi Masyarakat

* Jantung, Stroke, dll

** Diabetes Mellitus, dll

TABEL 23

CAKUPAN PELAYANAN KESEHATAN PADA IBU HAMIL, IBU BERSALIN, DAN IBU NIFAS MENURUT KECAMATAN DAN PUSKESMAS
KABUPATEN LAMONGAN
TAHUN 2021

NO	KECAMATAN	PUSKESMAS	IBU HAMIL						IBU BERSALIN/NIFAS												
			JUMLAH	K1		K4*		JUMLAH	PERSALINAN DITOLONG NAKES		PERSALINAN DI FASYANKES**		KF1		KF2		KF3		IBU NIFAS MENDAPAT VIT A		
				JUMLA H	%	JUMLA H	%		JUMLA H	%	JUMLA H	%	JUMLA H	%	JUMLA H	%	JUMLA H	%	JUMLA H	%	JUMLA H
1	2	3	4	5	6	7	8	9	10	11	12	13	14	15	16	17	18	19	20	21	
1	Sukorame	Sukorame	277	229	82,7	242	87,4	264	242	91,7	242	91,7	243	92,0	243	92,0	237	89,8	279	105,7	
2	Bluluk	Bluluk	306	265	86,6	239	78,1	292	236	80,8	237	81,2	236	80,8	234	80,1	226	77,4	242	82,9	
3	Ngimbang	Ngimbang	613	576	94,0	539	87,9	586	539	92,0	539	92,0	539	92,0	544	92,8	546	93,2	527	89,9	
4	Sambeng	Sambeng	646	560	86,7	514	79,6	617	535	86,7	535	86,7	517	83,8	514	83,3	511	82,8	455	73,7	
5	Mantup	Mantup	593	618	104,2	566	95,4	566	566	100,0	566	100,0	565	99,8	566	100,0	563	99,5	544	96,1	
6	Kembangbahu	Kembangbahu	632	563	89,1	526	83,2	603	587	97,3	587	97,3	587	97,3	589	97,7	568	94,2	575	95,4	
7	Sugio	Sugio	736	774	105,2	707	96,1	703	708	100,7	708	100,7	700	99,6	672	95,6	660	93,9	670	95,3	
8	Kedungpring	Kedungpring	357	359	100,6	317	88,8	341	327	95,9	327	95,9	321	94,1	321	94,1	319	93,5	314	92,1	
9	0	Dradah	318	324	101,9	317	99,7	304	318	104,6	318	104,6	318	104,6	321	105,6	304	100,0	606	199,3	
10	Modo	Modo	345	336	97,4	321	93,0	329	286	86,9	286	86,9	287	87,2	275	83,6	229	69,6	287	87,2	
11	0	Karangpilang	273	277	101,5	255	93,4	260	259	99,6	259	99,6	260	100,0	255	98,1	244	93,8	251	96,5	
12	Babat	Babat	443	445	100,5	451	101,8	423	459	108,5	459	108,5	459	108,5	459	108,5	445	105,2	403	95,3	
13	0	Moropelang	343	406	118,4	347	101,2	327	354	108,3	354	108,3	352	107,6	348	106,4	320	97,9	296	90,5	
14	0	Karangkembang	232	227	97,8	203	87,5	221	219	99,1	219	99,1	222	100,5	222	100,5	223	100,9	218	98,6	
15	Pucuk	Pucuk	503	499	99,2	492	97,8	480	546	113,8	546	113,8	546	113,8	531	110,6	489	101,9	455	94,8	
16	Sukodadi	Sukodadi	406	419	103,2	408	100,5	388	408	105,2	408	105,2	402	103,6	397	102,3	394	101,5	394	101,5	
17	0	Sumberaji	302	351	116,2	329	108,9	288	331	114,9	331	114,9	330	114,6	323	112,2	313	108,7	396	137,5	
18	Lamongan	Lamongan	948	910	96,0	816	86,1	905	820	90,6	819	90,5	817	90,3	817	90,3	816	90,2	813	89,8	
19	Tikung	Tikung	595	574	96,5	588	98,8	568	577	101,6	577	101,6	576	101,4	569	100,2	563	99,1	520	91,5	
20	Sarirejo	Dermolemahbang	308	308	100,0	283	91,9	294	285	96,9	285	96,9	283	96,3	274	93,2	207	70,4	246	83,7	
21	Deket	Deket	570	510	89,5	440	77,2	544	439	80,7	439	80,7	439	80,7	440	80,9	421	77,4	443	81,4	
22	Glagah	Glagah	470	496	105,5	507	107,9	448	508	113,4	508	113,4	506	112,9	499	111,4	476	106,3	495	110,5	
23	Karangbinangun	Karangbinangun	447	463	103,6	452	101,1	427	485	113,6	485	113,6	481	112,6	470	110,1	456	106,8	449	105,2	
24	Kalitengah	Kalitengah	408	464	113,7	424	103,9	390	434	111,3	434	111,3	421	107,9	446	114,4	386	99,0	668	171,3	
25	Turi	Turi	646	639	98,9	604	93,5	617	627	101,6	627	101,6	627	101,6	627	101,6	638	103,4	413	66,9	
26	Karanggeneng	Karanggeneng	478	483	101,0	502	105,0	456	539	118,2	539	118,2	533	116,9	536	117,5	541	118,6	523	114,7	
27	Sekaran	Sekaran	427	429	100,5	417	97,7	407	418	102,7	418	102,7	418	102,7	417	102,5	399	98,0	366	89,9	
28	Maduran	Maduran	324	299	92,3	324	100,0	309	323	104,5	323	104,5	321	103,9	313	101,3	290	93,9	266	86,1	
29	Laren	Laren	468	495	105,8	485	103,6	447	485	108,5	485	108,5	485	108,5	485	108,5	478	106,9	495	110,7	
30	Solokuro	Payaman	591	509	86,1	407	68,9	564	435	77,1	435	77,1	434	77,0	439	77,8	432	76,6	428	75,9	
31	Paciran	Paciran	931	981	105,4	931	100,0	889	931	104,7	931	104,7	930	104,6	919	103,4	904	101,7	878	98,8	
32	0	Tlogosadang	418	393	94,0	373	89,2	400	376	94,0	376	94,0	376	94,0	376	94,0	367	91,8	340	85,0	
33	Brondong	Brondong	919	946	102,9	894	97,3	877	894	101,9	894	101,9	898	102,4	898	102,4	761	86,8	761	86,8	
JUMLAH (KAB/KOTA)			16.273	16.127	99,1	15.220	93,5	15.534	15.496	99,8	15.496	99,8	15.429	99,3	15.339	98,7	14.726	94,8	15.016	96,7	

Sumber : Seksi Kesehatan Keluarga dan Gizi Masyarakat

Keterangan : *cakupan K4 sama dengan indikator SPM "persentase ibu hamil mendapatkan pelayanan kesehatan ibu hamil"

** persalinan di fasyankes sama dengan indikator SPM "persentase ibu bersalin mendapatkan pelayanan persalinan"

TABEL 24

CAKUPAN IMUNISASI Td PADA IBU HAMIL MENURUT KECAMATAN DAN PUSKESMAS
KABUPATEN LAMONGAN
TAHUN 2021

NO	KECAMATAN	PUSKESMAS	JUMLAH IBU HAMIL	IMUNISASI Td PADA IBU HAMIL										Td2+	
				Td1		Td2		Td3		Td4		Td5		JUMLAH	%
				JUMLAH	%	JUMLAH	%	JUMLAH	%	JUMLAH	%	JUMLAH	%		
1	2	3	4	5	6	7	8	9	10	11	12	13	14	15	16
1	Sukorame	Sukorame	277	0	0,0	0	0,0	0	0,0	0	0,0	242	87,4	242	87,4
2	Bluluk	Bluluk	306	0	0,0	0	0,0	0	0,0	0	0,0	265	86,6	265	86,6
3	Ngimbang	Ngimbang	613	0	0,0	0	0,0	0	0,0	0	0,0	576	94,0	576	94,0
4	Sambeng	Sambeng	646	0	0,0	0	0,0	0	0,0	0	0,0	560	86,7	560	86,7
5	Mantup	Mantup	593	0	0,0	0	0,0	0	0,0	0	0,0	618	104,2	618	104,2
6	Kembangbahu	Kembangbahu	632	0	0,0	0	0,0	0	0,0	0	0,0	563	89,1	563	89,1
7	Sugio	Sugio	736	0	0,0	0	0,0	0	0,0	0	0,0	774	105,2	774	105,2
8	Kedungpring	Kedungpring	357	0	0,0	0	0,0	0	0,0	0	0,0	359	100,6	359	100,6
9	0	Dradah	318	0	0,0	0	0,0	0	0,0	0	0,0	324	101,9	324	101,9
10	Modo	Modo	345	0	0,0	0	0,0	0	0,0	0	0,0	336	97,4	336	97,4
11	0	Karangpilang	273	0	0,0	0	0,0	0	0,0	0	0,0	277	101,5	277	101,5
12	Babat	Babat	443	0	0,0	0	0,0	0	0,0	0	0,0	445	100,5	445	100,5
13	0	Moropelang	343	0	0,0	0	0,0	0	0,0	0	0,0	347	101,2	347	101,2
14	0	Karangkembang	232	0	0,0	0	0,0	0	0,0	0	0,0	227	97,8	227	97,8
15	Pucuk	Pucuk	503	0	0,0	0	0,0	0	0,0	0	0,0	499	99,2	499	99,2
16	Sukodadi	Sukodadi	406	0	0,0	0	0,0	0	0,0	0	0,0	408	100,5	408	100,5
17	0	Sumberaji	302	0	0,0	0	0,0	0	0,0	0	0,0	329	108,9	329	108,9
18	Lamongan	Lamongan	948	0	0,0	0	0,0	0	0,0	0	0,0	910	96,0	910	96,0
19	Tikung	Tikung	595	0	0,0	0	0,0	0	0,0	0	0,0	574	96,5	574	96,5
20	Sarirejo	Dermolemahbang	308	0	0,0	0	0,0	0	0,0	0	0,0	308	100,0	308	100,0
21	Deket	Deket	570	0	0,0	0	0,0	0	0,0	0	0,0	510	89,5	510	89,5
22	Glagah	Glagah	470	0	0,0	0	0,0	0	0,0	0	0,0	496	105,5	496	105,5
23	Karangbinangun	Karangbinangun	447	0	0,0	0	0,0	0	0,0	0	0,0	463	103,6	463	103,6
24	Kalitengah	Kalitengah	408	0	0,0	0	0,0	0	0,0	0	0,0	424	103,9	424	103,9
25	Turi	Turi	646	0	0,0	0	0,0	0	0,0	0	0,0	639	98,9	639	98,9
26	Karanggeneng	Karanggeneng	478	0	0,0	0	0,0	0	0,0	0	0,0	483	101,0	483	101,0
27	Sekaran	Sekaran	427	0	0,0	0	0,0	0	0,0	0	0,0	429	100,5	429	100,5
28	Maduran	Maduran	324	0	0,0	0	0,0	0	0,0	0	0,0	299	92,3	299	92,3
29	Laren	Laren	468	0	0,0	0	0,0	0	0,0	0	0,0	495	105,8	495	105,8
30	Solokuro	Payaman	591	0	0,0	0	0,0	0	0,0	0	0,0	509	86,1	509	86,1
31	Paciran	Paciran	931	0	0,0	0	0,0	0	0,0	0	0,0	981	105,4	981	105,4
32	0	Tlogosadang	418	0	0,0	0	0,0	0	0,0	0	0,0	393	94,0	393	94,0
33	Brondong	Brondong	919	0	0,0	0	0,0	0	0,0	0	0,0	946	102,9	946	102,9
JUMLAH (KAB/KOTA)			16.273	0	0,0	0	0,0	0	0,0	0	0,0	16.008	98,4	16.008	98,4

Sumber : Seksi Surveilans dan Imunisasi

TABEL 25

PERSENTASE CAKUPAN IMUNISASI Td PADA WANITA USIA SUBUR YANG TIDAK HAMIL MENURUT KECAMATAN DAN PUSKESMAS
KABUPATEN LAMONGAN
TAHUN 2021

NO	KECAMATAN	PUSKESMAS	JUMLAH WUS TIDAK HAMIL (15-39 TAHUN)	IMUNISASI Td PADA WUS TIDAK HAMIL									
				Td1		Td2		Td3		Td4		Td5	
				JUMLAH	%	JUMLAH	%	JUMLAH	%	JUMLAH	%	JUMLAH	%
1	2	3	4	5	6	7	8	9	10	11	12	13	14
1	Sukorame	Sukorame	3.656	0	0,0	0	0,0	0	0,0	0	0,0	2.545	69,6
2	Bluluk	Bluluk	3.878	0	0,0	0	0,0	0	0,0	0	0,0	5.740	148,0
3	Ngimbang	Ngimbang	8.219	0	0,0	0	0,0	0	0,0	0	0,0	8.964	109,1
4	Sambeng	Sambeng	8.622	0	0,0	0	0,0	0	0,0	0	0,0	10.785	125,1
5	Mantup	Mantup	7.890	0	0,0	0	0,0	0	0,0	0	0,0	11.064	140,2
6	Kembangbahu	Kembangbahu	8.549	0	0,0	0	0,0	0	0,0	0	0,0	10.460	122,4
7	Sugio	Sugio	9.631	0	0,0	0	0,0	0	0,0	0	0,0	7.714	80,1
8	Kedungpring	Kedungpring	4.476	0	0,0	0	0,0	0	0,0	0	0,0	3.553	79,4
9	0	Dradah	3.999	0	0,0	0	0,0	0	0,0	0	0,0	5.270	131,8
10	Modo	Modo	4.409	0	0,0	0	0,0	0	0,0	0	0,0	4.570	103,7
11	0	Karangpilang	3.488	0	0,0	0	0,0	0	0,0	0	0,0	3.836	110,0
12	Babat	Babat	5.860	0	0,0	0	0,0	0	0,0	0	0,0	955	16,3
13	0	Moropelang	4.523	0	0,0	0	0,0	0	0,0	0	0,0	4.196	92,8
14	0	Karangkembang	3.085	0	0,0	0	0,0	0	0,0	0	0,0	4.279	138,7
15	Pucuk	Pucuk	6.398	0	0,0	0	0,0	0	0,0	0	0,0	9.992	156,2
16	Sukodadi	Sukodadi	5.215	0	0,0	0	0,0	0	0,0	0	0,0	7.792	149,4
17	0	Sumberaji	3.884	0	0,0	0	0,0	0	0,0	0	0,0	2.200	56,6
18	Lamongan	Lamongan	12.413	0	0,0	0	0,0	0	0,0	0	0,0	13.514	108,9
19	Tikung	Tikung	7.964	0	0,0	0	0,0	0	0,0	0	0,0	8.937	112,2
20	Sarirejo	Dermodemahbang	4.106	0	0,0	0	0,0	0	0,0	0	0,0	5.727	139,5
21	Deket	Deket	7.756	0	0,0	0	0,0	0	0,0	0	0,0	3.590	46,3
22	Glagah	Glagah	6.210	0	0,0	0	0,0	0	0,0	0	0,0	8.473	136,4
23	Karangbinangun	Karangbinangun	5.780	0	0,0	0	0,0	0	0,0	0	0,0	8.325	144,0
24	Kalitengah	Kalitengah	5.161	0	0,0	0	0,0	0	0,0	0	0,0	6.681	129,5
25	Turi	Turi	8.589	0	0,0	0	0,0	0	0,0	0	0,0	11.444	133,2
26	Karanggeneng	Karanggeneng	5.867	0	0,0	0	0,0	0	0,0	0	0,0	8.679	147,9
27	Sekaran	Sekaran	5.141	0	0,0	0	0,0	0	0,0	0	0,0	5.479	106,6
28	Maduran	Maduran	3.864	0	0,0	0	0,0	0	0,0	0	0,0	2.298	59,5
29	Laren	Laren	5.423	0	0,0	0	0,0	0	0,0	0	0,0	8.348	153,9
30	Solokuro	Payaman	7.036	0	0,0	0	0,0	0	0,0	0	0,0	657	9,3
31	Paciran	Paciran	12.003	0	0,0	0	0,0	0	0,0	0	0,0	16.811	140,1
32	0	Tlogosadang	5.370	0	0,0	0	0,0	0	0,0	0	0,0	3.209	59,8
33	Brondong	Brondong	11.976	0	0,0	0	0,0	0	0,0	0	0,0	17.128	143,0
JUMLAH (KAB/KOTA)			210.441	0	0,0	0	0,0	0	0,0	0	0,0	233.215	110,8

Sumber: Seksi Surveilans dan Imunisasi

TABEL 26

PERSENTASE CAKUPAN IMUNISASI Td PADA WANITA USIA SUBUR (HAMIL DAN TIDAK HAMIL) MENURUT KECAMATAN DAN PUSKESMAS
KABUPATEN LAMONGAN
TAHUN 2021

NO	KECAMATAN	PUSKESMAS	JUMLAH WUS (15-39 TAHUN)	IMUNISASI Td PADA WUS									
				Td1		Td2		Td3		Td4		Td5	
				JUMLAH	%	JUMLAH	%	JUMLAH	%	JUMLAH	%	JUMLAH	%
1	2	3	4	5	6	7	8	9	10	11	12	13	14
1	Sukorame	Sukorame	3.656	0	0,0	0	0,0	0	0,0	0	0,0	2.787	76,2
2	Bluluk	Bluluk	3.878	0	0,0	0	0,0	0	0,0	0	0,0	6.005	154,8
3	Ngimbang	Ngimbang	8.219	0	0,0	0	0,0	0	0,0	0	0,0	9.540	116,1
4	Sambeng	Sambeng	8.622	0	0,0	0	0,0	0	0,0	0	0,0	11.345	131,6
5	Mantup	Mantup	7.890	0	0,0	0	0,0	0	0,0	0	0,0	11.682	148,1
6	Kembangbahu	Kembangbahu	8.549	0	0,0	0	0,0	0	0,0	0	0,0	11.023	128,9
7	Sugio	Sugio	9.631	0	0,0	0	0,0	0	0,0	0	0,0	8.488	88,1
8	Kedungpring	Kedungpring	4.476	0	0,0	0	0,0	0	0,0	0	0,0	3.912	87,4
9		Dradah	3.999	0	0,0	0	0,0	0	0,0	0	0,0	5.594	139,9
10	Modo	Modo	4.409	0	0,0	0	0,0	0	0,0	0	0,0	4.906	111,3
11		Karangpilang	3.488	0	0,0	0	0,0	0	0,0	0	0,0	4.113	117,9
12	Babat	Babat	5.860	0	0,0	0	0,0	0	0,0	0	0,0	1.400	23,9
13		Moropelang	4.523	0	0,0	0	0,0	0	0,0	0	0,0	4.543	100,4
14		Karangkembang	3.085	0	0,0	0	0,0	0	0,0	0	0,0	4.506	146,1
15	Pucuk	Pucuk	6.398	0	0,0	0	0,0	0	0,0	0	0,0	10.491	164,0
16	Sukodadi	Sukodadi	5.215	0	0,0	0	0,0	0	0,0	0	0,0	8.200	157,2
17		Sumberaji	3.884	0	0,0	0	0,0	0	0,0	0	0,0	2.529	65,1
18	Lamongan	Lamongan	12.413	0	0,0	0	0,0	0	0,0	0	0,0	14.424	116,2
19	Tikung	Tikung	7.964	0	0,0	0	0,0	0	0,0	0	0,0	9.511	119,4
20	Sarirejo	Dermolemahbang	4.106	0	0,0	0	0,0	0	0,0	0	0,0	6.035	147,0
21	Deket	Deket	7.756	0	0,0	0	0,0	0	0,0	0	0,0	4.100	52,9
22	Glagah	Glagah	6.210	0	0,0	0	0,0	0	0,0	0	0,0	8.969	144,4
23	Karangbinangun	Karangbinangun	5.780	0	0,0	0	0,0	0	0,0	0	0,0	8.788	152,0
24	Kalitengah	Kalitengah	5.161	0	0,0	0	0,0	0	0,0	0	0,0	7.105	137,7
25	Turi	Turi	8.589	0	0,0	0	0,0	0	0,0	0	0,0	12.083	140,7
26	Karanggeneng	Karanggeneng	5.867	0	0,0	0	0,0	0	0,0	0	0,0	9.162	156,2
27	Sekaran	Sekaran	5.141	0	0,0	0	0,0	0	0,0	0	0,0	5.908	114,9
28	Maduran	Maduran	3.864	0	0,0	0	0,0	0	0,0	0	0,0	2.597	67,2
29	Laren	Laren	5.423	0	0,0	0	0,0	0	0,0	0	0,0	8.843	163,1
30	Solokuro	Payaman	7.036	0	0,0	0	0,0	0	0,0	0	0,0	1.166	16,6
31	Paciran	Paciran	12.003	0	0,0	0	0,0	0	0,0	0	0,0	17.792	148,2
32		Tlogosadang	5.370	0	0,0	0	0,0	0	0,0	0	0,0	3.602	67,1
33	Brondong	Brondong	11.976	0	0,0	0	0,0	0	0,0	0	0,0	18.074	150,9
JUMLAH (KAB/KOTA)			210.441	0	0,0	0	0,0	0	0,0	0	0,0	249.223	118,4

Sumber: Seksi Surveilans dan Imunisasi

TABEL 27

MLAH IBU HAMIL YANG MENDAPATKAN TABLET TAMBAH DARAH (TTD) MENURUT KECAMATAN DAN PUSKESM,
KABUPATEN LAMONGAN
TAHUN 2021

NO	KECAMATAN	PUSKESMAS	JUMLAH IBU HAMIL	TTD (90 TABLET)	
				JUMLAH	%
1	2	3	4	5	6
1	Sukorame	Sukorame	277	242	87,4
2	Bluluk	Bluluk	306	239	78,1
3	Ngimbang	Ngimbang	613	549	89,6
4	Sambeng	Sambeng	646	514	79,6
5	Mantup	Mantup	593	566	95,4
6	Kembangbahu	Kembangbahu	632	526	83,2
7	Sugio	Sugio	736	707	96,1
8	Kedungpring	Kedungpring	357	317	88,8
9	0	Dradah	318	317	99,7
10	Modo	Modo	345	321	93,0
11	0	Karangpilang	273	255	93,4
12	Babat	Babat	443	443	100,0
13	0	Moropelang	343	347	101,2
14	0	Karangkembang	232	203	87,5
15	Pucuk	Pucuk	503	492	97,8
16	Sukodadi	Sukodadi	406	408	100,5
17	0	Sumberaji	302	329	108,9
18	Lamongan	Lamongan	948	816	86,1
19	Tikung	Tikung	595	588	98,8
20	Sarirejo	Dermolemahbang	308	283	91,9
21	Deket	Deket	570	440	77,2
22	Glagah	Glagah	470	507	107,9
23	Karangbinangun	Karangbinangun	447	452	101,1
24	Kalitengah	Kalitengah	408	424	103,9
25	Turi	Turi	646	604	93,5
26	Karanggeneng	Karanggeneng	478	502	105,0
27	Sekaran	Sekaran	427	417	97,7
28	Maduran	Maduran	324	324	100,0
29	Laren	Laren	468	485	103,6
30	Solokuro	Payaman	591	407	68,9
31	Paciran	Paciran	931	931	100,0
32	0	Tlogosadang	272	371	136,4
33	Brondong	Brondong	919	894	97,3
JUMLAH (KAB/KOTA)			16.127	15.220	94,4

Sumber : Seksi Kesehatan Keluarga dan Gizi Masyarakat

TABEL 28

PESERTA KB AKTIF MENURUT JENIS KONTRASEPSI, KECAMATAN, DAN PUSKESMAS
KABUPATEN LAMONGAN
TAHUN 2021

NO	KECAMATAN	PUSKESMAS	JUMLAH PUS	PESERTA KB AKTIF															
				KONDO M	%	SUNTIK	%	PIL	%	AKDR	%	MOP	%	MOW	%	IMPLAN	%	JUMLAH	%
1	2	3	4	5	6	7	8	9	10	11	12	13	14	15	16	17	18	19	20
1	Sukorame	Sukorame	3.567	54	2,3	1.518	63,9	437	18,4	92	3,9	0	0,0	30	1,3	244	10,3	2.375	66,6
2	Bluluk	Bluluk	3.806	3	0,1	2.298	83,2	280	10,1	42	1,5	0	0,0	55	2,0	84	3,0	2.762	72,6
3	Ngimbang	Ngimbang	8.103	18	0,3	3.994	69,6	792	13,8	251	4,4	1	0,0	180	3,1	499	8,7	5.735	70,8
4	Sambeng	Sambeng	8.351	68	1,2	4.131	69,9	643	10,9	239	4,0	10	0,2	346	5,9	472	8,0	5.909	70,8
5	Mantup	Mantup	7.731	152	2,8	2.856	51,7	1.128	20,4	311	5,6	9	0,2	365	6,6	705	12,8	5.526	71,5
6	Kembangbahu	Kembangbahu	8.370	36	0,6	3.904	67,1	1.371	23,6	117	2,0	20	0,3	162	2,8	209	3,6	5.819	69,5
7	Sugio	Sugio	9.296	80	1,2	4.029	61,9	1.358	20,9	216	3,3	14	0,2	223	3,4	593	9,1	6.513	70,1
8	Kedungpring	Kedungpring	4.272	31	1,0	1.802	60,3	369	12,3	130	4,3	33	1,1	113	3,8	512	17,1	2.990	70,0
9		Dradah	3.816	4	0,1	1.730	64,8	343	12,8	116	4,3	2	0,1	136	5,1	339	12,7	2.670	70,0
10	Modo	Modo	4.257	3	0,1	2.482	83,3	89	3,0	40	1,3	0	0,0	14	0,5	352	11,8	2.980	70,0
11		Karangpilang	3.373	23	1,0	1.692	71,7	383	16,2	62	2,6	1	0,0	54	2,3	145	6,1	2.360	70,0
12	Babat	Babat	5.640	253	6,4	1.548	39,1	1.278	32,3	313	7,9	8	0,2	166	4,2	396	10,0	3.962	70,2
13		Moropelang	4.355	38	1,3	2.052	68,0	566	18,8	84	2,8	2	0,1	121	4,0	153	5,1	3.016	69,3
14		Karangkembang	2.970	118	5,7	1.369	65,8	254	12,2	80	3,8	0	0,0	106	5,1	152	7,3	2.079	70,0
15	Pucuk	Pucuk	6.007	76	1,8	2.069	48,0	1.155	26,8	305	7,1	4	0,1	225	5,2	472	11,0	4.306	71,7
16	Sukodadi	Sukodadi	5.094	97	2,7	1.885	52,5	1.006	28,0	139	3,9	13	0,4	84	2,3	367	10,2	3.591	70,5
17		Sumberaji	3.790	137	5,1	1.146	42,8	887	33,1	99	3,7	5	0,2	51	1,9	355	13,2	2.680	70,7
18	Lamongan	Lamongan	12.371	236	2,7	5.819	66,6	1.483	17,0	556	6,4	42	0,5	344	3,9	251	2,9	8.731	70,6
19	Tikung	Tikung	7.922	368	6,4	3.222	56,4	1.460	25,6	93	1,6	21	0,4	160	2,8	386	6,8	5.710	72,1
20	Sarirejo	Dermolemahbang	3.997	134	4,8	1.598	57,2	344	12,3	299	10,7	27	1,0	69	2,5	323	11,6	2.794	69,9
21	Deket	Deket	7.631	97	1,8	2.942	55,4	1.349	25,4	226	4,3	17	0,3	312	5,9	367	6,9	5.310	69,6
22	Glagah	Glagah	5.998	35	0,8	2.462	59,0	1.082	25,9	93	2,2	0	0,0	277	6,6	223	5,3	4.172	69,6
23	Karangbinangun	Karangbinangun	5.561	43	1,2	2.690	73,0	442	12,0	81	2,2	3	0,1	188	5,1	239	6,5	3.686	66,3
24	Kalitengah	Kalitengah	4.961	14	0,4	2.291	64,5	670	18,9	119	3,4	6	0,2	194	5,5	257	7,2	3.551	71,6
25	Turi	Turi	8.332	180	3,1	2.737	47,2	1.634	28,2	209	3,6	0	0,0	253	4,4	781	13,5	5.794	69,5
26	Karanggeneng	Karanggeneng	5.509	158	4,2	2.237	60,0	665	17,8	142	3,8	11	0,3	223	6,0	291	7,8	3.727	67,7
27	Sekaran	Sekaran	4.759	61	1,8	1.690	50,8	781	23,5	212	6,4	22	0,7	142	4,3	422	12,7	3.330	70,0
28	Maduran	Maduran	3.518	45	1,9	1.837	76,0	84	3,5	74	3,1	15	0,6	157	6,5	204	8,4	2.416	68,7
29	Laren	Laren	5.000	39	1,1	1.654	47,4	729	20,9	346	9,9	18	0,5	178	5,1	529	15,1	3.493	69,9
30	Solokuro	Payaman	6.967	170	3,4	2.563	51,2	1.065	21,3	239	4,8	0	0,0	19	0,4	949	19,0	5.005	71,8
31	Paciran	Paciran	12.032	266	2,9	5.062	56,1	2.078	23,0	458	5,1	0	0,0	351	3,9	813	9,0	9.028	75,0
32		Tlogosadang	5.381	25	0,7	2.560	68,1	627	16,7	23	0,6	0	0,0	142	3,8	383	10,2	3.760	69,9
33	Brondong	Brondong	12.019	151	1,9	3.599	45,1	2.293	28,7	463	5,8	0	0,0	362	4,5	1.112	13,9	7.980	66,4
JUMLAH (KAB/KOTA)			204.756	3.213	2,2	85.468	59,5	29.125	20,3	6.269	4,4	304	0,2	5.802	4,0	13.579	9,4	143.760	70,2

Sumber : Seksi Kesehatan Keluarga dan Gizi Masyarakat

Keterangan:

AKDR: Alat Kontrasepsi Dalam Rahim

MOP : Metode Operasi Pria

MOW : Metode Operasi Wanita

TABEL 29

CAKUPAN DAN PROPORSI PESERTA KB PASCA PERSALINAN MENURUT JENIS KONTRASEPSI, KECAMATAN, DAN PUSKESMAS
KABUPATEN LAMONGAN
TAHUN 2021

NO	KECAMATAN	PUSKESMAS	JUMLAH IBU BERSALIN	PESERTA KB PASCA PERSALINAN															
				KONDOM	%	SUNTIK	%	PIL	%	AKDR	%	MOP	%	MOW	%	IMPLAN	%	JUMLAH	%
1	2	3	4	5	6	7	8	9	10	11	12	13	14	15	16	17	18	19	20
1	Sukorame	Sukorame	264	0	0,0	127	80,9	18	11,5	9	5,7	0	0,0	0	0,0	3	1,9	157	59,5
2	Bluluk	Bluluk	292	0	0,0	55	96,5	0	0,0	0	0,0	0	0,0	2	3,5	0	0,0	57	19,5
3	Ngimbang	Ngimbang	586	0	0,0	189	80,1	0	0,0	16	6,8	0	0,0	6	2,5	25	10,6	236	40,3
4	Sambang	Sambang	617	0	0,0	102	97,1	0	0,0	3	2,9	0	0,0	0	0,0	0	0,0	105	17,0
5	Mantup	Mantup	566	0	0,0	52	77,6	1	1,5	9	13,4	0	0,0	5	7,5	0	0,0	67	11,8
6	Kembangbahu	Kembangbahu	603	0	0,0	213	80,1	15	5,6	27	10,2	0	0,0	3	1,1	8	3,0	266	44,1
7	Sugio	Sugio	703	0	0,0	193	72,3	73	27,3	1	0,4	0	0,0	0	0,0	0	0,0	267	38,0
8	Kedungpring	Kedungpring	341	0	0,0	143	91,1	0	0,0	0	0,0	0	0,0	0	0,0	14	8,9	157	46,0
9	0	Dradah	304	0	0,0	145	84,8	0	0,0	7	4,1	0	0,0	10	5,8	9	5,3	171	56,3
10	Modo	Modo	329	0	0,0	195	99,5	0	0,0	0	0,0	0	0,0	0	0,0	1	0,5	196	59,6
11	0	Karangpilang	260	0	0,0	155	96,3	2	1,2	0	0,0	0	0,0	2	1,2	2	1,2	161	61,9
12	Babat	Babat	423	12	3,4	212	59,7	105	29,6	14	3,9	0	0,0	5	1,4	7	2,0	355	83,9
13	0	Moropelang	327	0	0,0	85	89,5	5	5,3	0	0,0	0	0,0	5	5,3	0	0,0	95	29,1
14	0	Karangkembang	221	6	4,4	84	62,2	35	25,9	2	1,5	0	0,0	6	4,4	2	1,5	135	61,1
15	Pucuk	Pucuk	480	32	22,2	62	43,1	21	14,6	22	15,3	0	0,0	6	4,2	1	0,7	144	30,0
16	Sukodadi	Sukodadi	388	0	0,0	208	84,6	3	1,2	9	3,7	0	0,0	12	4,9	14	5,7	246	63,4
17	0	Sumberaji	288	4	4,7	73	84,9	6	7,0	1	1,2	0	0,0	2	2,3	0	0,0	86	29,9
18	Lamongan	Lamongan	905	50	12,3	272	66,7	49	12,0	21	5,1	0	0,0	12	2,9	4	1,0	408	45,1
19	Tikung	Tikung	568	0	0,0	246	98,0	0	0,0	1	0,4	0	0,0	4	1,6	0	0,0	251	44,2
20	Sarirejo	Dermolemahbang	294	0	0,0	121	80,1	0	0,0	30	19,9	0	0,0	0	0,0	0	0,0	151	51,4
21	Deket	Deket	544	0	0,0	241	90,3	2	0,7	6	2,2	0	0,0	14	5,2	4	1,5	267	49,1
22	Glagah	Glagah	448	0	0,0	167	71,1	48	20,4	2	0,9	0	0,0	13	5,5	5	2,1	235	52,5
23	Karangbinangun	Karangbinangun	427	0	0,0	85	75,9	5	4,5	7	6,3	0	0,0	14	12,5	1	0,9	112	26,2
24	Kalitengah	Kalitengah	390	0	0,0	198	84,6	21	9,0	2	0,9	0	0,0	4	1,7	9	3,8	234	60,0
25	Turi	Turi	617	0	0,0	355	97,3	8	2,2	0	0,0	0	0,0	1	0,3	1	0,3	365	59,2
26	Karanggeneng	Karanggeneng	456	0	0,0	95	66,9	2	1,4	12	8,5	0	0,0	25	17,6	8	5,6	142	31,1
27	Sekaran	Sekaran	407	0	0,0	184	82,9	16	7,2	13	5,9	0	0,0	7	3,2	2	0,9	222	54,5
28	Maduran	Maduran	309	0	0,0	151	92,1	3	1,8	2	1,2	0	0,0	1	0,6	7	4,3	164	53,1
29	Laren	Laren	447	0	0,0	264	98,9	0	0,0	1	0,4	0	0,0	2	0,7	0	0,0	267	59,7
30	Solakuro	Payaman	564	9	2,2	359	88,4	24	5,9	1	0,2	0	0,0	7	1,7	6	1,5	406	72,0
31	Paciran	Paciran	889	13	2,4	448	82,7	81	14,9	0	0,0	0	0,0	0	0,0	0	0,0	542	61,0
32	0	Tlogosadang	400	5	1,5	239	71,8	37	11,1	4	1,2	0	0,0	9	2,7	39	11,7	333	83,3
33	Brondong	Brondong	877	0	0,0	518	96,8	8	1,5	0	0,0	0	0,0	0	0,0	9	1,7	535	61,0
JUMLAH (KAB/KOTA)			15.534	131	1,7	6.236	82,8	588	7,8	222	2,9	0	0,0	177	2,3	181	2,4	7.535	48,5

Sumber : Seksi Kesehatan Keluarga dan Gizi Masyarakat

TABEL 30

JUMLAH DAN PERSENTASE PENANGANAN KOMPLIKASI KEBIDANAN DAN KOMPLIKASI NEONATAL
MENURUT JENIS KELAMIN, KECAMATAN, DAN PUSKESMAS
KABUPATEN LAMONGAN
TAHUN 2021

NO	KECAMATAN	PUSKESMAS	JUMLAH IBU HAMIL	PERKIRAAN BUMIL DENGAN KOMPLIKASI	PENANGANAN KOMPLIKASI KEBIDANAN		JUMLAH LAHIR HIDUP			PERKIRAAN NEONATAL KOMPLIKASI			PENANGANAN KOMPLIKASI NEONATAL					
					S	%	L	P	L + P	L	P	L + P	L		P		L + P	
													S	%	S	%	S	%
1	2	3	4	5	6	7	8	9	10	11	12	13	14	15	16	17	18	19
1	Sukorame	Sukorame	277	55	51	92,1	131	121	252	20	18	38	13	66,2	9	49,6	22	58,2
2	Bluluk	Bluluk	306	61	35	57,2	145	133	278	22	20	42	3	13,8	12	60,2	15	36,0
3	Ngimbang	Ngimbang	613	123	145	118,3	290	268	558	44	40	84	16	36,8	13	32,3	29	34,6
4	Sambeng	Sambeng	646	129	105	81,3	306	282	588	46	42	88	14	30,5	16	37,8	30	34,0
5	Mantup	Mantup	593	119	119	100,3	280	259	539	42	39	81	26	61,9	31	79,8	57	70,5
6	Kembangbahu	Kembangbahu	632	126	108	85,4	299	276	575	45	41	86	30	66,9	28	67,6	58	67,2
7	Sugio	Sugio	736	147	152	103,3	348	321	669	52	48	100	43	82,4	41	85,2	84	83,7
8	Kedungpring	Kedungpring	357	71	67	93,8	169	156	325	25	23	49	11	43,4	15	64,1	26	53,3
9	0	Dradah	318	64	46	72,3	150	139	289	23	21	43	6	26,7	6	28,8	12	27,7
10	Modo	Modo	345	69	90	130,4	163	150	313	24	23	47	0	0,0	0	0,0	0	0,0
11	0	Karangpilang	273	55	56	102,6	129	119	248	19	18	37	3	15,5	5	28,0	8	21,5
12	Babat	Babat	443	89	87	98,2	209	193	402	31	29	60	14	44,7	9	31,1	23	38,1
13	0	Moropelang	343	69	77	112,2	162	150	312	24	23	47	5	20,6	7	31,1	12	25,6
14	0	Karangkembang	232	46	37	79,7	110	101	211	17	15	32	14	84,8	18	118,8	32	101,1
15	Pucuk	Pucuk	503	101	99	98,4	238	219	457	36	33	69	31	86,8	22	67,0	53	77,3
16	Sukodadi	Sukodadi	406	81	86	105,9	192	177	369	29	27	55	9	31,3	10	37,7	19	34,3
17	0	Sumberaji	302	60	57	94,4	143	132	275	21	20	41	19	88,6	11	55,6	30	72,7
18	Lamongan	Lamongan	948	190	215	113,4	448	414	862	67	62	129	41	61,0	44	70,9	85	65,7
19	Tikung	Tikung	595	119	67	56,3	281	260	541	42	39	81	7	16,6	10	25,6	17	20,9
20	Sarirejo	Dermodemahbang	308	62	68	110,4	145	134	279	22	20	42	6	27,6	15	74,6	21	50,2
21	Deket	Deket	570	114	93	81,6	270	249	519	41	37	78	20	49,4	32	85,7	52	66,8
22	Glagah	Glagah	470	94	97	103,2	222	205	427	33	31	64	19	57,1	19	61,8	38	59,3
23	Karangbinangun	Karangbinangun	447	89	93	104,0	211	195	406	32	29	61	34	107,4	43	147,0	77	126,4
24	Kalitengah	Kalitengah	408	82	86	105,4	193	178	371	29	27	56	6	20,7	13	48,7	19	34,1
25	Turi	Turi	646	129	43	33,3	306	282	588	46	42	88	9	19,6	6	14,2	15	17,0
26	Karanggeneng	Karanggeneng	478	96	103	107,7	226	209	435	34	31	65	16	47,2	12	38,3	28	42,9
27	Sekaran	Sekaran	427	85	56	65,6	202	186	388	30	28	58	16	52,8	7	25,1	23	39,5
28	Maduran	Maduran	324	65	52	80,2	153	141	294	23	21	44	8	34,9	12	56,7	20	45,4
29	Laren	Laren	468	94	95	101,5	221	204	425	33	31	64	10	30,2	7	22,9	17	26,7
30	Solokuro	Payaman	591	118	123	104,1	279	258	537	42	39	81	10	23,9	10	25,8	20	24,8
31	Paciran	Paciran	931	186	187	100,4	440	406	846	66	61	127	23	34,8	23	37,8	46	36,2
32	0	Tlogosadang	418	84	65	77,8	198	183	381	30	27	57	20	67,3	28	102,0	48	84,0
33	Brondong	Brondong	919	184	162	88,1	434	401	835	65	60	125	65	99,8	47	78,1	112	89,4
JUMLAH (KAB/KOTA)			16.273	3.255	3.022	92,9	7.693	7.101	14.794	1.154	1.065	2.219	567	49,1	581	54,5	1.148	51,7

Sumber : Seksi Kesehatan Keluarga dan Gizi Masyarakat

TABEL 31

JUMLAH KEMATIAN NEONATAL, BAYI, DAN BALITA MENURUT JENIS KELAMIN, KECAMATAN, DAN PUSKESMAS
KABUPATEN LAMONGAN
TAHUN 2021

NO	KECAMATAN	PUSKESMAS	JUMLAH KEMATIAN												
			LAKI - LAKI				PEREMPUAN				LAKI - LAKI + PEREMPUAN				
			NEONATA L	BALITA			NEONATA L	BALITA			NEONATAL	BALITA			
				BAYI ^a	ANAK BALITA	JUMLAH TOTAL		BAYI ^a	ANAK BALITA	JUMLAH TOTAL		BAYI ^a	ANAK BALITA	JUMLAH TOTAL	
1	2	3	4	5	6	7	8	9	10	11	12	13	14	15	
1	Sukorame	Sukorame	0	0	0	0	0	0	0	0	0	0	0	0	0
2	Bluluk	Bluluk	0	0	0	0	0	1	0	1	0	1	1	0	1
3	Ngimbang	Ngimbang	1	1	0	1	1	1	0	1	2	2	2	0	2
4	Sambeng	Sambeng	0	0	0	0	1	1	0	1	1	1	1	0	1
5	Mantup	Mantup	2	2	0	2	0	0	0	0	2	2	2	0	2
6	Kembangbahu	Kembangbahu	1	1	0	1	0	0	0	0	1	1	1	0	1
7	Sugio	Sugio	1	1	0	1	1	2	0	2	2	2	3	0	3
8	Kedungpring	Kedungpring	2	2	0	2	0	0	0	0	2	2	2	0	2
9	0	Dradah	1	1	0	1	0	0	0	0	1	1	1	0	1
10	Modo	Modo	0	0	0	0	0	0	0	0	0	0	0	0	0
11	0	Karangpilang	0	0	0	0	0	0	0	0	0	0	0	0	0
12	Babat	Babat	0	0	0	0	2	2	0	2	2	2	2	0	2
13	0	Moropelang	0	0	0	0	0	0	0	0	0	0	0	0	0
14	0	Karangkembang	2	2	0	2	1	1	0	1	3	3	3	0	3
15	Pucuk	Pucuk	1	1	0	1	0	0	0	0	1	1	1	0	1
16	Sukodadi	Sukodadi	3	5	0	5	1	2	0	2	4	7	7	0	7
17	0	Sumberaji	0	1	0	1	1	1	0	1	1	2	2	0	2
18	Lamongan	Lamongan	1	1	0	1	0	0	0	0	1	1	1	0	1
19	Tikung	Tikung	0	0	0	0	0	0	0	0	0	0	0	0	0
20	Sarirejo	Dermolemahbang	1	1	0	1	0	1	0	1	1	2	2	0	2
21	Deket	Deket	3	4	0	4	0	2	1	3	3	6	1	7	7
22	Glagah	Glagah	2	2	0	2	1	4	0	4	3	6	0	6	6
23	Karangbinangun	Karangbinangun	1	2	0	2	1	4	0	4	2	6	0	6	6
24	Kalitengah	Kalitengah	3	4	0	4	3	3	0	3	6	7	0	7	7
25	Turi	Turi	3	5	0	5	1	3	0	3	4	8	0	8	8
26	Karanggeneng	Karanggeneng	1	2	0	2	1	1	0	1	2	3	0	3	3
27	Sekaran	Sekaran	1	1	0	1	1	1	0	1	2	2	0	2	2
28	Maduran	Maduran	0	1	0	1	2	2	0	2	2	3	0	3	3
29	Laren	Laren	1	1	0	1	0	0	0	0	1	1	0	1	1
30	Solokuro	Payaman	1	1	0	1	0	0	0	0	1	1	0	1	1
31	Paciran	Paciran	2	2	0	2	0	0	0	0	2	2	0	2	2
32	0	Tlogosadang	1	1	0	1	1	1	0	1	2	2	0	2	2
33	Brondong	Brondong	1	1	0	1	1	1	0	1	2	2	0	2	2
JUMLAH (KAB/KOTA)			36	46	0	46	20	34	1	35	56	80	1	81	81
ANGKA KEMATIAN (DILAPORKAN)			4,5	5,7	0,0	5,7	2,7	4,6	0,1	4,7	3,6	5,2	0,1	5,2	5,2

Sumber : Seksi Kesehatan Keluarga dan Gizi Masyarakat

Keterangan : - Angka Kematian (dilaporkan) tersebut di atas belum tentu menggambarkan AKN/AKB/AKABA yang sebenarnya di populasi

- a : kematian bayi termasuk kematian pada neonatal

TABEL 32

JUMLAH KEMATIAN NEONATAL, BAYI, DAN ANAK BALITA MENURUT PENYEBAB UTAMA, KECAMATAN, DAN PUSKESMAS
KABUPATEN LAMONGAN
TAHUN 2021

NO	KECAMATAN	PUSKESMAS	PENYEBAB KEMATIAN NEONATAL (0-28 HARI)						PENYEBAB KEMATIAN POST NEONATAL (29 HARI-11 BULAN)						PENYEBAB KEMATIAN ANAK BALITA (12-59 BULAN)							
			BBLR	ASFIKSI A	TETANUS NEONAT ORUM	SEPSIS	KELAINAN BAWAAN	LAIN- LAIN	PNEUMONIA	DIARE	MALARIA	TETANUS	KELAINAN SARAF	KELAINAN SALURAN CERNA	LAIN- LAIN	PNEUMONIA	DIARE	MALARIA	CAMPAK	DEMAM	DIFTERI	LAIN- LAIN
1	2	3	4	5	6	7	8	9	10	11	12	13	14	15	16	17	18	19	20	21	22	23
1	Sukorame	Sukorame	0	0	0	0	0	0	0	0	0	0	0	0	0	0	0	0	0	0	0	0
2	Bluluk	Bluluk	0	0	0	0	0	0	0	0	0	0	0	0	1	0	0	0	0	0	0	0
3	Ngimbang	Ngimbang	0	0	0	0	0	2	0	0	0	0	0	0	0	0	0	0	0	0	0	0
4	Sambeng	Sambeng	0	0	0	0	1	0	0	0	0	0	0	0	0	0	0	0	0	0	0	0
5	Mantup	Mantup	0	0	0	0	2	0	0	0	0	0	0	0	0	0	0	0	0	0	0	0
6	Kembangbahu	Kembangbahu	0	0	0	0	0	1	0	0	0	0	0	0	0	0	0	0	0	0	0	0
7	Sugio	Sugio	1	0	0	0	1	1	0	0	0	0	0	0	1	0	0	0	0	0	0	0
8	Kedungpring	Kedungpring	0	0	0	0	1	1	0	0	0	0	0	0	0	0	0	0	0	0	0	0
9	0	Dradah	0	0	0	0	0	1	0	0	0	0	0	0	0	0	0	0	0	0	0	0
10	Modo	Modo	0	0	0	0	0	0	0	0	0	0	0	0	0	0	0	0	0	0	0	0
11	0	Karangpilang	0	0	0	0	0	0	0	0	0	0	0	0	0	0	0	0	0	0	0	0
12	Babat	Babat	1	0	0	0	1	0	0	0	0	0	0	0	0	0	0	0	0	0	0	0
13	0	Moropelang	0	0	0	0	0	0	0	0	0	0	0	0	0	0	0	0	0	0	0	0
14	0	Karangkembang	1	0	0	0	0	2	0	0	0	0	0	0	0	0	0	0	0	0	0	0
15	Pucuk	Pucuk	0	0	0	0	0	1	0	0	0	0	0	0	0	0	0	0	0	0	0	0
16	Sukodadi	Sukodadi	6	0	0	0	0	1	0	0	0	0	0	0	0	0	0	0	0	0	0	0
17	0	Sumberaji	0	0	0	1	1	0	0	0	0	0	0	0	0	0	0	0	0	0	0	0
18	Lamongan	Lamongan	0	0	0	0	0	1	0	0	0	0	0	0	0	0	0	0	0	0	0	0
19	Tikung	Tikung	0	0	0	0	0	0	0	0	0	0	0	0	0	0	0	0	0	0	0	0
20	Sarirejo	Dermolemahbang	0	0	0	0	1	1	0	0	0	0	0	0	0	0	0	0	0	0	0	0
21	Deket	Deket	0	0	0	0	4	0	0	1	0	0	0	0	1	0	0	0	0	1	0	0
22	Glagah	Glagah	2	1	0	0	1	2	0	0	0	0	0	0	0	0	0	0	0	0	0	0
23	Karangbinangun	Karangbinangun	4	1	0	0	1	0	0	0	0	0	0	0	0	0	0	0	0	0	0	0
24	Kalitengah	Kalitengah	1	0	0	0	3	2	1	0	0	0	0	0	0	0	0	0	0	0	0	0
25	Turi	Turi	1	0	0	0	0	5	1	0	0	0	0	0	0	0	0	0	0	0	0	0
26	Karanggeneng	Karanggeneng	1	0	0	1	1	0	0	0	0	0	0	0	0	0	0	0	0	0	0	0
27	Sekaran	Sekaran	0	0	0	0	2	0	0	0	0	0	0	0	0	0	0	0	0	0	0	0
28	Maduran	Maduran	0	0	0	0	2	1	0	0	0	0	0	0	0	0	0	0	0	0	0	0
29	Laren	Laren	1	0	0	0	0	0	0	0	0	0	0	0	0	0	0	0	0	0	0	0
30	Solokuro	Payaman	0	0	0	1	0	0	0	0	0	0	0	0	0	0	0	0	0	0	0	0
31	Paciran	Paciran	0	0	0	0	2	0	0	0	0	0	0	0	0	0	0	0	0	0	0	0
32	0	Tlogosadang	1	0	0	0	1	0	0	0	0	0	0	0	0	0	0	0	0	0	0	0
33	Brondong	Brondong	1	1	0	0	0	0	0	0	0	0	0	0	0	0	0	0	0	0	0	0
JUMLAH (KAB/KOTA)			21	3	0	3	25	22	2	1	0	0	0	0	3	0	0	0	0	0	1	0

Sumber : Seksi Kesehatan Keluarga dan Gizi Masyarakat

TABEL 33

BAYI BERAT BADAN LAHIR RENDAH (BBLR) MENURUT JENIS KELAMIN, KECAMATAN, DAN PUSKESMAS
KABUPATEN LAMONGAN
TAHUN 2021

NO	KECAMATAN	PUSKESMAS	JUMLAH LAHIR HIDUP			BAYI BARU LAHIR DITIMBANG						BBLR					
						L		P		L + P		L		P		L + P	
			L	P	L + P	JUMLAH	%	JUMLAH	%	JUMLAH	%	JUMLAH	%	JUMLAH	%	JUMLAH	%
1	2	3	4	5	6	7	8	9	10	11	12	13	14	15	16	17	18
1	Sukorame	Sukorame	131	121	252	137	104,6	106	87,6	243	96,4	12	8,8	9	8,5	21	8,6
2	Bluluk	Bluluk	145	133	278	115	79,3	121	91,0	236	84,9	2	1,7	6	5,0	8	3,4
3	Ngimbang	Ngimbang	290	268	558	296	102,1	243	90,7	539	96,6	9	3,0	8	3,3	17	3,2
4	Sambeng	Sambeng	306	282	588	258	84,3	274	97,2	532	90,5	11	4,3	15	5,5	26	4,9
5	Mantup	Mantup	280	259	539	299	106,8	270	104,2	569	105,6	7	2,3	8	3,0	15	2,6
6	Kembangbahu	Kembangbahu	299	276	575	282	94,3	307	111,2	589	102,4	23	8,2	20	6,5	43	7,3
7	Sugio	Sugio	348	321	669	375	107,8	335	104,4	710	106,1	26	6,9	32	9,6	58	8,2
8	Kedungpring	Kedungpring	169	156	325	162	95,9	165	105,8	327	100,6	3	1,9	10	6,1	13	4,0
9	0	Dradah	150	139	289	161	107,3	156	112,2	317	109,7	6	3,7	3	1,9	9	2,8
10	Modo	Modo	163	150	313	156	95,7	131	87,3	287	91,7	8	5,1	8	6,1	16	5,6
11	0	Karangpilang	129	119	248	124	96,1	135	113,4	259	104,4	4	3,2	2	1,5	6	2,3
12	Babat	Babat	209	193	402	238	113,9	224	116,1	462	114,9	8	3,4	8	3,6	16	3,5
13	0	Moropelang	162	150	312	178	109,9	178	118,7	356	114,1	5	2,8	10	5,6	15	4,2
14	0	Karangkembang	110	101	211	109	99,1	112	110,9	221	104,7	3	2,8	3	2,7	6	2,7
15	Pucuk	Pucuk	238	219	457	277	116,4	274	125,1	551	120,6	29	10,5	23	8,4	52	9,4
16	Sukodadi	Sukodadi	192	177	369	220	114,6	187	105,6	407	110,3	8	3,6	5	2,7	13	3,2
17	0	Sumberaji	143	132	275	185	129,4	148	112,1	333	121,1	9	4,9	6	4,1	15	4,5
18	Lamongan	Lamongan	448	414	862	442	98,7	378	91,3	820	95,1	18	4,1	18	4,8	36	4,4
19	Tikung	Tikung	281	260	541	306	108,9	271	104,2	577	106,7	6	2,0	11	4,1	17	2,9
20	Sarirejo	Dermolemahbang	145	134	279	129	89,0	153	114,2	282	101,1	5	3,9	14	9,2	19	6,7
21	Deket	Deket	270	249	519	224	83,0	216	86,7	440	84,8	8	3,6	15	6,9	23	5,2
22	Glagah	Glagah	222	205	427	250	112,6	254	123,9	504	118,0	5	2,0	1	0,4	6	1,2
23	Karangbinangun	Karangbinangun	211	195	406	252	119,4	230	117,9	482	118,7	13	5,2	26	11,3	39	8,1
24	Kalitengah	Kalitengah	193	178	371	233	120,7	201	112,9	434	117,0	9	3,9	17	8,5	26	6,0
25	Turi	Turi	306	282	588	328	107,2	302	107,1	630	107,1	6	1,8	2	0,7	8	1,3
26	Karanggeneng	Karanggeneng	226	209	435	289	127,9	250	119,6	539	123,9	13	4,5	8	3,2	21	3,9
27	Sekaran	Sekaran	202	186	388	237	117,3	182	97,8	419	108,0	9	3,8	5	2,7	14	3,3
28	Maduran	Maduran	153	141	294	175	114,4	148	105,0	323	109,9	7	4,0	5	3,4	12	3,7
29	Laren	Laren	221	204	425	260	117,6	225	110,3	485	114,1	6	2,3	5	2,2	11	2,3
30	Solokuro	Payaman	279	258	537	237	84,9	198	76,7	435	81,0	7	3,0	9	4,5	16	3,7
31	Paciran	Paciran	440	406	846	511	116,1	420	103,4	931	110,0	12	2,3	24	5,7	36	3,9
32	0	Tlogosadang	198	183	381	177	89,4	200	109,3	377	99,0	10	5,6	12	6,0	22	5,8
33	Brondong	Brondong	434	401	835	466	107,4	428	106,7	894	107,1	3	0,6	3	0,7	6	0,7
JUMLAH (KAB/KOTA)			7.693	7.101	14.794	8.088	105,1	7.422	104,5	15.510	104,8	310	3,8	351	4,7	661	4,3

Sumber : Seksi Kesehatan Keluarga dan Gizi Masyarakat

NO	KECAMATAN	PUSKESMAS	JUMLAH LAHIR HIDUP			KUNJUNGAN NEONATAL 1 KALI (KN1)						KUNJUNGAN NEONATAL 3 KALI (KN LENGKAP)*					
						L		P		L + P		L		P		L + P	
			L	P	L + P	JUMLAH	%	JUMLAH	%	JUMLAH	%	JUMLAH	%	JUMLAH	%	JUMLAH	%
1	2	3	4	5	6	7	8	9	10	11	12	13	14	15	16	17	18
1	Sukorame	Sukorame	131	121	252	131	100,0	106	87,6	237	94,0	137	104,6	92	76,0	229	90,9
2	Bluluk	Bluluk	145	133	278	115	79,3	121	91,0	236	84,9	106	73,1	116	87,2	222	79,9
3	Ngimbang	Ngimbang	290	268	558	289	99,7	243	90,7	532	95,3	290	100,0	252	94,0	542	97,1
4	Sambeng	Sambeng	306	282	588	259	84,6	273	96,8	532	90,5	218	71,2	259	91,8	477	81,1
5	Mantup	Mantup	280	259	539	292	104,3	265	102,3	557	103,3	294	105,0	263	101,5	557	103,3
6	Kembangbahu	Kembangbahu	299	276	575	283	94,6	302	109,4	585	101,7	265	88,6	266	96,4	531	92,3
7	Sugio	Sugio	348	321	669	361	103,7	327	101,9	688	102,8	324	93,1	295	91,9	619	92,5
8	Kedungpring	Kedungpring	169	156	325	160	94,7	162	103,8	322	99,1	163	96,4	160	102,6	323	99,4
9	0	Dradah	150	139	289	158	105,3	156	112,2	314	108,7	153	102,0	159	114,4	312	108,0
10	Modo	Modo	163	150	313	152	93,3	132	88,0	284	90,7	116	71,2	107	71,3	223	71,2
11	0	Karangpilang	129	119	248	122	94,6	135	113,4	257	103,6	116	89,9	133	111,8	249	100,4
12	Babat	Babat	209	193	402	236	112,9	218	113,0	454	112,9	227	108,6	214	110,9	441	109,7
13	0	Moropelang	162	150	312	167	103,1	183	122,0	350	112,2	163	100,6	180	120,0	343	109,9
14	0	Karangkembang	110	101	211	111	100,9	108	106,9	219	103,8	111	100,9	100	99,0	211	100,0
15	Pucuk	Pucuk	238	219	457	270	113,4	269	122,8	539	117,9	240	100,8	262	119,6	502	109,8
16	Sukodadi	Sukodadi	192	177	369	203	105,7	192	108,5	395	107,0	237	123,4	192	108,5	429	116,3
17	0	Sumberaji	143	132	275	179	125,2	144	109,1	323	117,5	172	120,3	145	109,8	317	115,3
18	Lamongan	Lamongan	448	414	862	436	97,3	363	87,7	799	92,7	445	99,3	373	90,1	818	94,9
19	Tikung	Tikung	281	260	541	295	105,0	263	101,2	558	103,1	267	95,0	254	97,7	521	96,3
20	Sarirejo	Dermolemahbang	145	134	279	129	89,0	151	112,7	280	100,4	121	83,4	140	104,5	261	93,5
21	Deket	Deket	270	249	519	224	83,0	216	86,7	440	84,8	221	81,9	205	82,3	426	82,1
22	Glagah	Glagah	222	205	427	250	112,6	248	121,0	498	116,6	254	114,4	247	120,5	501	117,3
23	Karangbinangun	Karangbinangun	211	195	406	242	114,7	219	112,3	461	113,5	213	100,9	199	102,1	412	101,5
24	Kalitengah	Kalitengah	193	178	371	227	117,6	194	109,0	421	113,5	212	109,8	186	104,5	398	107,3
25	Turi	Turi	306	282	588	326	106,5	301	106,7	627	106,6	325	106,2	297	105,3	622	105,8
26	Karanggeneng	Karanggeneng	226	209	435	280	123,9	243	116,3	523	120,2	255	112,8	221	105,7	476	109,4
27	Sekaran	Sekaran	202	186	388	222	109,9	177	95,2	399	102,8	201	99,5	158	84,9	359	92,5
28	Maduran	Maduran	153	141	294	171	111,8	145	102,8	316	107,5	162	105,9	127	90,1	289	98,3
29	Laren	Laren	221	204	425	260	117,6	225	110,3	485	114,1	258	116,7	220	107,8	478	112,5
30	Solokuro	Payaman	279	258	537	237	84,9	193	74,8	430	80,1	234	83,9	199	77,1	433	80,6
31	Paciran	Paciran	440	406	846	485	110,2	404	99,5	889	105,1	499	113,4	415	102,2	914	108,0
32	0	Tlogosadang	198	183	381	176	88,9	200	109,3	376	98,7	182	91,9	169	92,3	351	92,1
33	Brondong	Brondong	434	401	835	452	104,1	418	104,2	870	104,2	416	95,9	385	96,0	801	95,9
JUMLAH (KAB/KOTA)			7.693	7.101	14.794	7.900	102,7	7.296	102,7	15.196	102,7	7.597	98,8	6.990	98,4	14.587	98,6

Sumber : Seksi Kesehatan Keluarga dan Gizi Masyarakat

Keterangan: *KN Lengkap sama dengan indikator SPM "Persentase bayi baru lahir mendapatkan pelayanan kesehatan bayi baru lahir"

TABEL 35

AYI BARU LAHIR MENDAPAT IMD* DAN PEMBERIAN ASI EKSKLUSIF PADA BAYI < 6 BULAN MENURUT KECAMATAN DAN PUSKESMA
KABUPATEN LAMONGAN
TAHUN 2021

NO	KECAMATAN	PUSKESMAS	BAYI BARU LAHIR			BAYI USIA < 6 BULAN		
			JUMLAH	MENDAPAT IMD		JUMLAH	DIBERI ASI EKSKLUSIF	
				JUMLAH	%		JUMLAH	%
1	2	3	4	5	6	7	8	9
1	Sukorame	Sukorame	243	212	87,2	174	150	86,2
2	Bluluk	Bluluk	236	131	55,5	28	24	85,7
3	Ngimbang	Ngimbang	539	302	56,0	71	36	50,7
4	Sambeng	Sambeng	532	175	32,9	26	24	92,3
5	Mantup	Mantup	569	565	99,3	37	37	100,0
6	Kembangbahu	Kembangbahu	589	583	99,0	76	73	96,1
7	Sugio	Sugio	710	633	89,2	144	90	62,5
8	Kedungpring	Kedungpring	341	200	58,7	21	21	100,0
9	0	Dradah	316	316	100,0	37	35	94,6
10	Modo	Modo	287	255	88,9	222	192	86,5
11	0	Karangpilang	259	218	84,2	56	56	100,0
12	Babat	Babat	412	412	100,0	86	46	53,5
13	0	Moropelang	356	92	25,8	108	108	100,0
14	0	Karangkembang	221	8	3,6	71	59	83,1
15	Pucuk	Pucuk	551	165	29,9	353	353	100,0
16	Sukodadi	Sukodadi	407	295	72,5	338	199	58,9
17	0	Sumberaji	333	48	14,4	68	66	97,1
18	Lamongan	Lamongan	820	824	100,5	99	86	86,9
19	Tikung	Tikung	577	289	50,1	124	74	59,7
20	Sarirejo	Dermolemahbang	282	153	54,3	23	18	78,3
21	Deket	Deket	440	348	79,1	94	55	58,5
22	Glagah	Glagah	504	433	85,9	366	351	95,9
23	Karangbinangun	Karangbinangun	482	462	95,9	399	388	97,2
24	Kalitengah	Kalitengah	434	136	31,3	213	182	85,4
25	Turi	Turi	630	144	22,9	116	105	90,5
26	Karanggeneng	Karanggeneng	539	30	5,6	453	220	48,6
27	Sekaran	Sekaran	419	248	59,2	129	47	36,4
28	Maduran	Maduran	323	281	87,0	26	19	73,1
29	Laren	Laren	485	500	103,1	116	50	43,1
30	Solokuro	Payaman	435	235	54,0	178	137	77,0
31	Paciran	Paciran	931	96	10,3	150	150	100,0
32	0	Tlogosadang	414	229	55,3	77	74	96,1
33	Brondong	Brondong	894	788	88,1	110	71	64,5
JUMLAH (KAB/KOTA)			15.510	9.806	63,2	4.589	3.596	78,4

Sumber : Seksi Kesehatan Keluarga dan Gizi Masyarakat

Keterangan: IMD = Inisiasi Menyusui Dini

TABEL 36

CAKUPAN PELAYANAN KESEHATAN BAYI MENURUT JENIS KELAMIN, KECAMATAN, DAN PUSKESMAS
KABUPATEN LAMONGAN
TAHUN 2021

NO	KECAMATAN	PUSKESMAS	JUMLAH BAYI			PELAYANAN KESEHATAN BAYI					
			L	P	L + P	L		P		L + P	
						JUMLAH	%	JUMLAH	%	JUMLAH	%
1	2	3	4	5	6	7	8	9	10	11	12
1	Sukorame	Sukorame	138	134	272	109	79,0	135	100,7	244	89,7
2	Bluluk	Bluluk	152	147	299	155	102,0	129	87,8	284	95,0
3	Ngimbang	Ngimbang	305	296	601	306	100,3	276	93,2	582	96,8
4	Sambeng	Sambeng	321	312	633	257	80,1	266	85,3	523	82,6
5	Mantup	Mantup	295	286	581	289	98,0	294	102,8	583	100,3
6	Kembangbahu	Kembangbahu	314	305	619	300	95,5	291	95,4	591	95,5
7	Sugio	Sugio	366	355	721	352	96,2	369	103,9	721	100,0
8	Kedungpring	Kedungpring	178	172	350	185	103,9	167	97,1	352	100,6
9		0 Dradah	158	154	312	171	108,2	168	109,1	339	108,7
10	Modo	Modo	172	166	338	171	99,4	175	105,4	346	102,4
11		0 Karangpilang	136	132	268	153	112,5	128	97,0	281	104,9
12	Babat	Babat	220	214	434	214	97,3	214	100,0	428	98,6
13		0 Moropelang	171	165	336	176	102,9	178	107,9	354	105,4
14		0 Karangkembang	115	112	227	122	106,1	120	107,1	242	106,6
15	Pucuk	Pucuk	250	243	493	288	115,2	236	97,1	524	106,3
16	Sukodadi	Sukodadi	202	196	398	192	95,0	210	107,1	402	101,0
17		0 Sumberaji	150	146	296	168	112,0	161	110,3	329	111,1
18	Lamongan	Lamongan	471	457	928	457	97,0	457	100,0	914	98,5
19	Tikung	Tikung	296	287	583	265	89,5	280	97,6	545	93,5
20	Sarirejo	Dermolemahbang	153	149	302	186	121,6	189	126,8	375	124,2
21	Deket	Deket	284	275	559	291	102,5	266	96,7	557	99,6
22	Glagah	Glagah	234	227	461	239	102,1	249	109,7	488	105,9
23	Karangbinangun	Karangbinangun	222	216	438	256	115,3	243	112,5	499	113,9
24	Kalitengah	Kalitengah	203	197	400	216	106,4	225	114,2	441	110,3
25	Turi	Turi	321	312	633	322	100,3	296	94,9	618	97,6
26	Karanggeneng	Karanggeneng	234	231	465	290	123,9	233	100,9	523	112,5
27	Sekaran	Sekaran	212	206	418	204	96,2	205	99,5	409	97,8
28	Maduran	Maduran	161	156	317	178	110,6	170	109,0	348	109,8
29	Laren	Laren	233	226	459	255	109,4	280	123,9	535	116,6
30	Solokuro	Payaman	294	285	579	251	85,4	256	89,8	507	87,6
31	Paciran	Paciran	463	450	913	419	90,5	363	80,7	782	85,7
32		0 Tlogosadang	208	202	410	191	91,8	183	90,6	374	91,2
33	Brondong	Brondong	457	444	901	421	92,1	385	86,7	806	89,5
JUMLAH (KAB/KOTA)			8.089	7.855	15.944	8.049	99,5	7.797	99	15.846	99,4

Sumber : Seksi Kesehatan Keluarga dan Gizi Masyarakat

TABEL 37

KUPAN DESA/KELURAHAN *UNIVERSAL CHILD IMMUNIZATION* (UCI) MENURUT KECAMATAN DAN PUSKESM
KABUPATEN LAMONGAN
TAHUN 2021

NO	KECAMATAN	PUSKESMAS	JUMLAH DESA/KELURAHAN	DESA/KELURAHAN UCI	% DESA/KELURAHAN UCI
1	2	3	4	5	6
1	Sukorame	Sukorame	9	9	100,0
2	Bluluk	Bluluk	9	8	88,9
3	Ngimbang	Ngimbang	19	19	100,0
4	Sambeng	Sambeng	22	21	95,5
5	Mantup	Mantup	15	15	100,0
6	Kembangbahu	Kembangbahu	18	18	100,0
7	Sugio	Sugio	21	18	85,7
8	Kedungpring	Kedungpring	13	13	100,0
9	0	Dradah	10	10	100,0
10	Modo	Modo	9	9	100,0
11	0	Karangpilang	8	8	100,0
12	Babat	Babat	9	9	100,0
13	0	Moropelang	8	8	100,0
14	0	Karangkembang	6	6	100,0
15	Pucuk	Pucuk	17	17	100,0
16	Sukodadi	Sukodadi	11	11	100,0
17	0	Sumberaji	9	9	100,0
18	Lamongan	Lamongan	20	20	100,0
19	Tikung	Tikung	13	13	100,0
20	Sarirejo	Dermolemahbang	9	9	100,0
21	Deket	Deket	17	17	100,0
22	Glagah	Glagah	29	28	96,6
23	Karangbinangun	Karangbinangun	21	21	100,0
24	Kalitengah	Kalitengah	20	20	100,0
25	Turi	Turi	19	19	100,0
26	Karanggeneng	Karanggeneng	18	18	100,0
27	Sekaran	Sekaran	21	12	57,1
28	Maduran	Maduran	17	17	100,0
29	Laren	Laren	20	20	100,0
30	Solokuro	Payaman	10	5	50,0
31	Paciran	Paciran	9	8	88,9
32	0	Tlogosadang	8	8	100,0
33	Brondong	Brondong	10	10	100,0
JUMLAH (KAB/KOTA)			474	453	95,6

Sumber: Seksi Surveilans dan Imunisasi

TABEL 38

CAKUPAN IMUNISASI HEPATITIS B0 (0 -7 HARI) DAN BCG PADA BAYI MENURUT JENIS KELAMIN, KECAMATAN, DAN PUSKESMAS
KABUPATEN LAMONGAN
TAHUN 2021

NO	KECAMATAN	PUSKESMAS	JUMLAH LAHIR HIDUP			BAYI DIIMUNISASI																				
						HB0									BCG											
						< 24 Jam						1 - 7 Hari						L			P			L + P		
						L	P	L+P	JUMLAH	%	JUMLAH	%	JUMLAH	%	JUMLAH	%	JUMLAH	%	JUMLAH	%	JUMLAH	%	JUMLAH	%	JUMLAH	%
1	2	3	4	5	6	7	8	9	10	11	12	13	14	15	16	17	18	19	20	21	22	23	24			
1	Sukorame	Sukorame	131	121	252	122	93,1	103	85,1	225	89,3	0	0,0	0	0,0	0	0,0	138	105,3	132	109,1	270	107,1			
2	Bluluk	Bluluk	145	133	278	120	82,8	114	85,7	234	84,2	0	0,0	0	0,0	0	0,0	112	77,2	130	97,7	242	87,1			
3	Ngimbang	Ngimbang	290	268	558	292	100,7	235	87,7	527	94,4	0	0,0	0	0,0	0	0,0	291	100,3	228	85,1	519	93,0			
4	Sambeng	Sambeng	306	282	588	259	84,6	281	99,6	540	91,8	0	0,0	0	0,0	0	0,0	238	77,8	245	86,9	483	82,1			
5	Mantup	Mantup	280	259	539	280	100,0	248	95,8	528	98,0	0	0,0	0	0,0	0	0,0	266	95,0	266	102,7	532	98,7			
6	Kembangbahu	Kembangbahu	299	276	575	300	100,3	312	113,0	612	106,4	0	0,0	0	0,0	0	0,0	270	90,3	290	105,1	560	97,4			
7	Sugio	Sugio	348	321	669	327	94,0	284	88,5	611	91,3	0	0,0	0	0,0	0	0,0	359	103,2	330	102,8	689	103,0			
8	Kedungpring	Kedungpring	169	156	325	169	100,0	163	104,5	332	102,2	0	0,0	0	0,0	0	0,0	168	99,4	165	105,8	333	102,5			
9	0	Dradah	150	139	289	157	104,7	153	110,1	310	107,3	0	0,0	0	0,0	0	0,0	154	102,7	158	113,7	312	108,0			
10	Modo	Modo	163	150	313	197	120,9	194	129,3	391	124,9	0	0,0	0	0,0	0	0,0	198	121,5	206	137,3	404	129,1			
11	0	Karangpilang	129	119	248	127	98,4	134	112,6	261	105,2	0	0,0	1	0,8	1	0,4	110	85,3	132	110,9	242	97,6			
12	Babat	Babat	209	193	402	181	86,6	178	92,2	359	89,3	0	0,0	0	0,0	0	0,0	237	113,4	247	128,0	484	120,4			
13	0	Moropelang	162	150	312	175	108,0	182	121,3	357	114,4	0	0,0	0	0,0	0	0,0	177	109,3	173	115,3	350	112,2			
14	0	Karangkembang	110	101	211	108	98,2	100	99,0	208	98,6	0	0,0	0	0,0	0	0,0	98	89,1	90	89,1	188	89,1			
15	Pucuk	Pucuk	238	219	457	291	122,3	286	130,6	577	126,3	0	0,0	0	0,0	0	0,0	275	115,5	250	114,2	525	114,9			
16	Sukodadi	Sukodadi	192	177	369	218	113,5	197	111,3	415	112,5	0	0,0	0	0,0	0	0,0	204	106,3	178	100,6	382	103,5			
17	0	Sumberaji	143	132	275	182	127,3	150	113,6	332	120,7	0	0,0	0	0,0	0	0,0	184	128,7	146	110,6	330	120,0			
18	Lamongan	Lamongan	448	414	862	389	86,8	334	80,7	723	83,9	0	0,0	0	0,0	0	0,0	416	92,9	372	89,9	788	91,4			
19	Tikung	Tikung	281	260	541	307	109,3	276	106,2	583	107,8	0	0,0	0	0,0	0	0,0	311	110,7	269	103,5	580	107,2			
20	Sarirejo	Dermolemahbang	145	134	279	156	107,6	166	123,9	322	115,4	0	0,0	0	0,0	0	0,0	131	90,3	144	107,5	275	98,6			
21	Deket	Deket	270	249	519	311	115,2	303	121,7	614	118,3	0	0,0	0	0,0	0	0,0	284	105,2	275	110,4	559	107,7			
22	Glagah	Glagah	222	205	427	272	122,5	270	131,7	542	126,9	0	0,0	0	0,0	0	0,0	225	101,4	231	112,7	456	106,8			
23	Karangbinangun	Karangbinangun	211	195	406	257	121,8	229	117,4	486	119,7	0	0,0	0	0,0	0	0,0	246	116,6	234	120,0	480	118,2			
24	Kalitengah	Kalitengah	193	178	371	202	104,7	175	98,3	377	101,6	0	0,0	0	0,0	0	0,0	206	106,7	181	101,7	387	104,3			
25	Turi	Turi	306	282	588	326	106,5	298	105,7	624	106,1	0	0,0	0	0,0	0	0,0	326	106,5	291	103,2	617	104,9			
26	Karanggeneng	Karanggeneng	226	209	435	283	125,2	239	114,4	522	120,0	0	0,0	0	0,0	0	0,0	270	119,5	253	121,1	523	120,2			
27	Sekaran	Sekaran	202	186	388	236	116,8	198	106,5	434	111,9	0	0,0	0	0,0	0	0,0	230	113,9	206	110,8	436	112,4			
28	Maduran	Maduran	153	141	294	168	109,8	175	124,1	343	116,7	0	0,0	0	0,0	0	0,0	210	137,3	221	156,7	431	146,6			
29	Laren	Laren	221	204	425	237	107,2	197	96,6	434	102,1	0	0,0	0	0,0	0	0,0	265	119,9	215	105,4	480	112,9			
30	Solokuro	Payaman	279	258	537	227	81,4	217	84,1	444	82,7	0	0,0	0	0,0	0	0,0	121	43,4	138	53,5	259	48,2			
31	Paciran	Paciran	440	406	846	488	110,9	397	97,8	885	104,6	0	0,0	0	0,0	0	0,0	414	94,1	353	86,9	767	90,7			
32	0	Tlogosadang	198	183	381	177	89,4	199	108,7	376	98,7	0	0,0	0	0,0	0	0,0	199	100,5	179	97,8	378	99,2			
33	Brondong	Brondong	434	401	835	437	100,7	405	101,0	842	100,8	0	0,0	0	0,0	0	0,0	421	97,0	392	97,8	813	97,4			
JUMLAH (KAB/KOTA)			7.693	7.101	14.794	7.978	103,7	7.392	104,1	15.370	103,9	0	0,0	1	0,0	1	0,01	7.754	100,8	7.320	103,1	15.074	101,9			

Sumber: Seksi Surveilans dan Imunisasi

TABEL 39

CAKUPAN IMUNISASI DPT-HB-Hib 3, POLIO 4*, CAMPAK/MR, DAN IMUNISASI DASAR LENGKAP PADA BAYI MENURUT JENIS KELAMIN, KECAMATAN, DAN PUSKESMAS
KABUPATEN LAMONGAN
TAHUN 2021

NO	KECAMATAN	PUSKESMAS	JUMLAH BAYI (SURVIVING INFANT)			BAYI DIIMUNISASI																										
						DPT-HB-Hib3						POLIO 4*						CAMPAK/MR						IMUNISASI DASAR LENGKAP								
						L		P		L+P		L		P		L+P		L		P		L+P		L			P			L+P		
						L	P	L+P	JUMLAH	%	JUMLAH	%	JUMLAH	%	JUMLAH	%	JUMLAH	%	JUMLAH	%	JUMLAH	%	JUMLAH	%	JUMLAH	%	JUMLAH	%	JUMLAH	%	JUMLAH	%
1	2	3	4	5	6	7	8	9	10	11	12	13	14	15	16	17	18	19	20	21	22	23	24	25	26	27	28	29	30			
1	Sukorame	Sukorame	138	134	272	101	73,2	121	90,3	222	81,6	101	73,2	121	90,3	222	81,6	106	76,8	98	73,1	204	75,0	136	98,6	154	114,9	290	106,6			
2	Bluluk	Bluluk	152	147	299	97	63,8	95	64,6	192	64,2	97	63,8	100	68,0	197	65,9	163	107,2	139	94,6	302	101,0	147	96,7	115	78,2	262	87,6			
3	Ngimbang	Ngimbang	305	296	601	230	75,4	203	68,6	433	72,0	270	88,5	231	78,0	501	83,4	292	95,7	283	95,6	575	95,7	296	97,0	273	92,2	569	94,7			
4	Sambeng	Sambeng	321	312	633	229	71,3	200	64,1	429	67,8	242	75,4	191	61,2	433	68,4	297	92,5	241	77,2	538	85,0	301	93,8	255	81,7	556	87,8			
5	Mantup	Mantup	295	286	581	249	84,4	214	74,8	463	79,7	270	91,5	229	80,1	499	85,9	312	105,8	278	97,2	590	101,5	326	110,5	300	104,9	626	107,7			
6	Kembangbahu	Kembangbahu	314	305	619	226	72,0	221	72,5	447	72,2	236	75,2	250	82,0	486	78,5	276	87,9	306	100,3	582	94,0	276	87,9	306	100,3	582	94,0			
7	Sugio	Sugio	366	355	721	262	71,6	241	67,9	503	69,8	265	72,4	241	67,9	506	70,2	348	95,1	312	87,9	660	91,5	348	95,1	312	87,9	660	91,5			
8	Kedungpring	Kedungpring	178	172	350	124	69,7	135	78,5	259	74,0	170	95,5	170	98,8	340	97,1	169	94,9	167	97,1	336	96,0	171	96,1	169	98,3	340	97,1			
9	Dradah	Dradah	158	154	312	127	80,4	126	81,8	253	81,1	157	99,4	162	105,2	319	102,2	165	104,4	156	101,3	321	102,9	174	110,1	128	83,1	302	96,8			
10	Modo	Modo	172	166	338	184	107,0	195	117,5	379	112,1	183	106,4	199	119,9	382	113,0	227	132,0	214	128,9	441	130,5	186	108,1	168	101,2	354	104,7			
11	Karangpilang	Karangpilang	136	132	268	105	77,2	107	81,1	212	79,1	104	76,5	109	82,6	213	79,5	130	95,6	97	73,5	227	84,7	161	118,4	141	106,8	302	112,7			
12	Babat	Babat	220	214	434	173	78,6	162	75,7	335	77,2	177	80,5	171	79,9	348	80,2	213	96,8	220	102,8	433	99,8	213	96,8	220	102,8	433	99,8			
13	Moropelang	Moropelang	171	165	336	128	74,9	135	81,8	263	78,3	132	77,2	137	83,0	269	80,1	170	99,4	172	104,2	342	101,8	174	101,8	176	106,7	350	104,2			
14	Karangkembang	Karangkembang	115	112	227	109	94,8	93	83,0	202	89,0	109	94,8	93	83,0	202	89,0	115	100,0	108	96,4	223	98,2	126	109,6	116	103,6	242	106,6			
15	Pucuk	Pucuk	250	243	493	164	65,6	139	57,2	303	61,5	182	72,8	161	66,3	343	69,6	259	103,6	256	105,3	515	104,5	243	97,2	243	100,0	486	98,6			
16	Sukodadi	Sukodadi	202	196	398	159	78,7	171	87,2	330	82,9	176	87,1	174	88,8	350	87,9	192	95,0	207	105,6	399	100,3	186	92,1	207	105,6	393	98,7			
17	Sumberaji	Sumberaji	150	146	296	91	60,7	85	58,2	176	59,5	101	67,3	95	65,1	196	66,2	158	105,3	146	100,0	304	102,7	158	105,3	146	100,0	304	102,7			
18	Lamongan	Lamongan	471	457	928	413	87,7	383	83,8	796	85,8	408	86,6	381	83,4	789	85,0	454	96,4	463	101,3	917	98,8	431	91,5	443	96,9	874	94,2			
19	Tikung	Tikung	296	287	583	215	72,6	196	68,3	411	70,5	232	78,4	214	74,6	446	76,5	284	95,9	296	103,1	580	99,5	288	97,3	292	101,7	580	99,5			
20	Sarirejo	Dermolemahbang	153	149	302	149	97,4	143	96,0	292	96,7	157	102,6	156	104,7	313	103,6	167	109,2	177	118,8	344	113,9	152	99,3	173	116,1	325	107,6			
21	Deket	Deket	284	275	559	284	100,0	269	97,8	553	98,9	284	100,0	269	97,8	553	98,9	284	100,0	269	97,8	553	98,9	284	100,0	263	95,6	547	97,9			
22	Glagah	Glagah	234	227	461	149	63,7	146	64,3	295	64,0	206	88,0	199	87,7	405	87,9	226	96,6	216	95,2	442	95,9	274	117,1	283	124,7	557	120,8			
23	Karangbinangun	Karangbinangun	222	216	438	206	92,8	203	94,0	409	93,4	209	94,1	207	95,8	416	95,0	245	110,4	233	107,9	478	109,1	276	124,3	269	124,5	545	124,4			
24	Kalitengah	Kalitengah	203	197	400	142	70,0	141	71,6	283	70,8	164	80,8	159	80,7	323	80,8	182	89,7	186	94,4	368	92,0	203	100,0	205	104,1	408	102,0			
25	Turi	Turi	321	312	633	302	94,1	259	83,0	561	88,6	302	94,1	259	83,0	561	88,6	293	91,3	298	95,5	591	93,4	296	92,2	300	96,2	596	94,2			
26	Karanggeneng	Karanggeneng	234	231	465	242	103,4	224	97,0	466	100,2	252	107,7	227	98,3	479	103,0	269	115,0	248	107,4	517	111,2	302	129,1	260	112,6	562	120,9			
27	Sekaran	Sekaran	212	206	418	167	78,8	139	67,5	306	73,2	171	80,7	154	74,8	325	77,8	195	92,0	181	87,9	376	90,0	224	105,7	208	101,0	432	103,3			
28	Maduran	Maduran	161	156	317	185	114,9	177	113,5	362	114,2	209	129,8	208	133,3	417	131,5	197	122,4	195	125,0	392	123,7	207	128,6	182	116,7	389	122,7			
29	Laren	Laren	233	226	459	198	85,0	176	77,9	374	81,5	245	105,2	222	98,2	467	101,7	250	107,3	243	107,5	493	107,4	250	107,3	244	108,0	494	107,6			
30	Solokuro	Payaman	294	285	579	113	38,4	119	41,8	232	40,1	93	31,6	113	39,6	206	35,6	157	53,4	171	60,0	328	56,6	207	70,4	224	78,6	431	74,4			
31	Paciran	Paciran	463	450	913	345	74,5	308	68,4	653	71,5	336	72,6	315	70,0	651	71,3	365	78,8	331	73,6	696	76,2	420	90,7	366	81,3	786	86,1			
32	Tlogosadang	Tlogosadang	208	202	410	168	80,8	165	81,7	333	81,2	168	80,8	165	81,7	333	81,2	210	101,0	212	105,0	422	102,9	191	91,8	183	90,6	374	91,2			
33	Brondong	Brondong	457	444	901	256	56,0	259	58,3	515	57,2	398	87,1	364	82,0	762	84,6	412	90,2	388	87,4	800	88,8	435	95,2	402	90,5	837	92,9			
JUMLAH (KAB/KOTA)			8.089	7.855	#####	6.292	77,8	5.950	75,7	12.242	76,8	6.806	84,1	6.446	82,1	13.252	83,1	7.782	96,2	7.507	95,6	15.289	95,9	8.062	99,7	7.726	98,4	15.788	99,02			

TABEL 40

CAKUPAN IMUNISASI LANJUTAN DPT-HB-Hib 4 DAN CAMPAK/MR2 PADA ANAK USIA DIBAWAH DUA TAHUN (BADUTA)
MENURUT JENIS KELAMIN, KECAMATAN, DAN PUSKESMAS
KABUPATEN LAMONGAN
TAHUN 2021

NO	KECAMATAN	PUSKESMAS	JUMLAH BADUTA			BADUTA DIIMUNISASI											
						DPT-HB-Hib4						CAMPAK/MR2					
			L	P	L+P	L		P		L + P		L		P		L + P	
						JUMLAH	%	JUMLAH	%	JUMLAH	%	JUMLAH	%	JUMLAH	%	JUMLAH	%
4	5	6	7	8	9	10	11	12	13	14	15	16	17	18			
1	Sukorame	Sukorame	138	123	261	57	41,3	69	56,1	126	48,3	92	66,7	82	66,7	174	66,7
2	Bluluk	Bluluk	148	140	288	91	61,5	103	73,6	194	67,4	131	88,5	158	112,9	289	100,3
3	Ngimbang	Ngimbang	303	277	580	254	83,8	209	75,5	463	79,8	289	95,4	257	92,8	546	94,1
4	Sambeng	Sambeng	318	292	610	291	91,5	250	85,6	541	88,7	288	90,6	255	87,3	543	89,0
5	Mantup	Mantup	284	277	561	261	91,9	246	88,8	507	90,4	312	109,9	320	115,5	632	112,7
6	Kembangbahu	Kembangbahu	311	286	597	239	76,8	223	78,0	462	77,4	284	91,3	252	88,1	536	89,8
7	Sugio	Sugio	364	332	696	228	62,6	209	63,0	437	62,8	319	87,6	303	91,3	622	89,4
8	Kedungpring	Kedungpring	175	162	337	117	66,9	122	75,3	239	70,9	174	99,4	171	105,6	345	102,4
9	0	Dradah	155	145	300	99	63,9	99	68,3	198	66,0	169	109,0	118	81,4	287	95,7
10	Modo	Modo	171	154	325	202	118,1	216	140,3	418	128,6	186	108,8	190	123,4	376	115,7
11	0	Karangpilang	136	122	258	111	81,6	84	68,9	195	75,6	97	71,3	97	79,5	194	75,2
12	Babat	Babat	213	205	418	98	46,0	119	58,0	217	51,9	96	45,1	113	55,1	209	50,0
13	0	Moropelang	169	154	323	110	65,1	109	70,8	219	67,8	204	120,7	159	103,2	363	112,4
14	0	Karangkembang	111	108	219	111	100,0	92	85,2	203	92,7	116	104,5	85	78,7	201	91,8
15	Pucuk	Pucuk	247	227	474	157	63,6	168	74,0	325	68,6	293	118,6	262	115,4	555	117,1
16	Sukodadi	Sukodadi	201	183	384	155	77,1	145	79,2	300	78,1	169	84,1	147	80,3	316	82,3
17	0	Sumberaji	150	135	285	75	50,0	72	53,3	147	51,6	108	72,0	102	75,6	210	73,7
18	Lamongan	Lamongan	464	431	895	391	84,3	402	93,3	793	88,6	437	94,2	444	103,0	881	98,4
19	Tikung	Tikung	285	277	562	197	69,1	167	60,3	364	64,8	282	98,9	257	92,8	539	95,9
20	Sarirejo	Dermodah	151	140	291	134	88,7	148	105,7	282	96,9	167	110,6	169	120,7	336	115,5
21	Deket	Deket	278	261	539	291	104,7	276	105,7	567	105,2	291	104,7	276	105,7	567	105,2
22	Glagah	Glagah	234	210	444	133	56,8	136	64,8	269	60,6	228	97,4	195	92,9	423	95,3
23	Karangbinangun	Karangbinangun	218	205	423	268	122,9	281	137,1	549	129,8	284	130,3	291	142,0	575	135,9
24	Kalitengah	Kalitengah	201	185	386	147	73,1	132	71,4	279	72,3	188	93,5	199	107,6	387	100,3
25	Turi	Turi	321	290	611	306	95,3	291	100,3	597	97,7	307	95,6	267	92,1	574	93,9
26	Karanggeneng	Karanggeneng	236	216	452	199	84,3	187	86,6	386	85,4	241	102,1	205	94,9	446	98,7
27	Sekaran	Sekaran	200	203	403	185	92,5	199	98,0	384	95,3	185	92,5	170	83,7	355	88,1
28	Maduran	Maduran	159	147	306	135	84,9	117	79,6	252	82,4	152	95,6	141	95,9	293	95,8
29	Laren	Laren	228	214	442	241	105,7	217	101,4	458	103,6	266	116,7	255	119,2	521	117,9
30	Solokuro	Payaman	289	270	559	102	35,3	185	68,5	287	51,3	101	34,9	110	40,7	211	37,7
31	Paciran	Paciran	454	426	880	202	44,5	195	45,8	397	45,1	206	45,4	218	51,2	424	48,2
32	0	Tlogosadang	202	193	395	129	63,9	130	67,4	259	65,6	182	90,1	203	105,2	385	97,5
33	Brondong	Brondong	448	420	868	207	46,2	211	50,2	418	48,2	337	75,2	329	78,3	666	76,7
JUMLAH (KAB/KOTA)			7.962	7.410	15.372	5.923	74,4	5.809	78,4	11.732	76,3	7.181	90,2	6.800	91,8	13.981	91,0

Sumber: Seksi Surveilans dan Imunisasi

TABEL 41

CAKUPAN PEMBERIAN VITAMIN A PADA BAYI DAN ANAK BALITA MENURUT KECAMATAN DAN PUSKESMAS
KABUPATEN LAMONGAN
TAHUN 2021

NO	KECAMATAN	PUSKESMAS	BAYI 6-11 BULAN			ANAK BALITA (12-59 BULAN)			BALITA (6-59 BULAN)		
			JUMLAH BAYI	MENDAPAT VIT A		JUMLAH	MENDAPAT VIT A		JUMLAH	MENDAPAT VIT A	
				S	%		S	%		S	%
1	2	3	4	5	6	7	8	9	10	11	12
1	Sukorame	Sukorame	254	254	100,0	975	975	100,0	1.229	1.229	100,0
2	Bluluk	Bluluk	231	218	94,4	1.076	1.057	98,2	1.307	1.275	97,6
3	Ngimbang	Ngimbang	483	483	100,0	2.129	2.129	100,0	2.612	2.612	100,0
4	Sambeng	Sambeng	632	585	92,6	2.412	2.375	98,5	3.044	2.960	97,2
5	Mantup	Mantup	531	531	100,0	2.384	2.384	100,0	2.915	2.915	100,0
6	Kembangbahu	Kembangbahu	664	603	90,8	2.973	2.408	81,0	3.637	3.011	82,8
7	Sugio	Sugio	694	721	103,9	2.928	2.928	100,0	3.622	3.649	100,7
8	Kedungpring	Kedungpring	548	548	100,0	2.225	2.225	100,0	2.773	2.773	100,0
9	0	Dradah	344	344	100,0	1.348	1.348	100,0	1.692	1.692	100,0
10	0	Modo	351	319	90,9	1.286	1.334	103,7	1.637	1.653	101,0
11	0	Karangpilang	311	311	100,0	1.103	1.103	100,0	1.414	1.414	100,0
12	Babat	Babat	353	353	100,0	1.645	1.645	100,0	1.998	1.998	100,0
13	0	Moropelang	355	355	100,0	1.522	1.522	100,0	1.877	1.877	100,0
14	0	Karangkembang	244	229	93,9	1.070	892	83,4	1.314	1.121	85,3
15	Pucuk	Pucuk	471	471	100,0	1.940	1.940	100,0	2.411	2.411	100,0
16	Sukodadi	Sukodadi	419	418	99,8	1.516	1.476	97,4	1.935	1.894	97,9
17	0	Sumberaji	147	147	100,0	1.325	1.143	86,3	1.472	1.290	87,6
18	Lamongan	Lamongan	972	972	100,0	3.539	3.539	100,0	4.511	4.511	100,0
19	Tikung	Tikung	572	524	91,6	1.374	1.374	100,0	1.946	1.898	97,5
20	Sarirejo	Dermolemahban	300	294	98,0	1.149	1.289	112,2	1.449	1.583	109,2
21	Deket	Deket	558	544	97,5	2.129	2.112	99,2	2.687	2.656	98,8
22	Glagah	Glagah	503	503	100,0	2.060	2.060	100,0	2.563	2.563	100,0
23	Karangbinangun	Karangbinangun	366	397	108,5	2.560	2.488	97,2	2.926	2.885	98,6
24	Kalitengah	Kalitengah	380	369	97,1	1.892	1.819	96,1	2.272	2.188	96,3
25	Turi	Turi	604	602	99,7	2.968	2.968	100,0	3.572	3.570	99,9
26	Karanggeneng	Karanggeneng	776	756	97,4	2.810	2.802	99,7	3.586	3.558	99,2
27	Sekaran	Sekaran	471	429	91,1	1.589	1.485	93,5	2.060	1.914	92,9
28	Maduran	Maduran	404	404	100,0	1.313	1.313	100,0	1.717	1.717	100,0
29	Laren	Laren	405	392	96,8	1.889	1.850	97,9	2.294	2.242	97,7
30	Solokuro	Payaman	477	477	100,0	2.252	2.252	100,0	2.729	2.729	100,0
31	Paciran	Paciran	732	732	100,0	3.618	3.618	100,0	4.350	4.350	100,0
32	0	Tlogosadang	410	370	90,2	1.563	1.524	97,5	1.973	1.894	96,0
33	Brondong	Brondong	467	438	93,8	3.013	2.935	97,4	3.480	3.373	96,9
JUMLAH (KAB/KOTA)			15.429	15.093	97,8	65.575	64.312	98,1	81.004	79.405	98,0

Sumber : Seksi Kesehatan Keluarga dan Gizi Masyarakat

Keterangan: Pelaporan pemberian vitamin A dilakukan pada Februari dan Agustus, maka perhitungan bayi 6-11 bulan yang mendapat vitamin A dalam setahun dihitung dengan mengakumulasi bayi 6-11 bulan yang mendapat vitamin A di bulan Februari dan yang mendapat vitamin A di bulan Agustus.

Untuk perhitungan anak balita 12-59 bulan yang mendapat vitamin A menggunakan data bulan Agustus.

TABEL 42

CAKUPAN PELAYANAN KESEHATAN BALITA MENURUT JENIS KELAMIN, KECAMATAN, DAN PUSKESMAS
KABUPATEN LAMONGAN
TAHUN 2021

NO	KECAMATAN	PUSKESMAS	JUMLAH BALITA USIA 12-59 BULAN			PELAYANAN KESEHATAN BALITA*					
			L	P	L + P	L		P		L + P	
						JUMLAH	%	JUMLAH	%	JUMLAH	%
1	2	3	4	5	6	7	8	9	10	11	12
1	Sukorame	Sukorame	538	517	1.055	532	98,9	495	95,7	1.027	97,3
2	Bluluk	Bluluk	571	549	1.120	469	82,1	529	96,4	998	89,1
3	Ngimbang	Ngimbang	1.210	1.163	2.373	973	80,4	915	78,7	1.888	79,6
4	Sambeng	Sambeng	1.269	1.220	2.489	1.214	95,7	1.128	92,5	2.342	94,1
5	Mantup	Mantup	1.161	1.116	2.277	1.165	100,3	1.112	99,6	2.277	100,0
6	Kembangbahu	Kembangbahu	1.258	1.209	2.467	1.163	92,4	960	79,4	2.123	86,1
7	Sugio	Sugio	1.418	1.363	2.781	1.311	92,5	1.187	87,1	2.498	89,8
8	Kedungpring	Kedungpring	659	633	1.292	635	96,4	608	96,1	1.243	96,2
9	0	Dradah	589	566	1.155	618	104,9	578	102,1	1.196	103,5
10	Modo	Modo	649	624	1.273	521	80,3	606	97,1	1.127	88,5
11	0	Karangpilang	513	493	1.006	460	89,7	455	92,3	915	91,0
12	Babat	Babat	863	829	1.692	744	86,2	803	96,9	1.547	91,4
13	0	Moropelang	666	640	1.306	643	96,5	665	103,9	1.308	100,2
14	0	Karangkembang	454	436	890	482	106,2	478	109,6	960	107,9
15	Pucuk	Pucuk	942	905	1.847	832	88,3	833	92,0	1.665	90,1
16	Sukodadi	Sukodadi	768	738	1.506	1.087	141,5	1.067	144,6	2.154	143,0
17	0	Sumberaji	572	550	1.122	552	96,5	465	84,5	1.017	90,6
18	Lamongan	Lamongan	1.827	1.756	3.583	1.096	60,0	1.188	67,7	2.284	63,7
19	Tikung	Tikung	1.172	1.127	2.299	1.069	91,2	1.042	92,5	2.111	91,8
20	Sarirejo	Dermolemahbang	604	581	1.185	580	96,0	607	104,5	1.187	100,2
21	Deket	Deket	1.141	1.097	2.238	948	83,1	927	84,5	1.875	83,8
22	Glagah	Glagah	914	879	1.793	1.019	111,5	1.005	114,3	2.024	112,9
23	Karangbinangun	Karangbinangun	851	818	1.669	1.126	132,3	1.078	131,8	2.204	132,1
24	Kalitengah	Kalitengah	760	730	1.490	654	86,1	640	87,7	1.294	86,8
25	Turi	Turi	1.264	1.215	2.479	1.047	82,8	1.047	86,2	2.094	84,5
26	Karanggeneng	Karanggeneng	864	830	1.694	992	114,8	878	105,8	1.870	110,4
27	Sekaran	Sekaran	757	727	1.484	594	78,5	568	78,1	1.162	78,3
28	Maduran	Maduran	569	547	1.116	601	105,6	561	102,6	1.162	104,1
29	Laren	Laren	798	767	1.565	1.028	128,8	996	129,9	2.024	129,3
30	Solokuro	Payaman	1.036	996	2.032	1.166	112,5	1.015	101,9	2.181	107,3
31	Paciran	Paciran	1.767	1.698	3.465	1.522	86,1	1.581	93,1	3.103	89,6
32	0	Tlogosadang	790	760	1.550	755	95,6	756	99,5	1.511	97,5
33	Brondong	Brondong	1.763	1.694	3.457	1.444	81,9	1.318	77,8	2.762	79,9
JUMLAH (KAB/KOTA)			30.977	29.773	60.750	29.042	93,8	28.091	94	57.133	94,0

Sumber : Seksi Kesehatan Keluarga dan Gizi Masyarakat

Keterangan: *cakupan pelayanan kesehatan balita sama dengan indikator SPM "cakupan pelayanan kesehatan balita sesuai standar"

Pelayanan kesehatan balita = Balita usia 12-23 bulan yang mendapat pelayanan kesehatan sesuai standar + Balita usia 24-35 bulan mendapatkan pelayanan kesehatan sesuai standar

+ Balita usia 36-59 bulan mendapatkan pelayanan sesuai standar

TABEL 43

JUMLAH BALITA DITIMBANG MENURUT JENIS KELAMIN, KECAMATAN, DAN PUSKESMAS
KABUPATEN LAMONGAN
TAHUN 2021

NO	KECAMATAN	PUSKESMAS	BALITA								
			JUMLAH SASARAN BALITA (S)			DITIMBANG					
						JUMLAH (D)			% (D/S)		
			L	P	L+P	L	P	L+P	L	P	L+P
1	2	3	4	5	6	7	8	9	10	11	12
1	Sukorame	Sukorame			1.075			952	#DIV/0!	#DIV/0!	88,6
2	Bluluk	Bluluk			1.274			927	#DIV/0!	#DIV/0!	72,8
3	Ngimbang	Ngimbang			2.161			1.700	#DIV/0!	#DIV/0!	78,7
4	Sambeng	Sambeng			2.643			2.250	#DIV/0!	#DIV/0!	85,1
5	Mantup	Mantup			2.600			2.383	#DIV/0!	#DIV/0!	91,7
6	Kembangbahu	Kembangbahu			2.915			2.454	#DIV/0!	#DIV/0!	84,2
7	Sugio	Sugio			2.546			1.801	#DIV/0!	#DIV/0!	70,7
8	Kedungpring	Kedungpring			1.281			963	#DIV/0!	#DIV/0!	75,2
9		0 Dradah			1.461			1.012	#DIV/0!	#DIV/0!	69,3
10	Modo	Modo			1.739			1.078	#DIV/0!	#DIV/0!	62,0
11		0 Karangpilang			1.378			1.067	#DIV/0!	#DIV/0!	77,4
12	Babat	Babat			1.867			1.394	#DIV/0!	#DIV/0!	74,7
13		0 Moropelang			2.561			1.171	#DIV/0!	#DIV/0!	45,7
14		0 Karangkembang			1.195			677	#DIV/0!	#DIV/0!	56,7
15	Pucuk	Pucuk			2.405			2.066	#DIV/0!	#DIV/0!	85,9
16	Sukodadi	Sukodadi			2.178			990	#DIV/0!	#DIV/0!	45,5
17		0 Sumberaji			2.153			697	#DIV/0!	#DIV/0!	32,4
18	Lamongan	Lamongan			3.218			2.553	#DIV/0!	#DIV/0!	79,3
19	Tikung	Tikung			2.601			1.724	#DIV/0!	#DIV/0!	66,3
20	Sarirejo	Dermolemahbang			1.578			1.047	#DIV/0!	#DIV/0!	66,3
21	Deket	Deket			2.738			1.606	#DIV/0!	#DIV/0!	58,7
22	Glagah	Glagah			2.607			1.986	#DIV/0!	#DIV/0!	76,2
23	Karangbinangun	Karangbinangun			2.490			2.086	#DIV/0!	#DIV/0!	83,8
24	Kalitengah	Kalitengah			1.962			1.528	#DIV/0!	#DIV/0!	77,9
25	Turi	Turi			3.557			1.443	#DIV/0!	#DIV/0!	40,6
26	Karanggeneng	Karanggeneng			3.351			1.743	#DIV/0!	#DIV/0!	52,0
27	Sekaran	Sekaran			2.004			1.487	#DIV/0!	#DIV/0!	74,2
28	Maduran	Maduran			1.841			1.260	#DIV/0!	#DIV/0!	68,4
29	Laren	Laren			2.249			1.549	#DIV/0!	#DIV/0!	68,9
30	Solokuro	Payaman			2.249			1.354	#DIV/0!	#DIV/0!	60,2
31	Paciran	Paciran			4.353			491	#DIV/0!	#DIV/0!	11,3
32		0 Tlogosadang			4.138			644	#DIV/0!	#DIV/0!	15,6
33	Brondong	Brondong			2.750			2.083	#DIV/0!	#DIV/0!	75,7
JUMLAH (KAB/KOTA)			0	0	77.118	0	0	48.166	#DIV/0!	#DIV/0!	62,5

Sumber : Seksi Kesehatan Keluarga dan Gizi Masyarakat

TABEL 44

STATUS GIZI BALITA BERDASARKAN INDEKS BB/U, TB/U, DAN BB/TB MENURUT KECAMATAN DAN PUSKESMAS
KABUPATEN LAMONGAN
TAHUN 2021

NO	KECAMATAN	PUSKESMAS	JUMLAH BALITA 0-59 BULAN YANG DITIMBANG	BALITA GIZI KURANG (BB/U)		JUMLAH BALITA 0-59 BULAN YANG DIUKUR TINGGI BADAN	BALITA PENDEK (TB/U)		JUMLAH BALITA 0-59 BULAN YANG DIUKUR	BALITA KURUS (BB/TB)	
				JUMLAH	%		JUMLAH	%		JUMLAH	%
1	2	3	4	5	6	7	8	9	10	11	12
1	Sukorame	Sukorame	1.060	118	11,1	1.058	81	7,7	1.059	97	9,2
2	Bluluk	Bluluk	1.093	107	9,8	1.093	80	7,3	1.093	115	10,5
3	Ngimbang	Ngimbang	1.756	173	9,9	1.731	173	10,0	1.726	162	9,4
4	Sambeng	Sambeng	2.224	264	11,9	2.197	218	9,9	2.196	230	10,5
5	Mantup	Mantup	2.638	308	11,7	2.638	180	6,8	2.636	303	11,5
6	Kembangbahu	Kembangbahu	2.296	111	4,8	2.295	100	4,4	2.294	94	4,1
7	Sugio	Sugio	2.750	210	7,6	2.727	115	4,2	2.724	291	10,7
8	Kedungpring	Kedungpring	900	51	5,7	899	63	7,0	897	97	10,8
9	0	Dradah	1.114	131	11,8	1.112	181	16,3	1.111	70	6,3
10	Modo	Modo	1.072	87	8,1	1.056	71	6,7	1.052	146	13,9
11	0	Karangpilang	1.117	111	9,9	1.116	62	5,6	1.112	81	7,3
12	Babat	Babat	1.631	136	8,3	1.610	114	7,1	1.605	170	10,6
13	0	Moropelang	1.049	100	9,5	1.041	80	7,7	1.046	115	11,0
14	0	Karangkembang	555	73	13,2	555	65	11,7	552	78	14,1
15	Pucuk	Pucuk	1.955	44	2,3	1.949	45	2,3	1.952	91	4,7
16	Sukodadi	Sukodadi	1.064	121	11,4	1.033	83	8,0	1.030	116	11,3
17	0	Sumberaji	383	61	15,9	376	36	9,6	376	50	13,3
18	Lamongan	Lamongan	1.874	65	3,5	1.874	120	6,4	1.874	84	4,5
19	Tikung	Tikung	1.942	105	5,4	1.941	77	4,0	1.939	162	8,4
20	Sarirejo	Dermolemahbang	1.322	89	6,7	1.320	47	3,6	1.318	68	5,2
21	Deket	Deket	1.709	209	12,2	1.632	99	6,1	1.629	218	13,4
22	Glagah	Glagah	2.057	201	9,8	1.991	163	8,2	1.988	223	11,2
23	Karangbinangun	Karangbinangun	1.702	279	16,4	1.680	172	10,2	1.696	233	13,7
24	Kalitengah	Kalitengah	1.552	9	0,6	1.544	118	7,6	1.546	25	1,6
25	Turi	Turi	1.938	137	7,1	1.925	160	8,3	1.924	142	7,4
26	Karanggeneng	Karanggeneng	2.067	108	5,2	2.063	70	3,4	2.067	114	5,5
27	Sekaran	Sekaran	1.858	222	11,9	1.855	132	7,1	1.851	200	10,8
28	Maduran	Maduran	1.396	191	13,7	1.394	129	9,3	1.394	164	11,8
29	Laren	Laren	1.310	76	5,8	1.307	39	3,0	1.306	109	8,3
30	Solokuro	Payaman	1.617	148	9,2	1.614	104	6,4	1.612	104	6,5
31	Paciran	Paciran	1.749	35	2,0	1.738	51	2,9	1.742	87	5,0
32	0	Tlogosadang	962	79	8,2	936	38	4,1	934	47	5,0
33	Brondong	Brondong	2.437	18	0,7	2.432	6	0,2	2.431	41	1,7
JUMLAH (KAB/KOTA)			52.149	4.177	8,0	51.732	3.272	6,3	51.712	4.327	8,4

Sumber : Seksi Kesehatan Keluarga dan Gizi Masyarakat

TABEL 45

CAKUPAN PELAYANAN KESEHATAN PESERTA DIDIK SD/MI, SMP/MTS, SMA/MA SERTA USIA PENDIDIKAN DASAR MENURUT KECAMATAN DAN PUSKESMAS
KABUPATEN LAMONGAN
TAHUN 2021

NO	KECAMATAN	PUSKESMAS	PESERTA DIDIK SEKOLAH									USIA PENDIDIKAN DASAR*	SEKOLAH										
			KELAS 1 SD/MI			KELAS 7 SMP/MTS			KELAS 10 SMA/MA				SD/MI			SMP/MTS			SMA/MA				
			JUMLAH PESERTA DIDIK	MENDAP AT PELAYAN AN KESEHAT AN	%	JUMLAH PESERTA DIDIK	MENDAP AT PELAYAN AN KESEHAT AN	%	JUMLAH PESERTA DIDIK	MENDAP AT PELAYAN AN KESEHAT AN	%		JUMLAH	MENDAP AT PELAYAN AN KESEHAT AN	%	JUMLAH	MENDAP AT PELAYAN AN KESEHAT AN	%	JUMLAH	MENDAP AT PELAYAN AN KESEHAT AN	%		
1			4	5	6	7	8	9	10	11	12	13	14	15	16	17	18	19	20	21	22	23	24
1	Sukorame	Sukorame	1.462	1.462	100,0	902	902	100,0	476	476	100,0	2.364,0	2.364,0	####	16	16	100,0	5	5	100,0	3	3	100,0
2	Bluluk	Bluluk	1.592	1.592	100,0	596	596	100,0	935	935	100,0	2.188,0	2.188,0	####	20	20	100,0	3	3	100,0	3	3	100,0
3	Ngimbang	Ngimbang	3.388	3.388	100,0	1.793	1.793	100,0	1.640	1.640	100,0	5.181,0	5.181,0	####	38	38	100,0	9	9	100,0	8	8	100,0
4	Sambeng	Sambeng	2.383	2.383	100,0	994	955	96,1	1.172	1.172	100,0	3.377,0	3.338,0	98,8	53	53	100,0	9	9	100,0	3	3	100,0
5	Mantup	Mantup	533	533	100,0	551	551	100,0	465	465	100,0	1.084,0	1.084,0	####	35	35	100,0	8	8	100,0	7	7	100,0
6	Kembangbahu	Kembangbahu	529	529	100,0	1.538	1.538	100,0	1.013	1.013	100,0	2.067,0	2.067,0	####	46	46	100,0	7	7	100,0	6	6	100,0
7	Sugio	Sugio	4.050	4.050	100,0	2.357	2.357	100,0	1.227	1.227	100,0	6.407,0	6.407,0	####	66	66	100,0	13	13	100,0	8	8	100,0
8	Kedungpring	Kedungpring	422	387	91,7	560	549	98,0	813	785	96,6	982,0	936,0	95,3	27	27	100,0	9	9	100,0	6	6	100,0
9	Dradah	Dradah	1.880	1.880	100,0	595	595	100,0	425	373	87,8	2.475,0	2.475,0	####	21	21	100,0	5	5	100,0	3	3	100,0
10	Modo	Modo	2.002	2.002	100,0	514	514	100,0	514	514	100,0	2.516,0	2.516,0	####	28	28	100,0	4	4	100,0	4	4	100,0
11	0	Karangpilang	223	210	94,2	244	228	93,4	85	82	96,5	467,0	438,0	93,8	18	18	100,0	4	4	100,0	2	2	100,0
12	Babat	Babat	3.192	3.108	97,4	2.048	2.016	98,4	4.515	0	0,0	5.240,0	5.124,0	97,8	27	27	100,0	8	8	100,0	11	0	0,0
13	0	Moropelang	387	387	100,0	509	619	121,6	160	160	100,0	896,0	1.006,0	####	22	22	100,0	8	8	100,0	5	5	100,0
14	0	Karangkembang	223	210	94,2	244	228	93,4	85	82	96,5	467,0	438,0	93,8	18	18	100,0	4	4	100,0	2	2	100,0
15	Pucuk	Pucuk	3.339	3.339	100,0	1.613	1.613	100,0	498	498	100,0	4.952,0	4.952,0	####	47	47	100,0	14	14	100,0	5	5	100,0
16	Sukodadi	Sukodadi	2.521	2.521	100,0	1.034	1.034	100,0	510	510	100,0	3.555,0	3.555,0	####	26	26	100,0	8	8	100,0	4	4	100,0
17	0	Sumberaji	1.654	1.654	100,0	742	742	100,0	488	488	100,0	2.396,0	2.396,0	####	18	18	100,0	4	4	100,0	2	2	100,0
18	Lamongan	Lamongan	15.703	15.703	100,0	6.029	4.127	68,5	8.201	1.012	12,3	#####	#####	91,2	44	44	100,0	21	12	57,1	17	2	11,8
19	Tikung	Tikung	1.239	1.239	100,0	596	596	100,0	596	596	100,0	1.835,0	1.835,0	####	15	15	100,0	6	6	100,0	4	4	100,0
20	Sarirejo	Dermolemahbang	1.661	1.661	100,0	380	543	142,9	628	628	100,0	2.041,0	2.204,0	####	29	29	100,0	6	6	100,0	5	5	100,0
21	Deket	Deket	2.892	2.862	99,0	1.364	933	68,4	297	297	100,0	4.256,0	3.795,0	89,2	32	32	100,0	5	5	100,0	4	4	100,0
22	Glagah	Glagah	3.466	3.466	100,0	1.423	1.423	100,0	641	641	100,0	4.889,0	4.889,0	####	56	56	100,0	10	10	100,0	7	7	100,0
23	Karangbinangun	Karangbinangun	2.847	2.847	100,0	1.030	1.030	100,0	842	842	100,0	3.877,0	3.877,0	####	39	39	100,0	9	9	100,0	5	5	100,0
24	Kalitengah	Kalitengah	2.864	2.851	99,5	887	590	66,5	1.124	560	49,8	3.751,0	3.441,0	91,7	35	35	100,0	6	6	100,0	5	5	100,0
25	Turi	Turi	4.411	4.411	100,0	1.302	1.302	100,0	449	449	100,0	5.713,0	5.713,0	####	52	52	100,0	9	9	100,0	6	6	100,0
26	Karanggeneng	Karanggeneng	561	561	100,0	1.030	1.030	100,0	1.134	1.134	100,0	1.591,0	1.591,0	####	37	37	100,0	12	12	100,0	9	9	100,0
27	Sekaran	Sekaran	3.093	3.093	100,0	1.073	593	55,3	1.253	626	50,0	4.166,0	3.686,0	88,5	43	43	100,0	13	13	100,0	9	9	100,0
28	Maduran	Maduran	2.124	2.124	100,0	1.853	1.853	100,0	1.295	1.295	100,0	3.977,0	3.977,0	####	38	38	100,0	10	10	100,0	8	8	100,0
29	Laren	Laren	2.762	2.762	100,0	1.311	1.311	100,0	434	434	100,0	4.073,0	4.073,0	####	39	39	100,0	18	18	100,0	8	8	100,0
30	Solokuro	Payaman	3.991	3.884	97,3	537	516	96,1	291	276	94,8	4.528,0	4.400,0	97,2	36	36	100,0	24	24	100,0	14	14	100,0
31	Paciran	Paciran	925	914	98,8	5.162	4.478	86,7	6.022	3.011	50,0	6.087,0	5.392,0	88,6	24	24	100,0	21	21	100,0	23	23	100,0
32	0	Tlogosadang	500	468	93,6	1.090	1.065	97,7	1.293	1.258	97,3	1.590,0	1.533,0	96,4	20	20	100,0	16	16	100,0	10	10	100,0
33	Brondong	Brondong	1.131	685	60,6	873	557	63,8	550	275	50,0	2.004,0	1.242,0	62,0	59	28	47,5	27	17	63,0	12	12	100,0
JUMLAH (KAB/KOTA)			79.950	79.166	99,0	42.774	38.777	90,7	40.071	23.754	59,3	122.724	117.943	96,1	1.124	1.093	97,2	335	316	94,3	228	202	88,6

Sumber : Seksi Kesehatan Keluarga dan Gizi Masyarakat

Keterangan :

* merupakan indikator SPM "Persentase anak usia pendidikan dasar yang mendapatkan pelayanan kesehatan sesuai standar"

TABEL 46

PELAYANAN KESEHATAN GIGI DAN MULUT MENURUT KECAMATAN DAN PUSKESMAS
KABUPATEN LAMONGAN
TAHUN 2021

NO	KECAMATAN	PUSKESMAS	PELAYANAN KESEHATAN GIGI DAN MULUT					
			TUMPATAN GIGI TETAP	PENCABUTAN GIGI TETAP	KASUS TUMPATAN/ PENCABUTAN	JUMLAH KASUS GIGI	JUMLAH KASUS DIRUJUK	% KASUS DIRUJUK
1	2	3	4	5	6	7	8	9
1	Sukorame	Sukorame	1	26	0,0	953	6	0,0
2	Bluluk	Bluluk	3	14	0,2	487	8	0,0
3	Ngimbang	Ngimbang	93	110	0,8	1.512	16	0,0
4	Sambeng	Sambeng	60	57	1,1	545	40	0,1
5	Mantup	Mantup	59	29	2,0	336	0	0,0
6	Kembangbahu	Kembangbahu	31	74	0,4	54	7	0,1
7	Sugio	Sugio	5	47	0,1	910	56	0,1
8	Kedungpring	Kedungpring	29	16	1,8	1.729	59	0,0
9	0	Dradah	18	42	0,4	370	47	0,1
10	Modo	Modo	6	31	0,2	742	3	0,0
11	0	Karangpilang	13	68	0,2	400	3	0,0
12	Babat	Babat	70	15	4,7	710	19	0,0
13	0	Moropelang	54	73	0,7	840	10	0,0
14	0	Karangkembang	102	34	3,0	377	5	0,0
15	Pucuk	Pucuk	7	3	2,3	1.116	9	0,0
16	Sukodadi	Sukodadi	22	28	0,8	839	12	0,0
17	0	Sumberaji	7	10	0,7	643	7	0,0
18	Lamongan	Lamongan	787	467	1,7	3.577	0	0,0
19	Tikung	Tikung	9	11	0,8	447	3	0,0
20	Sarirejo	Dermolemahbang	20	32	0,6	950	29	0,0
21	Deket	Deket	94	45	2,1	1.187	21	0,0
22	Glagah	Glagah	55	19	2,9	1.148	24	0,0
23	Karangbinangun	Karangbinangun	33	67	0,5	1.131	40	0,0
24	Kalitengah	Kalitengah	209	342	0,6	1.534	4	0,0
25	Turi	Turi	81	1	81,0	994	36	0,0
26	Karanggeneng	Karanggeneng	4	2	2,0	20	0	0,0
27	Sekaran	Sekaran	275	152	1,8	1.255	25	0,0
28	Maduran	Maduran	33	73	0,5	1.068	76	0,1
29	Laren	Laren	44	34	1,3	956	231	0,2
30	Solokuro	Payaman	699	313	2,2	2.135	12	0,0
31	Paciran	Paciran	49	91	0,5	713	38	0,1
32	0	Tlogosadang	27	66	0,4	609	9	0,0
33	Brondong	Brondong	327	65	5,0	1.063	21	0,0
JUMLAH (KAB/ KOTA)			3.326	2.457	1,4	31.350	876	0,0

Sumber: Seksi PTM

Keterangan: pelayanan kesehatan gigi meliputi seluruh fasilitas pelayanan kesehatan di wilayah kerja puskesmas

TABEL 47

PELAYANAN KESEHATAN GIGI DAN MULUT PADA ANAK SD DAN SETINGKAT MENURUT JENIS KELAMIN, KECAMATAN, DAN PUSKESMAS
KABUPATEN LAMONGAN
TAHUN 2021

NO	KECAMATAN	PUSKESMAS	UPAYA KESEHATAN GIGI SEKOLAH (UKGS)																							
			JUMLAH SD/MI	JUMLAH SD/MI DGN SIKAT GIGI MASSAL	%	JUMLAH SD/MI MENDAPAT YAN. GIGI	%	JUMLAH MURID SD/MI			MURID SD/MI DIPERIKSA						PERLU PERAWATAN			MENDAPAT PERAWATAN						
								L	P	L + P	L	%	P	%	L + P	%	L	P	L + P	L	%	P	%	L + P	%	
1	2	3	4	5	6	7	8	9	10	11	12	13	14	15	16	17	18	19	20	21	22	23	24	25	26	
1	Sukorame	Sukorame	16	1	6,3	0	0,0	1.348	1.297	2.645	1.761	130,6	1.668	128,6	3.429	129,6	1.116	1.035	2.151	645	57,8	633	61,2	1.278	59,4	
2	Bluluk	Bluluk	20	0	0,0	0	0,0	1.524	1.425	2.949	9	0,6	16	1,1	25	0,8	0	0	0	0	#DIV/0!	0	#DIV/0!	0	#####	
3	Ngimbang	Ngimbang	38	0	0,0	0	0,0	2.024	1.931	3.955	17	0,8	8	0,4	25	0,6	0	0	0	0	#DIV/0!	0	#DIV/0!	0	#####	
4	Sambeng	Sambeng	54	10	18,5	25	46,3	3.613	3.920	7.533	13	0,4	12	0,3	25	0,3	0	0	0	0	#DIV/0!	0	#DIV/0!	0	#####	
5	Mantup	Mantup	36	0	0,0	0	0,0	35	52	87	15	42,9	10	19,2	25	28,7	0	0	0	0	#DIV/0!	0	#DIV/0!	0	#####	
6	Kembangbahu	Kembangbahu	46	0	0,0	0	0,0	1.045	933	1.978	12	1,1	13	1,4	25	1,3	0	0	0	0	#DIV/0!	0	#DIV/0!	0	#####	
7	Sugio	Sugio	65	0	0,0	0	0,0	2.175	2.042	4.217	9	0,4	16	0,8	25	0,6	0	0	0	0	#DIV/0!	0	#DIV/0!	0	#####	
8	Kedungpring	Kedungpring	26	0	0,0	0	0,0	1.328	1.352	2.680	11	0,8	14	1,0	25	0,9	0	0	0	0	#DIV/0!	0	#DIV/0!	0	#####	
9	0	Dradah	20	0	0,0	0	0,0	1.328	932	2.260	12	0,9	13	1,4	25	1,1	0	0	0	0	#DIV/0!	0	#DIV/0!	0	#####	
10	Modo	Modo	28	0	0,0	0	0,0	1.051	1.063	2.114	12	1,1	13	1,2	25	1,2	0	0	0	0	#DIV/0!	0	#DIV/0!	0	#####	
11	0	Karangpilang	18	0	0,0	0	0,0	699	728	1.427	14	2,0	11	1,5	25	1,8	0	0	0	0	#DIV/0!	0	#DIV/0!	0	#####	
12	Babat	Babat	27	2	7,4	0	0,0	2.060	1.833	3.893	19	0,9	6	0,3	25	0,6	0	0	0	0	#DIV/0!	0	#DIV/0!	0	#####	
13	0	Moropelang	22	0	0,0	2	9,1	1.271	1.177	2.448	14	1,1	11	0,9	25	1,0	0	0	0	0	#DIV/0!	0	#DIV/0!	0	#####	
14	0	Karangkembang	18	1	5,6	18	100,0	852	853	1.705	150	17,6	0	0,0	150	8,8	3	6	9	3	100,0	6	100,0	9	100,0	
15	Pucuk	Pucuk	47	0	0,0	0	0,0	588	558	1.146	12	2,0	13	2,3	25	2,2	0	0	0	0	#DIV/0!	0	#DIV/0!	0	#####	
16	Sukodadi	Sukodadi	26	0	0,0	0	0,0	1.218	1.187	2.405	17	1,4	8	0,7	25	1,0	0	0	0	0	#DIV/0!	0	#DIV/0!	0	#####	
17	0	Sumberaji	18	0	0,0	18	100,0	959	931	1.890	1.318	137,4	0	0,0	1.318	69,7	12	14	26	12	100,0	14	100,0	26	100,0	
18	Lamongan	Lamongan	8	0	0,0	0	0,0	119	152	271	117	98,3	149	98,0	266	98,2	8	6	14	0	0,0	0	0,0	0	0,0	
19	Tikung	Tikung	37	2	5,4	2	5,4	1.485	1.489	2.974	24	1,6	26	1,7	50	1,7	8	8	16	0	0,0	0	0,0	0	0,0	
20	Sarirejo	Dermolemahbang	29	0	0,0	0	0,0	832	846	1.678	130	15,6	136	16,1	266	15,9	21	25	46	10	47,6	15	60,0	25	54,3	
21	Deket	Deket	33	0	0,0	0	0,0	1.572	1.463	3.035	17	1,1	8	0,5	25	0,8	0	0	0	0	#DIV/0!	0	#DIV/0!	0	#####	
22	Glagah	Glagah	56	0	0,0	0	0,0	1.686	1.846	3.532	11	0,7	14	0,8	25	0,7	0	0	0	0	#DIV/0!	0	#DIV/0!	0	#####	
23	Karangbinangun	Karangbinangun	39	0	0,0	0	0,0	1.465	2.194	3.659	14	1,0	11	0,5	25	0,7	0	0	0	0	#DIV/0!	0	#DIV/0!	0	#####	
24	Kalitengah	Kalitengah	34	0	0,0	46	135,3	2.492	2.270	4.762	932	37,4	872	38,4	1.804	37,9	512	425	937	121	23,6	115	27,1	236	25,2	
25	Turi	Turi	53	0	0,0	0	0,0	2.227	2.069	4.296	13	0,6	12	0,6	25	0,6	0	0	0	0	#DIV/0!	0	#DIV/0!	0	#####	
26	Karanggeneng	Karanggeneng	36	0	0,0	0	0,0	3.185	3.424	6.609	1.544	48,5	1.555	45,4	3.099	46,9	845	789	1.634	0	0,0	0	0,0	0	0,0	
27	Sekaran	Sekaran	43	0	0,0	0	0,0	1.659	1.437	3.096	7	0,4	18	1,3	25	0,8	0	0	0	0	#DIV/0!	0	#DIV/0!	0	#####	
28	Maduran	Maduran	38	0	0,0	0	0,0	1.290	1.199	2.489	10	0,8	15	1,3	25	1,0	0	0	0	0	#DIV/0!	0	#DIV/0!	0	#####	
29	Laren	Laren	16	0	0,0	0	0,0	1.821	1.730	3.551	18	1,0	7	0,4	25	0,7	0	0	0	0	#DIV/0!	0	#DIV/0!	0	#####	
30	Solokuro	Payaman	35	2	5,7	2	5,7	2.031	1.883	3.914	44	2,2	51	2,7	95	2,4	130	192	322	0	0,0	192	100,0	192	59,6	
31	Paciran	Paciran	37	0	0,0	0	0,0	3.300	3.066	6.366	18	0,5	7	0,2	25	0,4	0	0	0	0	#DIV/0!	0	#DIV/0!	0	#####	
32	0	Tlogosadang	20	20	100,0	20	100,0	1.006	1.184	2.190	245	24,4	443	37,4	688	31,4	62	102	164	0	0,0	0	0,0	0	0,0	
33	Brondong	Brondong	59	0	0,0	0	0,0	3.751	3.587	7.338	10	0,3	15	0,4	25	0,3	0	0	0	0	#DIV/0!	0	#DIV/0!	0	#####	
JUMLAH (KAB/ KOTA)			1.098	38	3,5	133	12,1	53.039	52.053	105.092	6.569	12,4	5.171	9,9	11.740	11,2	2.717	2.602	5.319	791	29,1	975	37,5	1.766	33,2	

Sumber : Seksi PTM

TABEL 48

PELAYANAN KESEHATAN USIA PRODUKTIF MENURUT JENIS KELAMIN, KECAMATAN, DAN PUSKESMAS
KABUPATEN LAMONGAN
TAHUN 2021

NO	KECAMATAN	PUSKESMAS	PENDUDUK USIA 15-59 TAHUN														
			JUMLAH			APAT PELAYANAN SKRINING KESEHATAN SESUAI STA						BERISIKO					
						LAKI-LAKI		PEREMPUAN		LAKI-LAKI + PEREMPUAN		LAKI-LAKI		PEREMPUAN		LAKI-LAKI + PEREMPUAN	
			LAKI-LAKI	PEREMPUAN	LAKI-LAKI + PEREMPUAN	JUMLAH	%	JUMLAH	%	JUMLAH	%	JUMLAH	%	JUMLAH	%	JUMLAH	%
1	2	3	4	5	6	7	8	9	10	11	12	13	14	15	16	17	18
1	Sukorame	Sukorame	6.549	6.880	13.429	5.263	80,4	6.792	98,7	12.055	89,8	325	6,2	3.443	50,7	3.768	31,3
2	Bluluk	Bluluk	6.946	7.297	14.243	4.672	67,3	4.810	65,9	9.482	66,6	655	14,0	720	15,0	1.375	14,5
3	Ngimbang	Ngimbang	14.722	15.466	30.188	2.178	14,8	2.449	15,8	4.627	15,3	353	16,2	476	19,4	829	17,9
4	Sambeng	Sambeng	15.445	16.225	31.670	15.694	101,6	15.553	95,9	31.247	98,7	21	0,1	57	0,4	78	0,2
5	Mantup	Mantup	14.133	14.847	28.980	7.554	53,4	21.288	143,4	28.842	99,5	1.053	13,9	3.240	15,2	4.293	14,9
6	Kembangbahu	Kembangbahu	15.312	16.086	31.398	14.759	96,4	15.625	97,1	30.384	96,8	902	6,1	1.417	9,1	2.319	7,6
7	Sugio	Sugio	17.250	18.122	35.372	21.356	123,8	19.662	108,5	41.018	116,0	902	4,2	1.292	6,6	2.194	5,3
8	Kedungpring	Kedungpring	8.017	8.422	16.439	8.165	101,8	12.351	146,7	20.516	124,8	170	2,1	350	2,8	520	2,5
9		Dradah	7.163	7.524	14.687	6.950	97,0	7.123	94,7	14.073	95,8	321	4,6	341	4,8	662	4,7
10	Modo	Modo	7.897	8.296	16.193	5.506	69,7	9.727	117,2	15.233	94,1	1.436	26,1	1.860	19,1	3.296	21,6
11		Karangpilang	6.248	6.563	12.811	2.139	34,2	2.095	31,9	4.234	33,0	539	25,2	527	25,2	1.066	25,2
12	Babat	Babat	10.497	11.027	21.524	9.974	95,0	22.482	203,9	32.456	150,8	403	4,0	992	4,4	1.395	4,3
13		Moropelang	8.101	8.511	16.612	246	3,0	730	8,6	976	5,9	222	90,2	451	61,8	673	69,0
14		Karangkembang	5.525	5.805	11.330	4.698	85,0	5.924	102,0	10.622	93,8	91	1,9	474	8,0	565	5,3
15	Pucuk	Pucuk	11.460	12.039	23.499	20.607	179,8	40.470	336,2	61.077	259,9	314	1,5	479	1,2	793	1,3
16	Sukodadi	Sukodadi	9.341	9.813	19.154	5.539	59,3	13.456	137,1	18.995	99,2	241	4,4	539	4,0	780	4,1
17		Sumberaji	6.958	7.309	14.267	6.823	98,1	11.382	155,7	18.205	127,6	660	9,7	1.201	10,6	1.861	10,2
18	Lamongan	Lamongan	22.234	23.357	45.591	3.666	16,5	5.001	21,4	8.667	19,0	393	10,7	799	16,0	1.192	13,8
19	Tikung	Tikung	14.265	14.986	29.251	8.321	58,3	19.270	128,6	27.591	94,3	1.472	17,7	3.639	18,9	5.111	18,5
20	Sarirejo	Dermolemahbang	7.355	7.727	15.082	14.175	192,7	32.605	422,0	46.780	310,2	22	0,2	144	0,4	166	0,4
21	Deket	Deket	13.892	14.594	28.486	9.384	67,5	9.876	67,7	19.260	67,6	414	4,4	389	3,9	803	4,2
22	Glagah	Glagah	11.123	11.685	22.808	12.526	112,6	14.200	121,5	26.726	117,2	2.512	20,1	2.798	19,7	5.310	19,9
23	Karangbinangun	Karangbinangun	10.353	10.876	21.229	926	8,9	3.771	34,7	4.697	22,1	189	20,4	672	17,8	861	18,3
24	Kalitengah	Kalitengah	9.245	9.712	18.957	4.068	44,0	8.701	89,6	12.769	67,4	385	9,5	902	10,4	1.287	10,1
25	Turi	Turi	15.384	16.162	31.546	5.090	33,1	9.905	61,3	14.995	47,5	1.445	28,4	3.038	30,7	4.483	29,9
26	Karanggeneng	Karanggeneng	10.509	11.040	21.549	3.962	37,7	6.704	60,7	10.666	49,5	225	5,7	425	6,3	650	6,1
27	Sekaran	Sekaran	9.209	9.674	18.883	6.618	71,9	9.289	96,0	15.907	84,2	1.100	16,6	1.646	17,7	2.746	17,3
28	Maduran	Maduran	6.922	7.272	14.194	4.568	66,0	4.018	55,3	8.586	60,5	833	18,2	814	20,3	1.647	19,2
29	Laren	Laren	9.715	10.205	19.920	9.673	99,6	10.577	103,6	20.250	101,7	1.437	14,9	1.500	14,2	2.937	14,5
30	Solokuro	Payaman	12.604	13.241	25.845	13.358	106,0	20.770	156,9	34.128	132,0	38	0,3	68	0,3	106	0,3
31	Paciran	Paciran	21.500	22.586	44.086	21.564	100,3	25.272	111,9	46.836	106,2	6.435	29,8	6.027	23,8	12.462	26,6
32		Tlogosadang	9.618	10.104	19.722	5.487	57,0	10.102	100,0	15.589	79,0	217	4,0	289	2,9	506	3,2
33	Brondong	Brondong	21.452	22.535	43.987	25.582	119,3	25.254	112,1	50.836	115,6	777	3,0	970	3,8	1.747	3,4
JUMLAH (KAB/KOTA)			376.944	395.988	772.932	291.091	77,2	427.234	107,9	718.325	92,9	26.502	9,1	41.979	9,8	68.481	9,5

Sumber :Seksi PTM

TABEL 49

CAKUPAN PELAYANAN KESEHATAN USIA LANJUT MENURUT JENIS KELAMIN, KECAMATAN, DAN PUSKESMAS
KABUPATEN LAMONGAN
TAHUN 2021

NO	KECAMATAN	PUSKESMAS	USIA LANJUT (60TAHUN+)								
			JUMLAH			MENDAPAT SKRINING KESEHATAN SESUAI STANDAR					
			L	P	L+P	L	%	P	%	L+P	%
1	2	3	4	5	6	7	8	9	10	11	12
1	Sukorame	Sukorame	1.495	1.851	3.346	1.483	99,2	1.843	99,6	3.326	99,4
2	Bluluk	Bluluk	1.586	1.964	3.550	1.827	115,2	1.712	87,2	3.539	99,7
3	Ngimbang	Ngimbang	3.362	4.162	7.524	2.773	82,5	2.759	66,3	5.532	73,5
4	Sambeng	Sambeng	3.526	4.366	7.892	3.394	96,3	3.595	82,3	6.989	88,6
5	Mantup	Mantup	3.227	3.995	7.222	3.545	109,9	3.833	95,9	7.378	102,2
6	Kembangbahu	Kembangbahu	3.496	4.329	7.825	3.415	97,7	3.282	75,8	6.697	85,6
7	Sugio	Sugio	3.939	4.877	8.816	3.651	92,7	4.017	82,4	7.668	87,0
8	Kedungpring	Kedungpring	1.831	2.267	4.098	1.771	96,7	2.252	99,3	4.023	98,2
9		Dradah	1.635	2.025	3.660	1.508	92,2	1.833	90,5	3.341	91,3
10	Modo	Modo	1.803	2.233	4.036	1.419	78,7	1.594	71,4	3.013	74,7
11		Karangpilang	1.426	1.766	3.192	1.421	99,6	1.577	89,3	2.998	93,9
12	Babat	Babat	2.397	2.968	5.365	2.145	89,5	2.256	76,0	4.401	82,0
13		Moropelang	1.850	2.290	4.140	1.969	106,4	1.713	74,8	3.682	88,9
14		Karangkembang	1.262	1.562	2.824	1.562	123,8	1.370	87,7	2.932	103,8
15	Pucuk	Pucuk	2.617	3.240	5.857	1.680	64,2	3.013	93,0	4.693	80,1
16	Sukodadi	Sukodadi	2.133	2.641	4.774	2.130	99,9	2.559	96,9	4.689	98,2
17		Sumberaji	1.589	1.967	3.556	1.567	98,6	1.705	86,7	3.272	92,0
18	Lamongan	Lamongan	5.077	6.286	11.363	4.582	90,3	5.466	87,0	10.048	88,4
19	Tikung	Tikung	3.257	4.033	7.290	4.107	126,1	3.571	88,5	7.678	105,3
20	Sarirejo	Dermolemahbang	1.679	2.079	3.758	1.779	106,0	1.782	85,7	3.561	94,8
21	Deket	Deket	3.172	3.927	7.099	3.320	104,7	4.000	101,9	7.320	103,1
22	Glagah	Glagah	2.540	3.145	5.685	2.372	93,4	1.927	61,3	4.299	75,6
23	Karangbinangun	Karangbinangun	2.364	2.927	5.291	1.984	83,9	2.160	73,8	4.144	78,3
24	Kalitengah	Kalitengah	2.111	2.614	4.725	2.294	108,7	2.298	87,9	4.592	97,2
25	Turi	Turi	3.513	4.349	7.862	3.441	98,0	3.294	75,7	6.735	85,7
26	Karanggeneng	Karanggeneng	2.400	2.971	5.371	2.340	97,5	3.291	110,8	5.631	104,8
27	Sekaran	Sekaran	2.103	2.604	4.707	2.100	99,9	2.166	83,2	4.266	90,6
28	Maduran	Maduran	1.580	1.957	3.537	1.694	107,2	1.521	77,7	3.215	90,9
29	Laren	Laren	2.218	2.746	4.964	2.190	98,7	2.787	101,5	4.977	100,3
30	Solokuro	Payaman	2.878	3.563	6.441	3.508	121,9	2.990	83,9	6.498	100,9
31	Paciran	Paciran	4.909	6.078	10.987	4.779	97,4	6.047	99,5	10.826	98,5
32		Tlogosadang	2.196	2.719	4.915	1.932	88,0	2.296	84,4	4.228	86,0
33	Brondong	Brondong	4.898	6.065	10.963	4.652	95,0	5.357	88,3	10.009	91,3
JUMLAH (KAB/KOTA)			86.069	106.566	192.635	84.334	98,0	91.866	86,2	176.200	91,5

Sumber: Seksi PTM

TABEL 51

LAH TERDUGA TUBERKULOSIS, KASUS TUBERKULOSIS, KASUS TUBERKULOSIS ANAK, CASE NOTIFICATION RATE (CNR) PER 100.000 PENDU
DAN CASE DETECTION RATE (CDR) MENURUT JENIS KELAMIN, KECAMATAN, DAN PUSKESMAS
KABUPATEN LAMONGAN
TAHUN 2021

NO	KECAMATAN	PUSKESMAS	JUMLAH TERDUGA TUBERKULOSIS YANG MENDAPATKAN PELAYANAN SESUAI STANDAR	JUMLAH SEMUA KASUS TUBERKULOSIS					KASUS TUBERKULOSIS ANAK 0-14 TAHUN	
				LAKI-LAKI		PEREMPUAN		LAKI-LAKI + PEREMPUAN		
				JUMLAH	%	JUMLAH	%			
1	2	3	4	5	6	7	8	9	10	
1	Sukorame	Sukorame	200	11	50,0	11	50,0	22	0	
2	Bluluk	Bluluk	149	16	59,3	11	40,7	27	0	
3	Ngimbang	Ngimbang	576	46	75,4	15	24,6	61	4	
4	Sambeng	Sambeng	407	35	60,3	23	39,7	58	1	
5	Mantup	Mantup	483	41	58,6	29	41,4	70	3	
6	Kembangbahu	Kembangbahu	640	34	61,8	21	38,2	55	3	
7	Sugio	Sugio	442	37	56,9	28	43,1	65	1	
8	Kedungpring	Kedungpring	157	18	64,3	10	35,7	28	0	
9	0	Dradah	222	16	55,2	13	44,8	29	1	
10	Modo	Modo	243	13	44,8	16	55,2	29	2	
11	0	Karangpilang	126	12	80,0	3	20,0	15	0	
12	Babat	Babat	548	43	68,3	20	31,7	63	0	
13	0	Moropelang	182	21	44,7	26	55,3	47	0	
14	0	Karangkembang	123	6	85,7	1	14,3	7	0	
15	Pucuk	Pucuk	324	29	58,0	21	42,0	50	1	
16	Sukodadi	Sukodadi	462	22	46,8	25	53,2	47	0	
17	0	Sumberaji	179	13	43,3	17	56,7	30	0	
18	Lamongan	Lamongan	1.713	110	62,9	65	37,1	175	34	
19	Tikung	Tikung	427	20	50,0	20	50,0	40	1	
20	Sarirejo	Dermolemahbang	303	25	53,2	22	46,8	47	1	
21	Deket	Deket	274	23	60,5	15	39,5	38	0	
22	Glagah	Glagah	420	32	53,3	28	46,7	60	2	
23	Karangbinangun	Karangbinangun	351	32	50,0	32	50,0	64	1	
24	Kalitengah	Kalitengah	558	31	52,5	28	47,5	59	1	
25	Turi	Turi	449	51	67,1	25	32,9	76	0	
26	Karanggeneng	Karanggeneng	222	23	79,3	6	20,7	29	0	
27	Sekaran	Sekaran	365	32	48,5	34	51,5	66	0	
28	Maduran	Maduran	201	18	62,1	11	37,9	29	0	
29	Laren	Laren	213	25	55,6	20	44,4	45	1	
30	Solokuro	Payaman	248	14	42,4	19	19,0	33	0	
31	Paciran	Paciran	561	32	47,8	35	52,2	67	3	
32	0	Tlogosadang	228	16	47,1	18	52,9	34	2	
33	Brondong	Brondong	457	40	59,7	27	40,3	67	0	
JUMLAH (KAB/KOTA)			12.453	937	57,4	695	42,6	1.632	62	
JUMLAH TERDUGA TUBERKULOSIS			13.219							
% ORANG TERDUGA TUBERKULOSIS (TBC) MENDAPATKAN PELAYANAN TUBERKULOSIS SESUAI :						94,2				
CNR SEMUA KASUS TUBERKULOSIS PER 100.000 PENDUDUK									135	
PERKIRAAN INSIDEN TUBERKULOSIS (DALAM ABSOLUT) BERDASARKAN MODELING TAHUN 2021									2.448	
CASE DETECTION RATE (%)									66,7	
CAKUPAN PENEMUAN KASUS TUBERKULOSIS ANAK (%)										21,1

Sumber : Seksi Pencegahan dan Penanggulangan Penyakit Menular

Keterangan:

Jumlah pasien adalah seluruh pasien Tuberkulosis yang ada di wilayah kerja puskesmas tersebut termasuk pasien yang ditemukan di RS, BBKPM/BPKPM/BP4, Lembaga Pemasyarakatan, Rumah Tahanan, Dokter Praktek Mandiri, Klinik dll

TABEL 52

ANGKA KESEMBUHAN DAN PENGOBATAN LENGKAP SERTA KEBERHASILAN PENGOBATAN TUBERKULOSIS MENURUT JENIS KELAMIN, KECAMATAN, DAN PUSKESMAS
KABUPATEN LAMONGAN
TAHUN 2021

NO	KECAMATAN	PUSKESMAS	JUMLAH KASUS TUBERKULOSIS PARU TERKONFIRMASI BAKTERIOLOGIS YANG TERDAFTAR			JUMLAH SEMUA KASUS TUBERKULOSIS TERDAFTAR DAN DIOBATI ¹⁾			ANGKA KESEMBUHAN (CURE RATE) TUBERKULOSIS PARU TERKONFIRMASI BAKTERIOLOGIS						ANGKA PENGOBATAN LENGKAP (COMPLETE RATE) SEMUA KASUS TUBERKULOSIS						ANGKA KEBERHASILAN PENGOBATAN (SUCCESS RATE/SR) SEMUA KASUS TUBERKULOSIS						JUMLAH KEMATIAN SELAMA PENGOBATAN TUBERKULOSIS	
			L	P	L + P	L	P	L + P	LAKI-LAKI		PEREMPUAN		LAKI-LAKI + PEREMPUAN		LAKI-LAKI		PEREMPUAN		LAKI-LAKI + PEREMPUAN		LAKI-LAKI		PEREMPUAN		LAKI-LAKI + PEREMPUAN		JUMLAH	%
									JUMLAH	%	JUMLAH	%	JUMLAH	%	JUMLAH	%	JUMLAH	%	JUMLAH	%	JUMLAH	%	JUMLAH	%	JUMLAH	%		
1			4	5	6	7	8	9	10	11	12	13	14	15	16	17	18	19	20	21	22	23	24	25	26	27	28	29
1	Sukorame	Sukorame	10	2	12	12	8	20	7	70,0	1	50,0	8	66,7	5	41,7	7	87,5	12	60,0	12	100,0	8	100,0	20	100,0	0	0,0
2	Bluluk	Bluluk	7	8	15	8	9	17	6	85,7	7	87,5	13	86,7	1	12,5	1	11,1	2	11,8	7	87,5	8	88,9	15	88,2	1	5,9
3	Ngimbang	Ngimbang	24	13	37	43	36	79	22	91,7	12	92,3	34	91,9	17	39,5	21	58,3	38	48,1	39	90,7	33	91,7	72	91,1	3	3,8
4	Sambeng	Sambeng	20	21	41	28	42	70	16	80,0	12	57,1	28	68,3	10	35,7	30	71,4	40	57,1	26	92,9	42	100,0	68	97,1	2	2,9
5	Mantup	Mantup	32	16	48	48	30	78	16	50,0	5	31,3	21	43,8	27	56,3	22	73,3	49	62,8	43	89,6	27	90,0	70	89,7	4	5,1
6	Kembangbahu	Kembangbahu	20	10	30	29	19	48	19	95,0	9	90,0	28	93,3	8	27,6	10	52,6	18	37,5	27	93,1	19	100,0	46	95,8	2	4,2
7	Sugio	Sugio	15	13	28	31	22	53	12	80,0	11	84,6	23	82,1	16	51,6	8	36,4	24	45,3	28	90,3	19	86,4	47	88,7	3	5,7
8	Kedungpring	Kedungpring	12	6	18	14	8	22	0	0,0	0	0,0	0	0,0	14	100,0	8	100,0	22	100,0	14	100,0	8	100,0	22	100,0	0	0,0
9	Dradah	Dradah	9	1	10	12	1	13	6	66,7	0	0,0	6	60,0	6	50,0	1	100,0	7	53,8	12	100,0	1	100,0	13	100,0	0	0,0
10	Modo	Modo	10	10	20	13	14	27	7	70,0	8	80,0	15	75,0	2	15,4	5	35,7	7	25,9	9	69,2	13	92,9	22	81,5	3	11,1
11	Karangpilang	Karangpilang	11	7	18	11	8	19	9	81,8	5	71,4	14	77,8	0	0,0	1	12,5	1	5,3	9	81,8	6	75,0	15	78,9	1	5,3
12	Babat	Babat	32	18	50	40	25	65	26	81,3	13	72,2	39	78,0	7	17,5	7	28,0	14	21,5	33	82,5	20	80,0	53	81,5	6	9,2
13	Moropelang	Moropelang	17	23	40	22	25	47	10	58,8	16	69,6	26	65,0	8	36,4	8	32,0	16	34,0	18	81,8	24	96,0	42	89,4	2	4,3
14	Karangkembang	Karangkembang	7	3	10	8	4	12	0	0,0	0	0,0	0	0,0	8	100,0	4	100,0	12	100,0	8	100,0	4	100,0	12	100,0	0	0,0
15	Pucuk	Pucuk	17	7	24	27	14	41	13	76,5	4	57,1	17	70,8	11	40,7	10	71,4	21	51,2	24	88,9	14	100,0	38	92,7	1	2,4
16	Sukodadi	Sukodadi	11	13	24	13	14	27	2	18,2	1	7,7	3	12,5	11	84,6	13	92,9	24	88,9	13	100,0	14	100,0	27	100,0	0	0,0
17	Sumberaji	Sumberaji	9	8	17	10	9	19	4	44,4	3	37,5	7	41,2	6	60,0	5	55,6	11	57,9	10	100,0	8	88,9	18	94,7	1	5,3
18	Lamongan	Lamongan	76	39	115	140	99	239	48	63,2	24	61,5	72	62,6	68	48,6	64	64,6	132	55,2	116	82,9	88	88,9	204	85,4	2	0,8
19	Tikung	Tikung	19	8	27	25	14	39	18	94,7	8	100,0	26	96,3	7	28,0	6	42,9	13	33,3	25	100,0	14	100,0	39	100,0	0	0,0
20	Sarirejo	Dermolemahbang	19	6	25	25	15	40	16	84,2	4	66,7	20	80,0	8	32,0	8	53,3	16	40,0	24	96,0	12	80,0	36	90,0	1	2,5
21	Deket	Deket	9	8	17	13	11	24	5	55,6	6	75,0	11	64,7	4	30,8	4	36,4	8	33,3	9	69,2	10	90,9	19	79,2	3	12,5
22	Glagah	Glagah	29	19	48	38	29	67	26	89,7	18	94,7	44	91,7	9	23,7	11	37,9	20	29,9	35	92,1	29	100,0	64	95,5	3	4,5
23	Karangbinangun	Karangbinangun	15	18	33	22	24	46	10	66,7	16	88,9	26	78,8	8	36,4	6	25,0	14	30,4	18	81,8	22	91,7	40	87,0	3	6,5
24	Kalitengah	Kalitengah	25	14	39	33	15	48	6	24,0	3	21,4	9	23,1	26	78,8	12	80,0	38	79,2	32	97,0	15	100,0	47	97,9	1	2,1
25	Turi	Turi	7	13	20	13	15	28	0	0,0	2	15,4	2	10,0	13	100,0	13	86,7	26	92,9	13	100,0	15	100,0	28	100,0	0	0,0
26	Karanggeneng	Karanggeneng	14	11	25	19	13	32	13	92,9	10	90,9	23	92,0	5	26,3	2	15,4	7	21,9	18	94,7	12	92,3	30	93,8	2	6,3
27	Sekaran	Sekaran	26	11	37	30	13	43	22	84,6	10	90,9	32	86,5	5	16,7	2	15,4	7	16,3	27	90,0	12	92,3	39	90,7	2	4,7
28	Maduran	Maduran	10	4	14	12	5	17	7	70,0	3	75,0	10	71,4	4	33,3	2	40,0	6	35,3	11	91,7	5	100,0	16	94,1	1	5,9
29	Laren	Laren	21	13	34	29	18	47	20	95,2	13	100,0	33	97,1	8	27,6	5	27,8	13	27,7	28	96,6	18	100,0	46	97,9	1	2,1
30	Solokuro	Payaman	7	7	14	10	12	22	6	85,7	7	100,0	13	92,9	3	30,0	5	41,7	8	36,4	9	90,0	12	100,0	21	95,5	1	4,5
31	Paciran	Paciran	40	26	66	42	31	73	6	15,0	8	30,8	14	21,2	34	81,0	22	71,0	56	76,7	40	95,2	30	96,8	70	95,9	0	0,0
32	Tlogosadang	Tlogosadang	11	4	15	15	12	27	10	90,9	4	100,0	14	93,3	4	26,7	8	66,7	12	44,4	14	93,3	12	100,0	26	96,3	1	3,7
33	Brondong	Brondong	23	20	43	36	29	65	12	52,2	13	65,0	25	58,1	20	55,6	15	51,7	35	53,8	32	88,9	28	96,6	60	92,3	5	7,7
JUMLAH (KAB/KOTA)			614	400	1.014	871	643	1.514	400	65,1	256	64,0	656	64,7	383	44,0	346	53,8	729	48,2	783	89,9	602	93,6	1.385	91,5	55	3,6

Sumber : Seksi Pencegahan dan Penanggulangan Penyakit Menular

Keterangan:

*) Kasus Tuberkulosis terdaftar dan diobati berdasarkan kohort yang sama dari kasus yang dinilai kesembuhan dan pengobatan lengkap

Jumlah pasien adalah seluruh pasien Tuberkulosis yang ada di wilayah kerja puskesmas tersebut termasuk pasien yang ditemukan di RS, BBKPM/BPKM/BP4, Lembaga Pemasyarakatan,

Rumah Tahanan, Dokter Praktik Mandiri, Klinik dll

TABEL 53

PENEMUAN KASUS PNEUMONIA BALITA MENURUT JENIS KELAMIN, KECAMATAN, DAN PUSKESMAS
KABUPATEN LAMONGAN
TAHUN 2021

NO	KECAMATAN	PUSKESMAS	JUMLAH BALITA	BALITA BATUK ATAU KESUKARAN BERNAPAS			PERKIRAAN PNEUMONIA BALITA	REALISASI PENEMUAN PENDERITA PNEUMONIA PADA BALITA									BATUK BUKAN PNEUMONIA		
				JUMLAH KUNJUNGAN	DIBERIKAN TATALAKSANA STANDAR (DIHITUNG NAPAS / LIHAT TDDK*)	PERSENTASE YANG DIBERIKAN TATALAKSANA STANDAR		PNEUMONIA		PNEUMONIA BERAT		JUMLAH			%	L	P	L + P	
								L	P	L	P	L	P	L + P					
1	2	3	4	5	6	7	8	9	10	11	12	13	14	15	16	17	18	19	
1	Sukorame	Sukorame	1.305	307	307	100,0	58	17	14	0	1	17	15	32	55,1	860	989	1.849	
2	Bluluk	Bluluk	1.441	31	31	100,0	64	69	81	0	0	69	81	150	233,9	180	173	353	
3	Ngimbang	Ngimbang	2.891	44	44	100,0	129	83	106	0	0	83	106	189	146,9	186	238	424	
4	Sambeng	Sambeng	3.045	248	248	100,0	136	91	66	2	5	93	71	164	121,0	1.337	1.282	2.619	
5	Mantup	Mantup	2.794	103	103	100,0	124	37	7	0	0	37	7	44	35,4	604	599	1.203	
6	Kembangbahu	Kembangbahu	2.978	101	101	100,0	133	29	38	0	0	29	38	67	50,6	428	606	1.034	
7	Sugio	Sugio	3.471	146	146	100,0	154	39	45	2	2	41	47	88	57,0	788	828	1.616	
8	Kedungpring	Kedungpring	1.683	70	70	100,0	75	2	1	0	0	2	1	3	4,0	459	399	858	
9		Dradah	1.498	3	3	100,0	67	0	1	0	0	0	1	1	1,5	24	13	37	
10	Modo	Modo	1.624	9	9	100,0	72	23	17	0	0	23	17	40	55,3	47	56	103	
11		Karangpilang	1.286	130	130	100,0	57	0	0	0	0	0	0	0	0,0	670	728	1.398	
12	Babat	Babat	2.089	88	88	100,0	93	5	3	0	0	5	3	8	8,6	591	648	1.239	
13		Moropelang	1.615	36	36	100,0	72	1	3	0	1	1	4	5	7,0	282	301	583	
14		Karangkembang	1.093	76	76	100,0	49	43	48	1	0	44	48	92	189,2	167	174	341	
15	Pucuk	Pucuk	2.369	293	293	100,0	105	58	53	0	0	58	53	111	105,3	1.624	1.574	3.198	
16	Sukodadi	Sukodadi	1.914	57	57	100,0	85	25	25	0	0	25	25	50	58,7	353	334	687	
17		Sumberaji	1.421	71	71	100,0	63	30	21	0	0	30	21	51	80,7	378	357	735	
18	Lamongan	Lamongan	4.467	41	41	100,0	199	39	27	0	0	39	27	66	33,2	339	509	848	
19	Tikung	Tikung	2.804	12	12	100,0	125	13	11	0	0	13	11	24	19,2	104	130	234	
20	Sarirejo	Dermodemahbang	1.451	55	55	100,0	65	54	45	0	0	54	45	99	153,3	274	281	555	
21	Deket	Deket	2.688	162	162	100,0	120	56	80	0	0	56	80	136	113,7	851	991	1.842	
22	Glagah	Glagah	2.214	269	269	100,0	99	48	43	0	0	48	43	91	92,4	1.677	1.776	3.453	
23	Karangbinangun	Karangbinangun	2.108	35	35	100,0	94	0	1	1	0	1	1	2	2,1	385	430	815	
24	Kalitengah	Kalitengah	1.924	86	86	100,0	86	13	18	0	0	13	18	31	36,2	470	594	1.064	
25	Turi	Turi	3.045	491	491	100,0	136	46	53	1	0	47	53	100	73,8	1.847	1.745	3.592	
26	Karanggeneng	Karanggeneng	2.253	224	224	100,0	100	22	21	0	0	22	21	43	42,9	1.197	1.337	2.534	
27	Sekaran	Sekaran	2.011	85	85	100,0	89	31	32	0	0	31	32	63	70,4	495	449	944	
28	Maduran	Maduran	1.528	85	85	100,0	68	23	37	0	0	23	37	60	88,2	289	435	724	
29	Laren	Laren	2.205	149	149	100,0	98	35	53	0	0	35	53	88	89,7	883	975	1.858	
30	Solokuro	Payaman	2.784	17	17	100,0	124	63	60	0	0	63	60	123	99,3	69	75	144	
31	Paciran	Paciran	4.390	57	57	100,0	195	12	12	5	2	17	14	31	15,9	287	303	590	
32		Tlogosadang	1.973	36	36	100,0	88	24	15	0	0	24	15	39	44,4	315	421	736	
33	Brondong	Brondong	4.332	49	49	100,0	193	13	5	0	0	13	5	18	9,3	381	388	769	
JUMLAH (KAB/KOTA)			76.694	3.666	3.666	100,0	3.413	1.044	1.042	12	11	1.056	1.053	2.109	61,8	18.841	20.138	38.979	
Prevalensi pneumonia pada balita (%)			4,45																
Jumlah Puskesmas yang melakukan tatalaksana Standar minimal 60%						33													
Persentase Puskesmas yang melakukan tatalaksana standar minimal 60%						100,0%													

Sumber : Seksi Pencegahan dan Pengendalian Penyakit Menular

Keterangan:

* TDDK = tarikan dinding dada ke dalam

Jumlah kasus adalah seluruh kasus yang ada di wilayah kerja puskesmas tersebut termasuk kasus yang ditemukan di RS

Persentase perkiraan kasus pneumonia pada balita berbeda untuk setiap provinsi, sesuai hasil riskedas

3 Surat Perubahan Target Pneumonia_Lampiran_Kemendes.pdf - Adobe Reader

File Edit View Window Help

60.9%

Tools Sign Comment

KEMENTERIAN KESEHATAN RI
DIREKTORAT JENDERAL
PENGENDALIAN PENYAKIT DAN PENYIHAHAN LINGKUNGAN
Alamat: Perumahan Nagas No. 25 Jakarta Pusat 10168
Kontak: Telp. 021-457706, 464646 - 021-457707

Lampiran

Daftar Angka Perkiraan Seseorang Kasus Pneumonia Balita

NO	PROVINSI	PERKIRAAN KASUS	NO	PROVINSI	PERKIRAAN KASUS
1	Aceh	4.47	18	Nusa Tenggara Barat	6.28
2	Sulawesi Utara	2.96	19	Nusa Tenggara Timur	4.28
3	Sulawesi Barat	2.91	20	Kalantan Barat	2.12
4	Riau	2.87	21	Kalantan Tengah	4.37
5	Jambi	3.15	22	Kalantan Selatan	5.53
6	Sulawesi Selatan	3.81	23	Kalantan Timur	2.88
7	Bengkulu	2.80	24	Sulawesi Utara	2.88
8	Lampung	2.23	25	Sulawesi Tengah	5.19
9	Kep. Bangka Belitung	6.05	26	Sulawesi Selatan	3.79
10	Kepulauan Riau	3.88	27	Sulawesi Tenggara	3.84
11	DIY Jakarta	4.24	28	DIY Jakarta	4.84
12	Jawa Barat	4.02	29	Sulawesi Barat	4.88
13	Jawa Tengah	3.61	30	Mekulu	3.74
14	D. Yogyakarta	4.32	31	Mekulu Utara	2.29
15	Jawa Timur	4.45	32	Papua Barat	2.88
16	Banten	4.12	33	Papua	2.83
17	Bali	2.05	34	Kalantan Utara	2.88
Nasional					3.35

Selamat Datang di Pusat
Pengendalian Penyakit Menular
No. 0203 - Ditjen Pengendalian Penyakit Menular
No. 80703

INDONESIAN PROBLE 2013 Kementerian Kese... Hasil Riskedat 2013... Hasil Riskedat 2013... 3 Surat Perubahan T... Microsoft Excel - LA... Presentasi - Mier... 1:57 PM

TABEL 54

JUMLAH KASUS HIV MENURUT JENIS KELAMIN DAN KELOMPOK UMUR
KABUPATEN LAMONGAN
TAHUN 2021

NO	KELOMPOK UMUR	H I V			
		L	P	L+P	PROPORSI KELOMPOK UMUR
1	2	3	4	5	6
1	≤ 4 TAHUN	0	0	0	0,0
2	5 - 14 TAHUN	10	6	16	4,7
3	15 - 19 TAHUN	3	1	4	1,2
4	20 - 24 TAHUN	11	10	21	6,2
5	25 - 49 TAHUN	112	117	229	67,8
6	≥ 50 TAHUN	40	28	68	20,1
JUMLAH (KAB/KOTA)		176	162	338	
PROPORSI JENIS KELAMIN		52,1	47,9		
Jumlah estimasi orang dengan risiko terinfeksi HIV					18868
Jumlah orang dengan risiko terinfeksi HIV yang mendapatkan pelayanan sesuai standar					17923
Persentase orang dengan risiko terinfeksi HIV mendapatkan pelayanan deteksi dini HIV sesuai standar					94,99

Sumber : Seksi Pencegahan dan Pengendalian Penyakit Menular

Keterangan: Jumlah kasus adalah seluruh kasus baru yang ada di wilayah kerja puskesmas tersebut termasuk kasus yang ditemukan di RS

TABEL 55

JUMLAH KASUS DAN KEMATIAN AKIBAT AIDS MENURUT JENIS KELAMIN DAN KELOMPOK UMUR
KABUPATEN LAMONGAN
TAHUN 2021

NO	KELOMPOK UMUR	KASUS BARU AIDS				KASUS KUMULATIF AIDS				JUMLAH KEMATIAN AKIBAT AIDS		
		L	P	L+P	PROPORSI KELOMPOK UMUR	L	P	L+P	PROPORSI KELOMPOK UMUR	L	P	L+P
1	2	3	4	5	6	7	8	9	10	11	12	13
1	< 1 TAHUN	0	0	0	0,0	0	0	0	0,0	0	0	0
2	1 - 4 TAHUN	0	0	0	0,0	1	0	1	3,8	1	0	1
3	5 - 14 TAHUN	1	1	2	7,7	20	11	31	119,2	4	1	5
4	15 - 19 TAHUN	2	0	2	7,7	7	4	11	42,3	1	0	1
5	20 - 29 TAHUN	1	0	1	3,8	37	36	73	280,8	13	10	23
6	30 - 39 TAHUN	3	4	7	26,9	116	112	228	876,9	21	26	47
7	40 - 49 TAHUN	5	4	9	34,6	247	204	451	1734,6	117	49	166
8	50 - 59 TAHUN	1	3	4	15,4	98	52	150	576,9	31	11	42
9	≥ 60 TAHUN	1	0	1	3,8	28	3	31	119,2	23	7	30
JUMLAH (KAB/KOTA)		14	12	26		554	422	976		211	104	315
PROPORSI JENIS KELAMIN		53,8	46,2			56,8	43,2			67,0	33,0	

Sumber : Seksi Pencegahan dan Pengendalian Penyakit Menular

Keterangan: Jumlah kasus adalah seluruh kasus baru ditemukan yang ada di wilayah kerja puskesmas tersebut termasuk kasus yang ditemukan di RS

TABEL 56

**KASUS DIARE YANG DILAYANI MENURUT JENIS KELAMIN, KECAMATAN, DAN PUSKESMAS
KABUPATEN LAMONGAN
TAHUN 2021**

NO	KECAMATAN	PUSKESMAS	JUMLAH PENDUDU K	JUMLAH TARGET PENEMUAN		DIARE									
						DILAYANI				MENDAPAT ORALIT				MENDAPAT ZINC	
						SEMUA UMUR		BALITA		SEMUA UMUR		BALITA		BALITA	
						JUMLAH	%	JUMLAH	%	JUMLAH	%	JUMLAH	%	JUMLAH	%
1	2	3	4	5	6	7	8	9	10	11	12	13	14	15	16
1	Sukorame	Sukorame	20.980	566	220	321	56,7	215	97,7	321	100,0	215	100,0	215	100,0
2	Bluluk	Bluluk	22.386	604	243	339	56,1	158	65,0	339	100,0	158	100,0	158	100,0
3	Ngimbang	Ngimbang	47.666	1.287	487	621	48,3	297	60,9	621	100,0	297	100,0	297	100,0
4	Sambeng	Sambeng	49.122	1.326	513	774	58,4	413	80,4	774	100,0	413	100,0	413	100,0
5	Mantup	Mantup	45.479	1.228	471	720	58,6	497	105,5	720	100,0	497	100,0	497	100,0
6	Kembangbahu	Kembangbahu	49.235	1.329	502	568	42,7	583	116,1	568	100,0	583	100,0	583	100,0
7	Sugio	Sugio	54.684	1.476	585	409	27,7	512	87,5	409	100,0	512	100,0	512	100,0
8	Kedungpring	Kedungpring	25.130	679	284	138	20,3	7	2,5	138	100,0	7	100,0	7	100,0
9		Dradah	22.447	606	253	599	98,8	262	103,7	599	100,0	262	100,0	262	100,0
10	Modo	Modo	25.040	676	274	426	63,0	283	103,4	426	100,0	283	100,0	283	100,0
11		Karangpilang	19.844	536	217	158	29,5	214	98,7	158	100,0	214	100,0	214	100,0
12	Babat	Babat	33.174	896	352	418	46,7	186	52,8	418	100,0	186	100,0	186	100,0
13		Moropelang	25.615	692	272	201	29,1	24	8,8	201	100,0	24	100,0	24	100,0
14		Karangkembang	17.469	472	184	160	33,9	52	28,2	160	100,0	52	100,0	52	100,0
15	Pucuk	Pucuk	35.338	954	399	981	102,8	413	103,4	981	100,0	413	100,0	413	100,0
16	Sukodadi	Sukodadi	29.965	809	323	152	18,8	205	63,5	152	100,0	205	100,0	205	100,0
17		Sumberaji	22.293	602	240	143	23,8	68	28,4	143	100,0	68	100,0	68	100,0
18	Lamongan	Lamongan	72.769	1.965	753	382	19,4	134	17,8	382	100,0	134	100,0	134	100,0
19	Tikung	Tikung	46.599	1.258	473	256	20,3	65	13,7	256	100,0	65	100,0	65	100,0
20	Sarirejo	Dermolembang	23.509	635	245	393	61,9	155	63,4	393	100,0	155	100,0	155	100,0
21	Deket	Deket	44.891	1.212	453	626	51,6	583	128,6	626	100,0	583	100,0	583	100,0
22	Glagah	Glagah	35.282	953	373	794	83,3	293	78,5	794	100,0	293	100,0	293	100,0
23	Karangbinangun	Karangbinangun	32.714	883	355	296	33,5	203	57,1	296	100,0	203	100,0	203	100,0
24	Kalitengah	Kalitengah	29.180	788	324	449	57,0	274	84,5	449	100,0	274	100,0	274	100,0
25	Turi	Turi	49.010	1.323	513	1.463	110,6	620	120,8	1.463	100,0	620	100,0	620	100,0
26	Karanggeneng	Karanggeneng	32.405	875	380	1.780	203,4	312	82,1	1.780	100,0	312	100,0	312	100,0
27	Sekaran	Sekaran	27.994	756	339	959	126,9	385	113,6	959	100,0	385	100,0	385	100,0
28	Maduran	Maduran	20.695	559	258	571	102,2	243	94,3	571	100,0	243	100,0	243	100,0
29	Laren	Laren	29.411	794	372	295	37,1	389	104,6	295	100,0	389	100,0	389	100,0
30	Solokuro	Payaman	40.982	1.107	469	657	59,4	761	162,1	657	100,0	761	100,0	761	100,0
31	Paciran	Paciran	70.777	1.911	740	762	39,9	740	100,0	762	100,0	740	100,0	740	100,0
32		Tlogosadang	31.654	855	333	168	19,7	312	93,8	168	100,0	312	100,0	312	100,0
33	Brondong	Brondong	70.698	1.909	730	336	17,6	714	97,8	336	100,0	714	100,0	714	100,0
JUMLAH (KAB/KOTA)			1.204.437	32.520	12.931	17.315	53,2	10.572	81,8	17.315	100,0	10.572	100,0	10.572	100,0
ANGKA KESAKITAN DIARE PER 1.000 PENDUDUK				270	843										

Sumber : Seksi Pencegahan dan Pengendalian Penyakit Menular

Ket: - Jumlah kasus adalah seluruh kasus yang ada di wilayah kerja puskesmas tersebut termasuk kasus yang ditemukan di RS

- Persentase perkiraan jumlah kasus diare yang datang ke fasyankes besarnya sesuai dengan perkiraan daerah, namun

jika tidak tersedia maka menggunakan perkiraan 10% dari perkiraan jumlah penderita untuk semua umur dan 20% untuk balita

TABEL 57

KASUS BARU KUSTA MENURUT JENIS KELAMIN, KECAMATAN, DAN PUSKESMAS
KABUPATEN LAMONGAN
TAHUN 2021

NO	KECAMATAN	PUSKESMAS	KASUS BARU									
			Pausi Basiler (PB)/ Kusta kering			Multi Basiler (MB)/ Kusta Basah			PB + MB			
			L	P	L+P	L	P	L+P	L	P	L+P	
1	2	3	4	5	6	7	8	9	10	11	12	
1	Sukorame	Sukorame	0	0	0	0	0	0	0	0	0	0
2	Bluluk	Bluluk	0	0	0	1	1	2	1	1	1	2
3	Ngimbang	Ngimbang	0	0	0	1	0	1	1	0	1	1
4	Sambeng	Sambeng	0	0	0	0	0	0	0	0	0	0
5	Mantup	Mantup	0	0	0	1	1	2	1	1	1	2
6	Kembangbahu	Kembangbahu	0	0	0	1	0	1	1	0	1	1
7	Sugio	Sugio	0	0	0	4	4	8	4	4	8	8
8	Kedungpring	Kedungpring	0	0	0	1	0	1	1	0	1	1
9	0	Dradah	0	0	0	0	0	0	0	0	0	0
10	Modo	Modo	0	0	0	0	0	0	0	0	0	0
11	0	Karangpilang	0	0	0	4	1	5	4	1	5	5
12	Babat	Babat	0	0	0	1	0	1	1	0	1	1
13	0	Moropelang	0	0	0	1	1	2	1	1	2	2
14	0	Karangkembang	0	0	0	0	0	0	0	0	0	0
15	Pucuk	Pucuk	0	0	0	4	1	5	4	1	5	5
16	Sukodadi	Sukodadi	0	0	0	2	2	4	2	2	4	4
17	0	Sumberaji	0	0	0	0	0	0	0	0	0	0
18	Lamongan	Lamongan	0	0	0	5	0	5	5	0	5	5
19	Tikung	Tikung	0	1	1	2	1	3	2	2	4	4
20	Sarirejo	Dermolemahbang	0	3	3	6	2	8	6	5	11	11
21	Deket	Deket	0	0	0	0	0	0	0	0	0	0
22	Glagah	Glagah	0	0	0	1	1	2	1	1	2	2
23	Karangbinangun	Karangbinangun	0	0	0	0	0	0	0	0	0	0
24	Kalitengah	Kalitengah	0	0	0	1	1	2	1	1	2	2
25	Turi	Turi	0	0	0	0	0	0	0	0	0	0
26	Karanggeneng	Karanggeneng	0	0	0	0	1	1	0	1	1	1
27	Sekaran	Sekaran	0	0	0	0	0	0	0	0	0	0
28	Maduran	Maduran	0	0	0	1	2	3	1	2	3	3
29	Laren	Laren	0	0	0	3	1	4	3	1	4	4
30	Solokuro	Payaman	0	0	0	2	4	6	2	4	6	6
31	Paciran	Paciran	0	0	0	1	1	2	1	1	2	2
32	0	Tlogosadang	0	0	0	0	1	1	0	1	1	1
33	Brondong	Brondong	1	0	1	3	1	4	4	1	5	5
JUMLAH (KAB/KOTA)			1	4	5	46	27	73	47	31	78	78
PROPORSI JENIS KELAMIN			20,0	80,0		63,0	37,0		60,3	39,7		
ANGKA PENEMUAN KASUS BARU (NCDR/NEW CASE DETECTION RATE) PER 100.000 PENDUDUK									8,0	5,0	6,5	

Sumber : Seksi Pencegahan dan Pengendalian Penyakit Menular

TABEL 58

KASUS BARU KUSTA CACAT TINGKAT 0, CACAT TINGKAT 2, PENDERITA KUSTA ANAK<15 TAHUN,
MENURUT KECAMATAN, DAN PUSKESMAS
KABUPATEN LAMONGAN
TAHUN 2021

NO	KECAMATAN	PUSKESMAS	KASUS BARU							
			PENDERITA KUSTA	CACAT TINGKAT 0		CACAT TINGKAT 2		PENDERITA KUSTA ANAK <15 TAHUN		PENDERITA KUSTA ANAK<15 TAHUN DENGAN CACAT TINGKAT 2
				JUMLAH	%	JUMLAH	%	JUMLAH	%	
1	2	3	4	5	6	7	8	9	10	11
1	Sukorame	Sukorame	0	0	#DIV/0!	0	#DIV/0!	0	#DIV/0!	0
2	Bluluk	Bluluk	2	2	100,0	0	0,0	0	0,0	0
3	Ngimbang	Ngimbang	1	1	100,0	0	0,0	0	0,0	0
4	Sambeng	Sambeng	0	0	#DIV/0!	0	#DIV/0!	0	#DIV/0!	0
5	Mantup	Mantup	2	2	100,0	0	0,0	0	0,0	0
6	Kembangbahu	Kembangbahu	1	1	100,0	0	0,0	0	0,0	0
7	Sugio	Sugio	8	8	100,0	0	0,0	0	0,0	0
8	Kedungpring	Kedungpring	1	1	100,0	0	0,0	0	0,0	0
9		Dradah	0	0	#DIV/0!	0	#DIV/0!	0	#DIV/0!	0
10	Modo	Modo	0	0	#DIV/0!	0	#DIV/0!	0	#DIV/0!	0
11		Karangpilang	5	5	100,0	0	0,0	0	0,0	0
12	Babat	Babat	1	1	100,0	0	0,0	0	0,0	0
13		Moropelang	2	2	100,0	0	0,0	0	0,0	0
14		Karangkembang	0	0	#DIV/0!	0	#DIV/0!	0	#DIV/0!	0
15	Pucuk	Pucuk	5	1	20,0	4	80,0	0	0,0	0
16	Sukodadi	Sukodadi	4	3	75,0	0	0,0	0	0,0	0
17		Sumberaji	0	0	#DIV/0!	0	#DIV/0!	0	#DIV/0!	0
18	Lamongan	Lamongan	5	4	80,0	1	20,0	1	20,0	0
19	Tikung	Tikung	4	4	100,0	0	0,0	0	0,0	0
20	Sarirejo	Dermolemahbang	11	11	100,0	0	0,0	0	0,0	0
21	Deket	Deket	0	0	#DIV/0!	0	#DIV/0!	0	#DIV/0!	0
22	Glagah	Glagah	2	2	100,0	0	0,0	1	50,0	0
23	Karangbinangun	Karangbinangun	0	0	#DIV/0!	0	#DIV/0!	0	#DIV/0!	0
24	Kalitengah	Kalitengah	2	1	50,0	0	0,0	1	50,0	0
25	Turi	Turi	0	0	#DIV/0!	0	#DIV/0!	0	#DIV/0!	0
26	Karanggeneng	Karanggeneng	1	1	100,0	0	0,0	0	0,0	0
27	Sekaran	Sekaran	0	0	#DIV/0!	0	#DIV/0!	0	#DIV/0!	0
28	Maduran	Maduran	3	3	100,0	0	0,0	0	0,0	0
29	Laren	Laren	4	4	100,0	0	0,0	0	0,0	0
30	Solokuro	Payaman	6	6	100,0	0	0,0	1	16,7	0
31	Paciran	Paciran	2	2	100,0	0	0,0	0	0,0	0
32		Tlogosadang	1	1	100,0	0	0,0	0	0,0	0
33	Brondong	Brondong	5	0	0,0	1	20,0	0	0,0	0
JUMLAH (KAB/KOTA)			78	66	84,6	6	7,7	4	5,1	0
ANGKA CACAT TINGKAT 2 PER 1.000.000 PENDUDUK						5,0				

Sumber : Seksi Pencegahan dan Pengendalian Penyakit Menular

TABEL 59

JAH KASUS TERDAFTAR DAN ANGKA PREVALENSI PENYAKIT KUSTA MENURUT TIPE/JENIS, JENIS KELAMIN, KECAMATAN, DAN PUSKES
KABUPATEN LAMONGAN
TAHUN 2021

NO	KECAMATAN	PUSKESMAS	KASUS TERDAFTAR									
			Pausi Basiler/Kusta kering			Multi Basiler/Kusta Basah			JUMLAH			
			L	P	L+P	L	P	L+P	L	P	L+P	
1	2	3	4	5	6	7	8	9	10	11	12	
1	Sukorame	Sukorame	0	0	0	0	0	0	0	0	0	0
2	Bluluk	Bluluk	0	0	0	1	1	2	1	1	2	
3	Ngimbang	Ngimbang	0	0	0	1	0	1	1	0	1	
4	Sambeng	Sambeng	0	0	0	0	0	0	0	0	0	
5	Mantup	Mantup	0	0	0	0	1	1	0	1	1	
6	Kembangbahu	Kembangbahu	0	0	0	1	0	1	1	0	1	
7	Sugio	Sugio	0	0	0	4	4	8	4	4	8	
8	Kedungpring	Kedungpring	0	0	0	1	0	1	1	0	1	
9		0 Dradah	0	0	0	0	0	0	0	0	0	
10	Modo	Modo	0	0	0	0	0	0	0	0	0	
11		0 Karangpilang	0	0	0	3	1	4	3	1	4	
12	Babat	Babat	0	0	0	1	0	1	1	0	1	
13		0 Moropelang	0	0	0	1	1	2	1	1	2	
14		0 Karangkembang	0	0	0	0	0	0	0	0	0	
15	Pucuk	Pucuk	0	0	0	4	1	5	4	1	5	
16	Sukodadi	Sukodadi	0	0	0	2	1	3	2	1	3	
17		0 Sumberaji	0	0	0	0	0	0	0	0	0	
18	Lamongan	Lamongan	0	0	0	4	0	4	4	0	4	
19	Tikung	Tikung	0	0	0	2	1	3	2	1	3	
20	Sarirejo	Dermolemahbang	0	3	3	6	2	8	6	5	11	
21	Deket	Deket	0	0	0	0	0	0	0	0	0	
22	Glagah	Glagah	0	0	0	1	1	2	1	1	2	
23	Karangbinangun	Karangbinangun	0	0	0	0	0	0	0	0	0	
24	Kalitengah	Kalitengah	0	0	0	1	0	1	1	0	1	
25	Turi	Turi	0	0	0	0	0	0	0	0	0	
26	Karanggeneng	Karanggeneng	0	0	0	0	1	1	0	1	1	
27	Sekaran	Sekaran	0	0	0	0	0	0	0	0	0	
28	Maduran	Maduran	0	0	0	1	2	3	1	2	3	
29	Laren	Laren	0	0	0	3	1	4	3	1	4	
30	Solokuro	Payaman	0	0	0	2	4	6	2	4	6	
31	Paciran	Paciran	0	0	0	1	1	2	1	1	2	
32		0 Tlogosadang	0	0	0	0	1	1	0	1	1	
33	Brondong	Brondong	1	0	1	3	1	4	4	1	5	
JUMLAH (KAB/KOTA)			1	3	4	43	25	68	44	28	72	
ANGKA PREVALENSI PER 10.000 PENDUDUK											0,6	

Sumber : Seksi Pencegahan dan Pengendalian Penyakit Menular

TABEL 60

PENDERITA KUSTA SELESAI BEROBAT (RELEASE FROM TREATMENT/RFT) MENURUT JENIS KELAMIN, KECAMATAN, DAN PUSKESMAS
KABUPATEN LAMONGAN
TAHUN 2021

NO	KECAMATAN	PUSKESMAS	KUSTA (PB) TAHUN 2020									KUSTA (MB) TAHUN 2019								
			PENDERITA PB ^a			RFT PB						PENDERITA MB ^b			RFT MB					
			L	P	L+P	L		P		L + P		L	P	L+P	L		P		L + P	
						JUMLA H	%	JUMLA H	%	JUMLA H	%				JUMLA H	%	JUMLA H	%	JUMLA H	%
1	2	3	4	5	6	7	8	9	10	11	12	13	14	15	16	17	18	19	20	21
1	Sukorame	Sukorame	0	0	0	0	#DIV/0!	0	#DIV/0!	0	#DIV/0!	0	0	0	0	#DIV/0!	0	#DIV/0!	0	#DIV/0!
2	Bluluk	Bluluk	0	0	0	0	#DIV/0!	0	#DIV/0!	0	#DIV/0!	0	0	0	0	#DIV/0!	0	#DIV/0!	0	#DIV/0!
3	Ngimbang	Ngimbang	0	0	0	0	#DIV/0!	0	#DIV/0!	0	#DIV/0!	0	1	1	0	#DIV/0!	1	100,0	1	100,0
4	Sambeng	Sambeng	1	0	1	1	100,0	0	#DIV/0!	1	100,0	2	2	4	2	100,0	2	100,0	4	100,0
5	Mantup	Mantup	0	0	0	0	#DIV/0!	0	#DIV/0!	0	#DIV/0!	2	3	5	2	100,0	3	100,0	5	100,0
6	Kembangbahu	Kembangbahu	0	0	0	0	#DIV/0!	0	#DIV/0!	0	#DIV/0!	3	0	3	3	100,0	0	#DIV/0!	3	100,0
7	Sugio	Sugio	0	0	0	0	#DIV/0!	0	#DIV/0!	0	#DIV/0!	1	3	4	1	100,0	3	100,0	4	100,0
8	Kedungpring	Kedungpring	0	0	0	0	#DIV/0!	0	#DIV/0!	0	#DIV/0!	1	1	2	1	100,0	1	100,0	2	100,0
9	0	Dradah	0	0	0	0	#DIV/0!	0	#DIV/0!	0	#DIV/0!	2	2	4	2	100,0	2	100,0	4	100,0
10	0	Modo	0	0	0	0	#DIV/0!	0	#DIV/0!	0	#DIV/0!	0	2	2	0	#DIV/0!	2	100,0	2	100,0
11	0	Karangpilang	0	0	0	0	#DIV/0!	0	#DIV/0!	0	#DIV/0!	0	0	0	0	#DIV/0!	0	#DIV/0!	0	#DIV/0!
12	Babat	Babat	0	0	0	0	#DIV/0!	0	#DIV/0!	0	#DIV/0!	6	1	7	6	100,0	1	100,0	7	100,0
13	0	Moropelang	0	0	0	0	#DIV/0!	0	#DIV/0!	0	#DIV/0!	0	2	2	0	#DIV/0!	2	100,0	2	100,0
14	0	Karangkembang	1	0	1	1	100,0	0	#DIV/0!	1	100,0	1	1	2	1	100,0	1	100,0	2	100,0
15	Pucuk	Pucuk	0	0	0	0	#DIV/0!	0	#DIV/0!	0	#DIV/0!	3	0	3	3	100,0	0	#DIV/0!	3	100,0
16	Sukodadi	Sukodadi	0	0	0	0	#DIV/0!	0	#DIV/0!	0	#DIV/0!	2	1	3	2	100,0	1	100,0	3	100,0
17	0	Sumberaji	0	0	0	0	#DIV/0!	0	#DIV/0!	0	#DIV/0!	3	0	3	3	100,0	0	#DIV/0!	3	100,0
18	Lamongan	Lamongan	0	0	0	0	#DIV/0!	0	#DIV/0!	0	#DIV/0!	2	3	5	2	100,0	3	100,0	5	100,0
19	Tikung	Tikung	0	0	0	0	#DIV/0!	0	#DIV/0!	0	#DIV/0!	1	0	1	1	100,0	0	#DIV/0!	1	100,0
20	Sarirejo	Dermolemahbang	0	0	0	0	#DIV/0!	0	#DIV/0!	0	#DIV/0!	2	1	3	2	100,0	1	100,0	3	100,0
21	Deket	Deket	0	0	0	0	#DIV/0!	0	#DIV/0!	0	#DIV/0!	0	3	3	0	#DIV/0!	3	100,0	3	100,0
22	Glagah	Glagah	1	0	1	1	100,0	0	#DIV/0!	1	100,0	0	0	0	0	#DIV/0!	0	#DIV/0!	0	#DIV/0!
23	Karangbinangun	Karangbinangun	2	0	2	2	100,0	0	#DIV/0!	2	100,0	1	0	1	1	100,0	0	#DIV/0!	1	100,0
24	Kalitengah	Kalitengah	0	0	0	0	#DIV/0!	0	#DIV/0!	0	#DIV/0!	3	1	4	3	100,0	1	100,0	4	100,0
25	Turi	Turi	0	0	0	0	#DIV/0!	0	#DIV/0!	0	#DIV/0!	4	4	8	4	100,0	4	100,0	8	100,0
26	Karanggeneng	Karanggeneng	0	1	1	0	#DIV/0!	1	100,0	1	100,0	3	1	4	3	100,0	1	100,0	4	100,0
27	Sekaran	Sekaran	0	0	0	0	#DIV/0!	0	#DIV/0!	0	#DIV/0!	4	5	9	4	100,0	5	100,0	9	100,0
28	Maduran	Maduran	1	0	1	1	100,0	0	#DIV/0!	1	100,0	2	1	3	2	100,0	1	100,0	3	100,0
29	Laren	Laren	0	0	0	0	#DIV/0!	0	#DIV/0!	0	#DIV/0!	2	1	3	2	100,0	1	100,0	3	100,0
30	Solokuro	Payaman	0	1	1	0	#DIV/0!	1	100,0	1	100,0	6	2	8	6	100,0	2	100,0	8	100,0
31	Paciran	Paciran	0	0	0	0	#DIV/0!	0	#DIV/0!	0	#DIV/0!	5	2	7	5	100,0	2	100,0	7	100,0
32	0	Tlogosadang	0	0	0	0	#DIV/0!	0	#DIV/0!	0	#DIV/0!	2	0	2	2	100,0	0	#DIV/0!	2	100,0
33	Brondong	Brondong	0	0	0	0	#DIV/0!	0	#DIV/0!	0	#DIV/0!	0	1	1	0	#DIV/0!	1	100,0	1	100,0
JUMLAH (KAB/KOTA)			6	2	8	6	100,0	2	100,0	8	100,0	63	44	107	63	100,0	44	100,0	107	100,0

Sumber : Seksi Pencegahan dan Pengendalian Penyakit Menular

Keterangan :

- a = Penderita kusta PB merupakan penderita pada kohort yang sama, yaitu diambil dari penderita baru yang masuk dalam kohort yang sama 1 tahun sebelumnya, misalnya: untuk mencari RFT rate tahun 2018, maka dapat dihitung dari penderita baru tahun 2017 yang menyelesaikan pengobatan tepat waktu
- b = Penderita kusta MB merupakan penderita pada kohort yang sama, yaitu diambil dari penderita baru yang masuk dalam kohort yang sama 2 tahun sebelumnya, misalnya: untuk mencari RFT rate tahun 2018, maka dapat dihitung dari penderita baru tahun 2016 yang menyelesaikan pengobatan tepat waktu

TABEL 60a

KASUS COVID-19 MENURUTMENURUT KECAMATAN DAN PUSKESMAS
KABUPATEN LAMONGAN
TAHUN 2021

NO	KECAMATAN	PUSKESMAS	KASUS KONFIRMASI	SEMBUH	MENINGGAL	ANGKA KESEMBUHAN (Recovery Rate)	ANGKA KEMATIAN (Case Fatality Rate)
1	2	3	4	5	6	7	8
1	Sukorame	Sukorame	54	47	7	87,04	12,96
2	Bluluk	Bluluk	75	71	5	94,67	6,67
3	Ngimbang	Ngimbang	158	150	12	94,94	7,59
4	Sambeng	Sambeng	185	174	13	94,05	7,03
5	Mantup	Mantup	184	170	18	92,39	9,78
6	Kembangbahu	Kembangbahu	237	225	15	94,94	6,33
7	Sugio	Sugio	248	232	21	93,55	8,47
8	Kedungpring	Kedungpring	124	126	5	101,61	4,03
9		0 Dradah	60	54	3	90,00	5,00
10	Modo	Modo	57	55	3	96,49	5,26
11		0 Karangpilang	80	73	7	91,25	8,75
12	Babat	Babat	147	145	8	98,64	5,44
13		0 Moropelang	53	55	1	103,77	1,89
14		0 Karangkembang	86	82	5	95,35	5,81
15	Pucuk	Pucuk	173	164	14	94,80	8,09
16	Sukodadi	Sukodadi	148	140	10	94,59	6,76
17		0 Sumberaji	110	98	12	89,09	10,91
18	Lamongan	Lamongan	712	701	40	98,46	5,62
19	Tikung	Tikung	161	152	11	94,41	6,83
20	Sarirejo	Dermolemahbang	67	62	7	92,54	10,45
21	Deket	Deket	252	248	12	98,41	4,76
22	Glagah	Glagah	166	166	6	100,00	3,61
23	Karangbinangun	Karangbinangun	126	122	7	96,83	5,56
24	Kalitengah	Kalitengah	130	127	4	97,69	3,08
25	Turi	Turi	179	177	11	98,88	6,15
26	Karanggeneng	Karanggeneng	134	124	16	92,54	11,94
27	Sekaran	Sekaran	101	94	8	93,07	7,92
28	Maduran	Maduran	108	110	4	101,85	3,70
29	Laren	Laren	102	94	10	92,16	9,80
30	Solokuro	Payaman	130	123	7	94,62	5,38
31	Paciran	Paciran	155	148	12	95,48	7,74
32		0 Tlogosadang	69	67	4	97,10	5,80
33	Brondong	Brondong	204	198	9	97,06	4,41
JUMLAH (KAB/KOTA)			4975	4774	327	95,96	6,57

Sumber: Seksi surveilans dan Imunisasi

TABEL 60b

KASUS COVID-19 BERDASARKAN JENIS KELAMIN DAN KELOMPOK UMUR
KABUPATEN LAMONGAN
TAHUN ###

NO	KECAMATAN	PUSKESMAS	0-2 TAHUN		3-6 TAHUN		7-12 TAHUN		13-15 TAHUN		16-18 TAHUN		19-30 TAHUN		31-45 TAHUN		46-59 TAHUN		60+ TAHUN		TOTAL	
			L	P	L	P	L	P	L	P	L	P	L	P	L	P	L	P	L	P	L	P
1	2	3	4	5	6	7	8	9	10	11	12	13	14	15	16	17	18	19	20	21	22	23
1	Sukorame	Sukorame	0	0	0	0	0	1	0	1	0	0	3	3	7	10	3	13	7	6	20	34
2	Bluluk	Bluluk	0	0	1	0	2	0	1	0	0	1	6	6	10	4	7	11	12	14	39	36
3	Ngimbang	Ngimbang	2	1	1	1	0	0	0	1	1	3	18	20	21	16	22	22	11	18	76	82
4	Sambeng	Sambeng	1	1	2	1	0	0	0	0	0	1	15	18	27	19	17	41	18	24	80	105
5	Mantup	Mantup	0	1	0	0	1	0	1	0	1	3	7	15	20	37	36	33	17	12	83	101
6	Kembangbahu	Kembangbahu	0	2	1	0	2	0	1	0	1	2	24	28	23	35	30	49	18	21	100	137
7	Sugio	Sugio	0	2	1	0	3	0	0	2	0	0	17	25	35	43	33	40	20	27	109	139
8	Kedungpring	Kedungpring	0	0	0	1	0	3	0	0	1	0	16	12	13	14	16	20	8	20	54	70
9		Dradah	1	1	0	0	1	0	0	0	0	0	8	6	4	3	10	13	6	7	30	30
10	Modo	Modo	0	1	0	1	0	0	0	0	0	0	7	8	8	3	8	10	7	4	30	27
11		Karangpilang	0	0	1	0	0	0	0	0	1	0	5	9	6	13	11	17	5	12	29	51
12	Babat	Babat	0	1	0	1	0	3	2	2	1	3	20	20	17	16	16	22	9	14	65	82
13		Moropelang	0	0	0	1	0	0	0	0	1	0	6	8	6	6	7	8	5	5	25	28
14		Karangkembang	0	0	0	1	0	0	0	1	0	0	9	11	16	16	6	13	5	8	36	50
15	Pucuk	Pucuk	0	1	0	0	1	1	0	1	2	1	11	9	19	18	28	33	28	20	89	84
16	Sukodadi	Sukodadi	0	0	0	1	0	0	0	1	0	1	16	16	22	16	18	26	10	21	66	82
17		Sumberaji	1	0	0	1	0	0	0	0	1	2	11	14	9	9	19	21	10	12	51	59
18	Lamongan	Lamongan	2	5	2	4	6	4	4	2	4	7	62	87	104	98	97	100	81	43	362	350
19	Tikung	Tikung	1	0	0	1	0	1	2	0	1	3	17	22	22	18	17	31	15	10	75	86
20	Sarirejo	Dermolemahbang	0	0	2	0	0	0	0	0	0	0	9	6	17	6	11	7	4	5	43	24
21	Deket	Deket	1	2	1	2	1	0	0	2	2	0	28	35	37	29	25	40	39	8	134	118
22	Glagah	Glagah	1	1	3	1	1	0	0	0	1	0	21	18	29	10	20	17	25	18	101	65
23	Karangbinangun	Karangbinangun	1	0	0	0	0	0	0	0	1	2	10	16	15	16	21	19	11	14	59	67
24	Kalitengah	Kalitengah	1	0	0	1	1	2	3	2	15	11	15	15	15	10	9	11	9	10	68	62
25	Turi	Turi	0	1	2	0	0	1	0	4	3	2	19	28	26	30	23	15	16	9	89	90
26	Karanggeneng	Karanggeneng	0	0	0	1	1	0	1	1	1	0	9	9	11	24	23	24	16	13	62	72
27	Sekaran	Sekaran	0	0	0	0	1	0	1	0	0	0	14	12	14	8	11	19	9	12	50	51
28	Maduran	Maduran	1	0	0	0	1	0	0	0	3	0	10	12	13	9	13	18	10	18	51	57
29	Laren	Laren	0	1	1	0	0	0	0	0	0	0	4	10	12	11	22	16	14	11	53	49
30	Solakuro	Payaman	0	0	0	0	0	0	0	0	0	1	8	19	28	15	29	11	8	11	73	57
31	Paciran	Paciran	1	0	0	0	0	1	0	0	0	0	10	19	22	20	35	13	17	17	85	70
32		Tlogosadang	0	1	0	0	0	0	0	0	0	0	5	8	5	4	16	9	11	10	37	32
33	Brondong	Brondong	0	2	0	0	0	0	0	0	2	1	17	17	20	22	40	42	20	21	99	105
JUMLAH (KAB/KOTA)			14	24	18	19	22	17	16	20	43	44	457	561	653	608	699	784	501	475	2423	2552

Sumber: Seksi surveilans dan Imunisasi

TABEL 60C

JUMLAH LABORATORIUM DAN PEMERIKSAAN SPESIMEN COVID-19 MENURUT KECAMATAN DAN PUSKESMAS
KABUPATEN LAMONGAN
TAHUN 2021

NO	KECAMATAN	PUSKESMAS	JUMLAH LAB YANG MEMERIKSA			JUMLAH LAB YANG MELAPOR	JUMLAH SPESIMEN					JUMLAH ORANG DIPERIKSA	JUMLAH ORANG DIPERIKSA POSITIF	JUMLAH PENDUDUK	JUMLAH ORANG DIPERIKSA /1 JUTA PENDUDUK	POSITIVIT Y RATE (%)
			RT-PCR	TCM	RT-PCR DAN TCM		DIPERIKSA A	POSITIF	NEGATIF	INKONKLUSIF	INVALID					
1	2	3	4	5	6	7	8	9	10	11	12	13	14	15	16	17
1	Sukorame	Sukorame											#REF!		#DIV/0!	#VALUE!
2	Bluluk	Bluluk											#REF!		#DIV/0!	#VALUE!
3	Ngimbang	Ngimbang											#REF!		#DIV/0!	#VALUE!
4	Sambeng	Sambeng											#REF!		#DIV/0!	#VALUE!
5	Mantup	Mantup											#REF!		#DIV/0!	#VALUE!
6	Kembangbahu	Kembangbahu											#REF!		#DIV/0!	#VALUE!
7	Sugio	Sugio											#REF!		#DIV/0!	#VALUE!
8	Kedungpring	Kedungpring											#REF!		#DIV/0!	#VALUE!
9	0	Dradah											#REF!		#DIV/0!	#VALUE!
10	Modo	Modo											#REF!		#DIV/0!	#VALUE!
11	0	Karangpilang											#REF!		#DIV/0!	#VALUE!
12	Babat	Babat											#REF!		#DIV/0!	#VALUE!
13	0	Moropelang											#REF!		#DIV/0!	#VALUE!
14	0	Karangkembang											#REF!		#DIV/0!	#VALUE!
15	Pucuk	Pucuk											#REF!		#DIV/0!	#VALUE!
16	Sukodadi	Sukodadi											#REF!		#DIV/0!	#VALUE!
17	0	Sumberaji											#REF!		#DIV/0!	#VALUE!
18	Lamongan	Lamongan	2	1	1	2	28.244	7.102	21.011	100	30	28.244	7.102	1.204.437	23450	25,1
19	Tikung	Tikung											#REF!		#DIV/0!	#VALUE!
20	Sarirejo	Dermolemahbang											#REF!		#DIV/0!	#VALUE!
21	Deket	Deket											#REF!		#DIV/0!	#VALUE!
22	Glagah	Glagah											#REF!		#DIV/0!	#VALUE!
23	Karangbinangun	Karangbinangun											#REF!		#DIV/0!	#VALUE!
24	Kalitengah	Kalitengah											#REF!		#DIV/0!	#VALUE!
25	Turi	Turi											#REF!		#DIV/0!	#VALUE!
26	Karanggeneng	Karanggeneng											#REF!		#DIV/0!	#VALUE!
27	Sekaran	Sekaran											#REF!		#DIV/0!	#VALUE!
28	Maduran	Maduran											#REF!		#DIV/0!	#VALUE!
29	Laren	Laren											#REF!		#DIV/0!	#VALUE!
30	Solakuro	Payaman											#REF!		#DIV/0!	#VALUE!
31	Paciran	Paciran											#REF!		#DIV/0!	#VALUE!
32	0	Tlogosadang											#REF!		#DIV/0!	#VALUE!
33	Brondong	Brondong											#REF!		#DIV/0!	#VALUE!
JUMLAH (KAB/KOTA)			2	1	1	2	28244	7102	21011	100	30	28244	7102	1204437	23450	25,1

Sumber: Seksi surveilans dan Imunisasi

Catatan: kolom E bukan merupakan penjumlahan C dan D

TABEL 61

JUMLAH KASUS AFP (NON POLIO) MENURUT KECAMATAN DAN PUSKESMAS
KABUPATEN LAMONGAN
TAHUN 2021

NO	KECAMATAN	PUSKESMAS	JUMLAH PENDUDUK <15 TAHUN	JUMLAH KASUS AFP (NON POLIO)
1	2	3	4	5
1	Sukorame	Sukorame	16.775	0
2	Bluluk	Bluluk	17.793	0
3	Ngimbang	Ngimbang	37.712	0
4	Sambeng	Sambeng	39.562	0
5	Mantup	Mantup	36.201	0
6	Kembangbahu	Kembangbahu	39.224	0
7	Sugio	Sugio	44.188	2
8	Kedungpring	Kedungpring	20.537	0
9	0	Dradah	18.347	0
10	Modo	Modo	20.228	0
11	0	Karangpilang	16.004	0
12	Babat	Babat	26.889	0
13	0	Moropelang	20.752	0
14	0	Karangkembang	14.154	0
15	Pucuk	Pucuk	29.356	0
16	Sukodadi	Sukodadi	23.928	1
17	0	Sumberaji	17.824	0
18	Lamongan	Lamongan	56.953	3
19	Tikung	Tikung	36.541	3
20	Sarirejo	Dermolemahbang	18.841	0
21	Deket	Deket	35.585	1
22	Glagah	Glagah	28.493	0
23	Karangbinangun	Karangbinangun	26.518	0
24	Kalitengah	Kalitengah	23.682	0
25	Turi	Turi	39.408	0
26	Karanggeneng	Karanggeneng	26.920	0
27	Sekaran	Sekaran	23.590	0
28	Maduran	Maduran	17.730	0
29	Laren	Laren	24.885	0
30	Solokuro	Payaman	32.286	0
31	Paciran	Paciran	55.073	0
32	0	Tlogosadang	24.638	0
33	Brondong	Brondong	54.950	0
JUMLAH (KAB/KOTA)			965.567	10
AFP RATE (NON POLIO) PER 100.000 PENDUDUK USIA < 15 TAHUN				1,0

Sumber: Seksi surveilans dan Imunisasi

Keterangan: Jumlah kasus adalah seluruh kasus yang ada di wilayah kerja puskesmas tersebut termasuk kasus yang ditemukan di RS

TABEL 62

JUMLAH KASUS PENYAKIT YANG DAPAT DICEGAH DENGAN IMUNISASI (PD3I) MENURUT JENIS KELAMIN, KECAMATAN, DAN PUSKESMAS
KABUPATEN LAMONGAN
TAHUN 2021

NO	KECAMATAN	PUSKESMAS	JUMLAH KASUS PD3I																	
			DIFTERI				PERTUSIS			TETANUS NEONATORUM				HEPATITIS B			SUSPEK CAMPAK			
			JUMLAH KASUS			MENINGGA				JUMLAH KASUS			MENINGGA	JUMLAH KASUS						
			L	P	L+P	L	L	P	L+P	L	P	L+P	L	L	P	L+P	L	P	L+P	
1	2	3	4	5	6	7	8	9	10	11	12	13	14	15	16	17	18	19	20	
1	Sukorame	Sukorame	0	0	0	0	0	0	0	0	0	0	0	0	0	0	0	0	0	0
2	Bluluk	Bluluk	0	0	0	0	0	0	0	0	0	0	0	0	0	0	0	0	0	0
3	Ngimbang	Ngimbang	0	0	0	0	0	0	0	0	0	0	0	0	0	0	0	0	0	0
4	Sambeng	Sambeng	0	0	0	0	0	0	0	0	0	0	0	0	0	0	0	0	0	0
5	Mantup	Mantup	0	0	0	0	0	0	0	0	0	0	0	0	0	0	0	0	0	0
6	Kembangbahu	Kembangbahu	0	1	1	0	0	0	0	0	0	0	0	0	0	0	0	0	0	0
7	Sugio	Sugio	0	0	0	0	0	0	0	0	0	0	0	0	0	0	0	0	0	0
8	Kedungpring	Kedungpring	0	0	0	0	0	0	0	0	0	0	0	0	0	0	0	0	0	0
9	0	Dradah	0	0	0	0	0	0	0	0	0	0	0	0	0	0	0	0	0	0
10	Modo	Modo	0	0	0	0	0	0	0	0	0	0	0	0	0	0	0	1	0	1
11	0	Karangpilang	0	0	0	0	0	0	0	0	0	0	0	0	0	0	0	0	0	0
12	Babat	Babat	0	0	0	0	0	0	0	0	0	0	0	0	0	0	0	0	0	0
13	0	Moropelang	0	0	0	0	0	0	0	0	0	0	0	0	0	0	0	0	0	0
14	0	Karangkembang	0	0	0	0	0	0	0	0	0	0	0	0	0	0	0	0	0	0
15	Pucuk	Pucuk	0	0	0	0	0	0	0	0	0	0	0	0	0	0	0	0	0	0
16	Sukodadi	Sukodadi	0	0	0	0	0	0	0	0	0	0	0	0	0	0	0	0	0	0
17	0	Sumberaji	0	0	0	0	0	0	0	0	0	0	0	0	0	0	0	0	0	0
18	Lamongan	Lamongan	1	0	1	0	0	0	0	0	0	0	0	0	0	0	0	0	0	0
19	Tikung	Tikung	0	0	0	0	0	0	0	0	0	0	0	0	0	0	0	0	0	0
20	Sarirejo	Dermolemahbang	0	0	0	0	0	0	0	0	0	0	0	0	0	0	0	0	0	0
21	Deket	Deket	0	0	0	0	0	0	0	0	0	0	0	0	0	0	0	0	0	0
22	Glagah	Glagah	0	0	0	0	0	0	0	0	0	0	0	0	0	0	0	1	0	1
23	Karangbinangun	Karangbinangun	0	0	0	0	0	0	0	0	0	0	0	0	0	0	0	0	0	0
24	Kalitengah	Kalitengah	0	0	0	0	0	0	0	0	0	0	0	0	0	0	0	0	0	0
25	Turi	Turi	0	0	0	0	0	0	0	0	0	0	0	0	0	0	0	0	0	0
26	Karanggeneng	Karanggeneng	0	0	0	0	0	0	0	0	0	0	0	0	0	0	0	0	0	0
27	Sekaran	Sekaran	0	0	0	0	0	0	0	0	0	0	0	0	0	0	0	1	0	1
28	Maduran	Maduran	0	0	0	0	0	0	0	0	0	0	0	0	0	0	0	0	0	0
29	Laren	Laren	0	0	0	0	0	0	0	0	0	0	0	0	0	0	0	0	0	0
30	Solokuro	Payaman	0	0	0	0	0	0	0	0	0	0	0	0	0	0	0	0	0	0
31	Paciran	Paciran	0	0	0	0	0	0	0	0	0	0	0	0	0	0	0	0	0	0
32	0	Tlogosadang	0	0	0	0	0	0	0	0	0	0	0	0	0	0	0	0	0	0
33	Brondong	Brondong	0	0	0	0	0	0	0	0	0	0	0	0	0	0	0	0	0	0
JUMLAH (KAB/KOTA)			1	1	2	0	0	0	0	0	0	0	0	0	0	0	0	2	1	3
CASE FATALITY RATE (%)						0,0						#DIV/0!								
INSIDENS RATE SUSPEK CAMPAK																		0,2	0,1	0,2

Sumber: Seksi surveilans dan Imunisasi

TABEL 63

KEJADIAN LUAR BIASA (KLB) DI DESA/KELURAHAN YANG DITANGANI < 24 JAM
KABUPATEN LAMONGAN
TAHUN 2021

NO	KECAMATAN	PUSKESMAS	KLB DI DESA/KELURAHAN		
			JUMLAH	DITANGANI <24 JAM	%
1	2	3	4	5	6
1	Sukorame	Sukorame	0	0	#DIV/0!
2	Bluluk	Bluluk	0	0	#DIV/0!
3	Ngimbang	Ngimbang	0	0	#DIV/0!
4	Sambeng	Sambeng	0	0	#DIV/0!
5	Mantup	Mantup	0	0	#DIV/0!
6	Kembangbahu	Kembangbahu	1	1	100,0
7	Sugio	Sugio	2	2	100,0
8	Kedungpring	Kedungpring	0	0	#DIV/0!
9		0 Dradah	0	0	#DIV/0!
10	Modo	Modo	0	0	#DIV/0!
11		0 Karangpilang	0	0	#DIV/0!
12	Babat	Babat	0	0	#DIV/0!
13		0 Moropelang	0	0	#DIV/0!
14		0 Karangkembang	0	0	#DIV/0!
15	Pucuk	Pucuk	0	0	#DIV/0!
16	Sukodadi	Sukodadi	1	1	100,0
17		0 Sumberaji	0	0	#DIV/0!
18	Lamongan	Lamongan	4	4	100,0
19	Tikung	Tikung	3	3	100,0
20	Sarirejo	Dermolemahbang	0	0	#DIV/0!
21	Deket	Deket	1	1	100,0
22	Glagah	Glagah	0	0	#DIV/0!
23	Karangbinangun	Karangbinangun	0	0	#DIV/0!
24	Kalitengah	Kalitengah	0	0	#DIV/0!
25	Turi	Turi	0	0	#DIV/0!
26	Karanggeneng	Karanggeneng	0	0	#DIV/0!
27	Sekaran	Sekaran	0	0	#DIV/0!
28	Maduran	Maduran	0	0	#DIV/0!
29	Laren	Laren	0	0	#DIV/0!
30	Solokuro	Payaman	0	0	#DIV/0!
31	Paciran	Paciran	0	0	#DIV/0!
32		0 Tlogosadang	0	0	#DIV/0!
33	Brondong	Brondong	0	0	#DIV/0!
JUMLAH (KAB/KOTA)			12	12	100,0

Sumber: Seksi surveilans dan Imunisasi

TABEL 64

JUMLAH PENDERITA DAN KEMATIAN PADA KLB MENURUT JENIS KEJADIAN LUAR BIASA (KLB)
KABUPATEN LAMONGAN
TAHUN ###

NO	JENIS KEJADIAN LUAR BIASA	YANG TERSERANG		WAKTU KEJADIAN (TANGGAL)			JUMLAH PENDERITA			KELOMPOK UMUR PENDERITA												JUMLAH KEMATIAN			JUMLAH PENDUDUK TERANCAM			ATTACK RATE (%)			CFR (%)		
		JUMLAH KEC	JUMLAH DESA/KE L	DIKETAHUI	DITANGGULANGI	AKHIR	L	P	L+P	0-7 HARI	8-28 HARI	1-11 BLN	1-4 THN	5-9 THN	10-14 THN	15-19 THN	20-44 THN	45-54 THN	55-59 THN	60-69 THN	70+ THN	L	P	L+P	L	P	L+P	L	P	L+P	L	P	L+P
1	2	3	4	5	6	7	8	9	10	11	12	13	14	15	16	17	18	19	20	21	22	23	24	25	26	27	28	29	30	31	32	33	34
1	AFP	Lamongan	Made	23/04/2021	24/04/2021		1		1				1											0	813	906	1.719	0,1	0,0	0,1	0,0	#DIV/0!	0,0
		Tikung	Tambakraga	26/10/2021	27/10/2021		1		1					1										0	537	494	1.031	0,2	0,0	0,1	0,0	#DIV/0!	0,0
		Lamongan	Made	26/10/2021	26/10/2021		1		1				1											0	813	906	1.719	0,1	0,0	0,1	0,0	#DIV/0!	0,0
		Tikung	Jatirejo	2/12/2021	2/12/2021			1	1				1											0	408	411	819	0,0	0,2	0,1	#DIV/0!	0,0	0,0
		Lamongan	Sumberejo	02/12/2021	02/12/2021		1		1				1											0	293	271	564	0,3	0,0	0,2	0,0	#DIV/0!	0,0
		Sugio	German	02/12/2021	02/12/2021		1		1				1											0	274	259	533	0,4	0,0	0,2	0,0	#DIV/0!	0,0
		Sukodadi	Kebonsari	02/12/2021	02/12/2021		1		1				1											0	320	297	617	0,3	0,0	0,2	0,0	#DIV/0!	0,0
		Tikung	Jatirejo	06/12/2021	07/12/2021			1	1						1									0	408	411	819	0,0	0,2	0,1	#DIV/0!	0,0	0,0
		Deket	Sugiharas	20/12/2021	21/12/2021		1		1				1											0	221	211	432	0,5	0,0	0,2	0,0	#DIV/0!	0,0
		Sugio	German	21/12/2021	21/12/2021		1		1				1											0	274	259	533	0,4	0,0	0,2	0,0	#DIV/0!	0,0
									0															0		0	#DIV/0!	#DIV/0!	#DIV/0!	#DIV/0!	#DIV/0!	#DIV/0!	
2	DIFTERI	Kembang	Dumpiagung	29/11/2021	30/11/2021			1	1															0	2	2	4	0,0	50,0	25,0	#DIV/0!	0,0	0,0
		Polsowah	Lamongan	10/12/2021	10/12/2021		1		1				1											0	4	5	9	25,0	0,0	11,1	0,0	#DIV/0!	0,0

Sumber: Seksi surveilans dan Imunisasi

TABEL 65

KASUS DEMAM BERDARAH DENGUE (DBD) MENURUT JENIS KELAMIN, KECAMATAN, DAN PUSKESMAS
KABUPATEN LAMONGAN
TAHUN 2021

NO	KECAMATAN	PUSKESMAS	DEMAM BERDARAH DENGUE (DBD)								
			JUMLAH KASUS			MENINGGAL			CFR (%)		
			L	P	L+P	L	P	L+P	L	P	L+P
1	2	3	4	5	6	7	8	9	10	11	12
1	Sukorame	Sukorame	1	2	3	0	0	0	0,0	0,0	0,0
2	Bluluk	Bluluk	0	0	0	0	0	0	#DIV/0!	#DIV/0!	#DIV/0!
3	Ngimbang	Ngimbang	1	1	2	0	0	0	0,0	0,0	0,0
4	Sambeng	Sambeng	16	17	33	0	0	0	0,0	0,0	0,0
5	Mantup	Mantup	8	7	15	0	0	0	0,0	0,0	0,0
6	Kembangbahu	Kembangbahu	3	6	9	0	0	0	0,0	0,0	0,0
7	Sugio	Sugio	2	2	4	0	0	0	0,0	0,0	0,0
8	Kedungpring	Kedungpring	0	1	1	0	0	0	#DIV/0!	0,0	0,0
9	0	Dradah	1	0	1	0	0	0	0,0	#DIV/0!	0,0
10	Modo	Modo	0	1	1	0	0	0	#DIV/0!	0,0	0,0
11	0	Karangpilang	0	0	0	0	0	0	#DIV/0!	#DIV/0!	#DIV/0!
12	Babat	Babat	4	3	7	0	0	0	0,0	0,0	0,0
13	0	Moropelang	10	13	23	0	0	0	0,0	0,0	0,0
14	0	Karangkembang	3	4	7	0	0	0	0,0	0,0	0,0
15	Pucuk	Pucuk	3	7	10	0	0	0	0,0	0,0	0,0
16	Sukodadi	Sukodadi	0	0	0	0	0	0	#DIV/0!	#DIV/0!	#DIV/0!
17	0	Sumberaji	4	3	7	0	0	0	0,0	0,0	0,0
18	Lamongan	Lamongan	8	8	16	0	0	0	0,0	0,0	0,0
19	Tikung	Tikung	9	11	20	0	0	0	0,0	0,0	0,0
20	Sarirejo	Dermolemahbang	5	3	8	0	0	0	0,0	0,0	0,0
21	Deket	Deket	10	4	14	0	0	0	0,0	0,0	0,0
22	Glagah	Glagah	2	6	8	0	0	0	0,0	0,0	0,0
23	Karangbinangun	Karangbinangun	3	2	5	0	0	0	0,0	0,0	0,0
24	Kalitengah	Kalitengah	0	1	1	0	0	0	#DIV/0!	0,0	0,0
25	Turi	Turi	5	1	6	0	0	0	0,0	0,0	0,0
26	Karanggeneng	Karanggeneng	4	1	5	0	0	0	0,0	0,0	0,0
27	Sekaran	Sekaran	5	2	7	0	0	0	0,0	0,0	0,0
28	Maduran	Maduran	3	0	3	0	0	0	0,0	#DIV/0!	0,0
29	Laren	Laren	2	1	3	0	0	0	0,0	0,0	0,0
30	Solokuro	Payaman	2	0	2	0	0	0	0,0	#DIV/0!	0,0
31	Paciran	Paciran	13	4	17	0	0	0	0,0	0,0	0,0
32	0	Tlogosadang	3	1	4	0	0	0	0,0	0,0	0,0
33	Brondong	Brondong	6	11	17	0	0	0	0,0	0,0	0,0
JUMLAH (KAB/KOTA)			136	123	259	0	0	0	0,0	0,0	0,0
ANGKA KESAKITAN DBD PER 100.000 PENDU			11,3	10,2	21,5						

Sumber : Seksi Pencegahan dan Pengendalian Penyakit Menular

Keterangan: Jumlah kasus adalah seluruh kasus yang ada di wilayah kerja puskesmas tersebut termasuk kasus yang ditemukan di RS

TABEL 66

KESAKITAN DAN KEMATIAN AKIBAT MALARIA MENURUT JENIS KELAMIN, KECAMATAN, DAN PUSKESMAS
KABUPATEN LAMONGAN
TAHUN 2021

NO	KECAMATAN	PUSKESMAS	MALARIA																
			SUSPEK	KONFIRMASI LABORATORIUM			% KONFIRMASI LABORATORIUM	POSITIF			PENGOBATAN STANDAR	% PENGOBATAN STANDAR	MENINGGAL			CFR			
				MIKROSKOPIS	RAPID DIAGNOSTIC TEST (RDT)	TOTAL		L	P	L+P			L	P	L+P	L	P	L+P	
1	2	3	4	5	6	7	8	9	10	11	12	13	14	15	16	17	18	19	
1	Sukorame	Sukorame	0	0	0	0	#DIV/0!	0	0	0	0	#DIV/0!	0	0	0	#DIV/0!	#DIV/0!	#DIV/0!	
2	Bluluk	Bluluk	0	0	0	0	#DIV/0!	0	0	0	0	#DIV/0!	0	0	0	#DIV/0!	#DIV/0!	#DIV/0!	
3	Ngimbang	Ngimbang	0	0	0	0	#DIV/0!	0	0	0	0	#DIV/0!	0	0	0	#DIV/0!	#DIV/0!	#DIV/0!	
4	Sambeng	Sambeng	0	0	0	0	#DIV/0!	0	0	0	0	#DIV/0!	0	0	0	#DIV/0!	#DIV/0!	#DIV/0!	
5	Mantup	Mantup	0	0	0	0	#DIV/0!	0	0	0	0	#DIV/0!	0	0	0	#DIV/0!	#DIV/0!	#DIV/0!	
6	Kembangbahu	Kembangbahu	0	0	0	0	#DIV/0!	0	0	0	0	#DIV/0!	0	0	0	#DIV/0!	#DIV/0!	#DIV/0!	
7	Sugio	Sugio	0	0	0	0	#DIV/0!	0	0	0	0	#DIV/0!	0	0	0	#DIV/0!	#DIV/0!	#DIV/0!	
8	Kedungpring	Kedungpring	0	0	0	0	#DIV/0!	0	0	0	0	#DIV/0!	0	0	0	#DIV/0!	#DIV/0!	#DIV/0!	
9		Dradah	1	1	0	1	100,0	1	0	1	1	100,0	0	0	0	0,0	#DIV/0!	0,0	
10	Modo	Modo	0	0	0	0	#DIV/0!	0	0	0	0	#DIV/0!	0	0	0	#DIV/0!	#DIV/0!	#DIV/0!	
11		Karangpilang	0	0	0	0	#DIV/0!	0	0	0	0	#DIV/0!	0	0	0	#DIV/0!	#DIV/0!	#DIV/0!	
12	Babat	Babat	0	0	0	0	#DIV/0!	0	0	0	0	#DIV/0!	0	0	0	#DIV/0!	#DIV/0!	#DIV/0!	
13		Moropelang	0	0	0	0	#DIV/0!	0	0	0	0	#DIV/0!	0	0	0	#DIV/0!	#DIV/0!	#DIV/0!	
14		Karangkembang	0	0	0	0	#DIV/0!	0	0	0	0	#DIV/0!	0	0	0	#DIV/0!	#DIV/0!	#DIV/0!	
15	Pucuk	Pucuk	0	0	0	0	#DIV/0!	0	0	0	0	#DIV/0!	0	0	0	#DIV/0!	#DIV/0!	#DIV/0!	
16	Sukodadi	Sukodadi	0	0	0	0	#DIV/0!	0	0	0	0	#DIV/0!	0	0	0	#DIV/0!	#DIV/0!	#DIV/0!	
17		Sumberaji	0	0	0	0	#DIV/0!	0	0	0	0	#DIV/0!	0	0	0	#DIV/0!	#DIV/0!	#DIV/0!	
18	Lamongan	Lamongan	7	7	0	7	100,0	6	1	7	7	100,0	0	0	0	0,0	0,0	0,0	
19	Tikung	Tikung	0	0	0	0	#DIV/0!	0	0	0	0	#DIV/0!	0	0	0	#DIV/0!	#DIV/0!	#DIV/0!	
20	Sarirejo	Dermolemahbang	0	0	0	0	#DIV/0!	0	0	0	0	#DIV/0!	0	0	0	#DIV/0!	#DIV/0!	#DIV/0!	
21	Deket	Deket	0	0	0	0	#DIV/0!	0	0	0	0	#DIV/0!	0	0	0	#DIV/0!	#DIV/0!	#DIV/0!	
22	Glagah	Glagah	0	0	0	0	#DIV/0!	0	0	0	0	#DIV/0!	0	0	0	#DIV/0!	#DIV/0!	#DIV/0!	
23	Karangbinangun	Karangbinangun	0	0	0	0	#DIV/0!	0	0	0	0	#DIV/0!	0	0	0	#DIV/0!	#DIV/0!	#DIV/0!	
24	Kalitengah	Kalitengah	0	0	0	0	#DIV/0!	0	0	0	0	#DIV/0!	0	0	0	#DIV/0!	#DIV/0!	#DIV/0!	
25	Turi	Turi	0	0	0	0	#DIV/0!	0	0	0	0	#DIV/0!	0	0	0	#DIV/0!	#DIV/0!	#DIV/0!	
26	Karanggeneng	Karanggeneng	0	0	0	0	#DIV/0!	0	0	0	0	#DIV/0!	0	0	0	#DIV/0!	#DIV/0!	#DIV/0!	
27	Sekaran	Sekaran	1	1	0	1	100,0	1	0	1	1	100,0	0	0	0	0,0	#DIV/0!	0,0	
28	Maduran	Maduran	0	0	0	0	#DIV/0!	0	0	0	0	#DIV/0!	0	0	0	#DIV/0!	#DIV/0!	#DIV/0!	
29	Laren	Laren	0	0	0	0	#DIV/0!	0	0	0	0	#DIV/0!	0	0	0	#DIV/0!	#DIV/0!	#DIV/0!	
30	Solokuro	Payaman	0	0	0	0	#DIV/0!	0	0	0	0	#DIV/0!	0	0	0	#DIV/0!	#DIV/0!	#DIV/0!	
31	Paciran	Paciran	1	1	0	1	100,0	1	0	1	1	100,0	0	0	0	0,0	#DIV/0!	0,0	
32		Tlogosadang	0	0	0	0	#DIV/0!	0	0	0	0	#DIV/0!	0	0	0	#DIV/0!	#DIV/0!	#DIV/0!	
33	Brondong	Brondong	0	0	0	0	#DIV/0!	0	0	0	0	#DIV/0!	0	0	0	#DIV/0!	#DIV/0!	#DIV/0!	
JUMLAH (KAB/KOTA)			10	10	0	10	100,0	9	1	10	10	100,0	0	0	0	0,0	0,0	0,0	
ANGKA KESAKITAN (ANNUAL PARASITE INCIDENCE) PER 1.000 PENDUDUK								0,0	0,0	0,0									

Sumber : Seksi Pencegahan dan Pengendalian Penyakit Menular

Ket: Jumlah kasus adalah seluruh kasus yang ada di wilayah kerja puskesmas tersebut termasuk kasus yang ditemukan di RS

TABEL 67

PENDERITA KRONIS FILARIASIS MENURUT JENIS KELAMIN, KECAMATAN, DAN PUSKESMAS
KABUPATEN LAMONGAN
TAHUN 2021

NO	KECAMATAN	PUSKESMAS	PENDERITA KRONIS FILARIASIS															
			KASUS KRONIS TAHUN SEBELUMNYA			KASUS KRONIS BARU DITEMUKAN			KASUS KRONIS PINDAH			KASUS KRONIS MENINGGAL			JUMLAH SELURUH KASUS KRONIS			
			L	P	L+P	L	P	L+P	L	P	L+P	L	P	L+P	L	P	L+P	
1	2	3	4	5	6	7	8	9	10	11	12	13	14	15	16	17	18	
1	Sukorame	Sukorame	0	0	0	0	0	0	0	0	0	0	0	0	0	0	0	0
2	Bluluk	Bluluk	0	0	0	0	0	0	0	0	0	0	0	0	0	0	0	0
3	Ngimbang	Ngimbang	0	0	0	0	0	0	0	0	0	0	0	0	0	0	0	0
4	Sambeng	Sambeng	0	0	0	0	0	0	0	0	0	0	0	0	0	0	0	0
5	Mantup	Mantup	0	0	0	0	0	0	0	0	0	0	0	0	0	0	0	0
6	Kembangbahu	Kembangbahu	1	2	3	0	0	0	0	0	0	0	0	0	0	1	2	3
7	Sugio	Sugio	0	0	0	0	0	0	0	0	0	0	0	0	0	0	0	0
8	Kedungpring	Kedungpring	0	0	0	0	0	0	0	0	0	0	0	0	0	0	0	0
9	0	Dradah	0	0	0	0	0	0	0	0	0	0	0	0	0	0	0	0
10	Modo	Modo	0	0	0	0	0	0	0	0	0	0	0	0	0	0	0	0
11	0	Karangpilang	0	0	0	0	0	0	0	0	0	0	0	0	0	0	0	0
12	Babat	Babat	0	0	0	0	0	0	0	0	0	0	0	0	0	0	0	0
13	0	Moropelang	0	0	0	0	0	0	0	0	0	0	0	0	0	0	0	0
14	0	Karangkembang	0	0	0	0	0	0	0	0	0	0	0	0	0	0	0	0
15	Pucuk	Pucuk	0	0	0	0	0	0	0	0	0	0	0	0	0	0	0	0
16	Sukodadi	Sukodadi	0	0	0	0	0	0	0	0	0	0	0	0	0	0	0	0
17	0	Sumberaji	0	0	0	0	0	0	0	0	0	0	0	0	0	0	0	0
18	Lamongan	Lamongan	1	1	2	0	0	0	0	0	0	0	0	0	0	1	1	2
19	Tikung	Tikung	0	0	0	0	0	0	0	0	0	0	0	0	0	0	0	0
20	Sarirejo	Dermolemahbang	0	0	0	0	0	0	0	0	0	0	0	0	0	0	0	0
21	Deket	Deket	0	1	1	0	0	0	0	0	0	0	0	0	0	0	1	1
22	Glagah	Glagah	0	0	0	0	0	0	0	0	0	0	0	0	0	0	0	0
23	Karangbinangun	Karangbinangun	1	0	1	0	0	0	0	0	0	0	0	0	0	1	0	1
24	Kalitengah	Kalitengah	0	0	0	0	0	0	0	0	0	0	0	0	0	0	0	0
25	Turi	Turi	0	1	1	0	0	0	0	0	0	0	0	0	0	0	1	1
26	Karanggeneng	Karanggeneng	1	0	1	0	0	0	0	0	0	0	0	0	0	1	0	1
27	Sekaran	Sekaran	0	0	0	0	0	0	0	0	0	0	0	0	0	0	0	0
28	Maduran	Maduran	0	0	0	0	0	0	0	0	0	0	0	0	0	0	0	0
29	Laren	Laren	0	0	0	0	0	0	0	0	0	0	0	0	0	0	0	0
30	Solokuro	Payaman	0	0	0	0	0	0	0	0	0	0	0	0	0	0	0	0
31	Paciran	Paciran	0	0	0	0	0	0	0	0	0	0	0	0	0	0	0	0
32	0	Tlogosadang	0	0	0	0	0	0	0	0	0	0	0	0	0	0	0	0
33	Brondong	Brondong	0	0	0	0	0	0	0	0	0	0	0	0	0	0	0	0
JUMLAH (KAB/KOTA)			4	5	9	0	0	0	0	0	0	0	0	0	4	5	9	

Sumber : Seksi Pencegahan dan Pengendalian Penyakit Menular

Keterangan: Jumlah kasus adalah seluruh kasus yang ada di wilayah kerja puskesmas tersebut termasuk kasus yang ditemukan di RS

TABEL 68

PELAYANAN KESEHATAN PENDERITA HIPERTENSI MENURUT JENIS KELAMIN, KECAMATAN, DAN PUSKESMAS
KABUPATEN LAMONGAN
TAHUN 2021

NO	KECAMATAN	PUSKESMAS	JUMLAH ESTIMASI PENDERITA HIPERTENSI BERUSIA ≥ 15 TAHUN			MENDAPAT PELAYANAN KESEHATAN					
			LAKI-LAKI	PEREMPUAN	LAKI-LAKI + PEREMPUAN	LAKI-LAKI		PEREMPUAN		LAKI-LAKI + PEREMPUAN	
						JUMLAH	%	JUMLAH	%	JUMLAH	%
1	2	3	4	5	6	7	8	9	10	11	12
1	Sukorame	Sukorame	2.290	2.423	4.713	1.620	70,7	1.649	68,1	3.269	69,4
2	Bluluk	Bluluk	2.671	2.880	5.551	1.769	66,2	1.835	63,7	3.604	64,9
3	Ngimbang	Ngimbang	5.778	6.492	12.270	3.342	57,8	3.622	55,8	6.964	56,8
4	Sambeng	Sambeng	5.690	6.252	11.942	5.073	89,2	5.623	89,9	10.696	89,6
5	Mantup	Mantup	5.331	6.240	11.571	23.528	441,3	4.295	68,8	27.823	240,5
6	Kembangbahu	Kembangbahu	5.932	6.177	12.109	2.504	42,2	2.829	45,8	5.333	44,0
7	Sugio	Sugio	6.079	6.782	12.861	4.802	79,0	6.002	88,5	10.804	84,0
8	Kedungpring	Kedungpring	3.386	3.556	6.942	4.972	146,8	763	21,5	5.735	82,6
9	0	Dradah	3.027	3.174	6.201	3.098	102,3	3.158	99,5	6.256	100,9
10	Modo	Modo	3.118	3.456	6.574	4.222	135,4	4.580	132,5	8.802	133,9
11	0	Karangpilang	2.477	2.746	5.223	2.406	97,1	2.626	95,6	5.032	96,3
12	Babat	Babat	4.686	4.989	9.675	3.674	78,4	3.868	77,5	7.542	78,0
13	0	Moropelang	3.613	3.859	7.472	4.268	118,1	2.241	58,1	6.509	87,1
14	0	Karangkembang	2.469	2.628	5.097	2.414	97,8	2.475	94,2	4.889	95,9
15	Pucuk	Pucuk	4.499	4.841	9.340	5.270	117,1	6.487	134,0	11.757	125,9
16	Sukodadi	Sukodadi	3.983	4.262	8.245	10.426	261,8	2.726	64,0	13.152	159,5
17	0	Sumberaji	2.968	3.169	6.137	5.324	179,4	2.870	90,6	8.194	133,5
18	Lamongan	Lamongan	10.233	11.367	21.600	9.748	95,3	9.963	87,6	19.711	91,3
19	Tikung	Tikung	6.060	6.362	12.422	7.385	121,9	8.991	141,3	16.376	131,8
20	Sarirejo	Dermolemahbang	2.858	3.045	5.903	11.358	397,4	2.855	93,8	14.213	240,8
21	Deket	Deket	5.815	6.261	12.076	4.407	75,8	4.262	68,1	8.669	71,8
22	Glagah	Glagah	4.821	5.014	9.835	4.490	93,1	4.757	94,9	9.247	94,0
23	Karangbinangun	Karangbinangun	4.590	5.073	9.663	6.831	148,8	10.474	206,5	17.305	179,1
24	Kalitengah	Kalitengah	3.994	4.267	8.261	1.954	48,9	2.098	49,2	4.052	49,0
25	Turi	Turi	6.617	7.025	13.642	7.863	118,8	8.013	114,1	15.876	116,4
26	Karanggeneng	Karanggeneng	4.294	4.702	8.996	11.347	264,3	1.456	31,0	12.803	142,3
27	Sekaran	Sekaran	3.605	4.057	7.662	3.906	108,3	2.652	65,4	6.558	85,6
28	Maduran	Maduran	2.920	3.003	5.923	1.745	59,8	1.635	54,4	3.380	57,1
29	Laren	Laren	4.569	5.085	9.654	3.601	78,8	4.188	82,4	7.789	80,7
30	Solokuro	Payaman	6.134	6.394	12.528	2.488	40,6	2.501	39,1	4.989	39,8
31	Paciran	Paciran	11.010	11.946	22.956	12.482	113,4	12.752	106,7	25.234	109,9
32	0	Tlogosadang	4.925	5.340	10.265	4.243	86,2	4.292	80,4	8.535	83,1
33	Brondong	Brondong	10.802	11.702	22.504	6.627	61,3	4.359	37,3	10.986	48,8
JUMLAH (KAB/KOTA)			161.244	174.569	335.813	189.187	117,3	142.897	81,9	332.084	98,9

Sumber: Seksi PTM

TABEL 69

PELAYANAN KESEHATAN PENDERITA DIABETES MELITUS (DM) MENURUT KECAMATAN DAN PUSKESMAS
KABUPATEN LAMONGAN
TAHUN 2021

NO	KECAMATAN	PUSKESMAS	JUMLAH PENDERITA DM	PENDERITA DM YANG MENDAPATKAN PELAYANAN KESEHATAN SESUAI STANDAR	
				JUMLAH	%
1	2	3	4	5	6
1	Sukorame	Sukorame	326	389	119,3
2	Bluluk	Bluluk	384	402	104,7
3	Ngimbang	Ngimbang	849	1.111	130,9
4	Sambeng	Sambeng	829	754	91,0
5	Mantup	Mantup	800	895	111,9
6	Kembangbahu	Kembangbahu	838	646	77,1
7	Sugio	Sugio	890	644	72,4
8	Kedungpring	Kedungpring	480	544	113,3
9	0	Dradah	429	355	82,8
10	Modo	Modo	455	572	125,7
11	0	Karangpilang	361	405	112,2
12	Babat	Babat	669	693	103,6
13	0	Moropelang	517	503	97,3
14	0	Karangkembang	353	320	90,7
15	Pucuk	Pucuk	646	641	99,2
16	Sukodadi	Sukodadi	570	583	102,3
17	0	Sumberaji	424	482	113,7
18	Lamongan	Lamongan	1.494	1.391	93,1
19	Tikung	Tikung	859	889	103,5
20	Sarirejo	Derolemahbang	408	431	105,6
21	Deket	Deket	835	837	100,2
22	Glagah	Glagah	680	675	99,3
23	Karangbinangun	Karangbinangun	668	638	95,5
24	Kalitengah	Kalitengah	571	593	103,9
25	Turi	Turi	944	910	96,4
26	Karanggeneng	Karanggeneng	622	547	87,9
27	Sekaran	Sekaran	530	513	96,8
28	Maduran	Maduran	410	354	86,3
29	Laren	Laren	668	486	72,8
30	Solakuro	Payaman	867	550	63,4
31	Paciran	Paciran	1.588	1.577	99,3
32	0	Tlogosadang	710	633	89,2
33	Brondong	Brondong	1.552	1.617	104,2
JUMLAH (KAB/KOTA)			23.226	22.580	97,2

Sumber: Seksi PTM

TABEL 70

CAKUPAN DETEKSI DINI KANKER LEHER RAHIM DENGAN METODE IVA DAN KANKER PAYUDARA DENGAN PEMERIKSAAN KLINIS (SADANIS)
MENURUT KECAMATAN DAN PUSKESMAS
KABUPATEN LAMONGAN
TAHUN 2021

NO	KECAMATAN	PUSKESMAS	PUSKESMAS MELAKSANAKAN KEGIATAN DETEKSI DINI IVA & SADANIS*	PEREMPUAN USIA 30-50 TAHUN	PEMERIKSAAN LEHER RAHIM DAN PAYUDARA		IVA POSITIF		CURIGA KANKER		TUMOR/BENJOLAN	
					JUMLAH	%	JUMLAH	%	JUMLAH	%	JUMLAH	%
1	2	3	4	5	6	7	8	9	10	11	12	13
1	Sukorame	Sukorame	√	797	324	40,7	0	0,0	0	0,0	2	0,6
2	Bluluk	Bluluk	√	885	128	14,5	0	0,0	0	0,0	0	0,0
3	Ngimbang	Ngimbang	√	1.776	2	0,1	0	0,0	0	0,0	0	0,0
4	Sambeng	Sambeng	√	1.875	50	2,7	0	0,0	0	0,0	0	0,0
5	Mantup	Mantup	√	1.721	2.815	163,6	0	0,0	0	0,0	0	0,0
6	Kembangbahu	Kembangbahu	√	1.826	94	5,1	0	0,0	45	47,9	29	30,9
7	Sugio	Sugio	√	2.129	1.412	66,3	14	1,0	0	0,0	7	0,5
8	Kedungpring	Kedungpring	√	1.029	5	0,5	0	0,0	0	0,0	0	0,0
9		Dradah	√	918	11	1,2	0	0,0	10	90,9	10	90,9
10	Modo	Modo	√	996	131	13,2	1	0,8	0	0,0	0	0,0
11		Karangpilang	√	792	656	82,8	0	0,0	0	0,0	0	0,0
12	Babat	Babat	√	1.278	113	8,8	0	0,0	0	0,0	0	0,0
13		Moropelang	√	991	100	10,1	0	0,0	0	0,0	0	0,0
14		Karangkembang	√	676	448	66,3	0	0,0	0	0,0	0	0,0
15	Pucuk	Pucuk	√	1.450	8	0,6	0	0,0	13	162,5	16	200,0
16	Sukodadi	Sukodadi	√	1.178	299	25,4	2	0,7	2	0,7	4	1,3
17		Sumberaji	√	875	8	0,9	0	0,0	0	0,0	0	0,0
18	Lamongan	Lamongan	√	2.738	3.915	143,0	2	0,1	1	0,0	11	0,3
19	Tikung	Tikung	√	1.720	40	2,3	2	5,0	0	0,0	0	0,0
20	Sarirejo	Dermolembang	√	890	200	22,5	8	4,0	0	0,0	0	0,0
21	Deket	Deket	√	1.648	244	14,8	0	0,0	0	0,0	0	0,0
22	Glagah	Glagah	√	1.355	604	44,6	0	0,0	0	0,0	0	0,0
23	Karangbinangun	Karangbinangun	√	1.294	383	29,6	0	0,0	0	0,0	0	0,0
24	Kalitengah	Kalitengah	√	1.870	52	2,8	0	0,0	0	0,0	1	1,9
25	Turi	Turi	√	1.184	190	16,0	0	0,0	0	0,0	0	0,0
26	Karanggeneng	Karanggeneng	√	1.383	638	46,1	3	0,5	2	0,3	5	0,8
27	Sekaran	Sekaran	√	1.234	131	10,6	1	0,8	1	0,8	2	1,5
28	Maduran	Maduran	√	941	37	3,9	4	10,8	3	8,1	5	13,5
29	Laren	Laren	√	1.355	26	1,9	0	0,0	0	0,0	0	0,0
30	Solokuro	Payaman	√	1.715	131	7,6	0	0,0	55	42,0	42	32,1
31	Paciran	Paciran	√	2.700	955	35,4	0	0,0	0	0,0	0	0,0
32		Tlogosadang	√	1.206	6.642	550,7	0	0,0	0	0,0	2	0,0
33	Brondong	Brondong	√	2.662	799	30,0	0	0,0	0	0,0	0	0,0
JUMLAH (KAB/KOTA)			33	47.087	21.591	45,9	37	0,2	132	0,6	136	0,6

Sumber: Seksi Kesehatan Keluarga dan Gizi Masyarakat

Keterangan: IVA: Inspeksi Visual dengan Asam asetat

* diisi dengan checklist (√)

TABEL 71

PELAYANAN KESEHATAN ORANG DENGAN GANGGUAN JIWA (ODGJ) BERAT MENURUT KECAMATAN DAN PUSKESMAS
KABUPATEN LAMONGAN
TAHUN 2021

NO	KECAMATAN	PUSKESMAS	PELAYANAN KESEHATAN ODGJ BERAT		
			SASARAN ODGJ BERAT	MENDAPAT PELAYANAN KESEHATAN	
				JUMLAH	%
1	2	3	4	5	6
1	Sukorame	Sukorame	40	61	152,5
2	Bluluk	Bluluk	43	65	151,2
3	Ngimbang	Ngimbang	91	70	76,9
4	Sambeng	Sambeng	93	74	79,6
5	Mantup	Mantup	86	74	86,0
6	Kembangbahu	Kembangbahu	94	84	89,4
7	Sugio	Sugio	104	78	75,0
8	Kedungpring	Kedungpring	48	54	112,5
9		0 Dradah	43	62	144,2
10	Modo	Modo	48	64	133,3
11		0 Karangpilang	38	36	94,7
12	Babat	Babat	63	37	58,7
13		0 Moropelang	49	46	93,9
14		0 Karangembang	33	60	181,8
15	Pucuk	Pucuk	67	60	89,6
16	Sukodadi	Sukodadi	57	69	121,1
17		0 Sumberaji	42	31	73,8
18	Lamongan	Lamongan	137	220	160,6
19	Tikung	Tikung	89	84	94,4
20	Sarirejo	Dermolemahbang	45	40	88,9
21	Deket	Deket	85	49	57,6
22	Glagah	Glagah	67	73	109,0
23	Karangbinangun	Karangbinangun	62	32	51,6
24	Kalitengah	Kalitengah	55	53	96,4
25	Turi	Turi	93	58	62,4
26	Karanggeneng	Karanggeneng	62	42	67,7
27	Sekaran	Sekaran	53	97	183,0
28	Maduran	Maduran	39	91	233,3
29	Laren	Laren	56	98	175,0
30	Solokuro	Payaman	78	90	115,4
31	Paciran	Paciran	134	70	52,2
32		0 Tlogosadang	60	42	70,0
33	Brondong	Brondong	134	95	70,9
JUMLAH (KAB/KOTA)			2.288	2.259	98,7

Sumber: Seksi PTM

TABEL 72

PERSENTASE SARANA AIR MINUM YANG DILAKUKAN PENGAWASAN
KABUPATEN LAMONGAN
TAHUN 2021

NO	KECAMATAN	PUSKESMAS	JUMLAH SARANA AIR MINUM	INSPEKSI KESEHATAN LINGKUNGAN (IKL)				PEMERIKSAAN			
				JUMLAH SARANA AIR MINUM DI IKL	%	JUMLAH SARANA AIR MINUM DGN RESIKO RENDAH+ SEDANG	%	JUMLAH SARANA AIR MINUM DIAMBIL SAMPEL	%	JUMLAH SARANA AIR MINUM MEMENUHI SYARAT	%
1	2	3	4	5	6	7	8	9	10	11	12
1	Sukorame	Sukorame	12	11	91,7	1	9,1	2	16,7	1	50,0
2	Bluluk	Bluluk	21	21	100,0	21	100,0	9	42,9	9	100,0
3	Ngimbang	Ngimbang	19	18	94,7	14	77,8	8	42,1	5	62,5
4	Sambeng	Sambeng	27	11	40,7	11	100,0	11	40,7	0	0,0
5	Mantup	Mantup	11	8	72,7	8	100,0	2	18,2	2	100,0
6	Kembangbahu	Kembangbahu	14	14	100,0	12	85,7	10	71,4	5	50,0
7	Sugio	Sugio	34	18	52,9	12	66,7	0	0,0	0	#DIV/0!
8	Kedungpring	Kedungpring	16	16	100,0	14	87,5	0	0,0	0	#DIV/0!
9	0	Dradah	10	10	100,0	8	80,0	7	70,0	6	85,7
10	Modo	Modo	11	11	100,0	3	27,3	11	100,0	3	27,3
11	0	Karangpilang	16	16	100,0	5	31,3	1	6,3	1	100,0
12	Babat	Babat	14	13	92,9	10	76,9	10	71,4	8	80,0
13	0	Moropelang	14	5	35,7	5	100,0	0	0,0	0	#DIV/0!
14	0	Karangkembang	4	4	100,0	3	75,0	3	75,0	3	100,0
15	Pucuk	Pucuk	9	3	33,3	3	100,0	0	0,0	0	#DIV/0!
16	Sukodadi	Sukodadi	18	9	50,0	9	100,0	9	50,0	9	100,0
17	0	Sumberaji	16	12	75,0	12	100,0	0	0,0	0	#DIV/0!
18	Lamongan	Lamongan	72	71	98,6	70	98,6	68	94,4	60	88,2
19	Tikung	Tikung	67	18	26,9	16	88,9	12	17,9	8	66,7
20	Sarirejo	Dermolemahbang	46	10	21,7	10	100,0	10	21,7	10	100,0
21	Deket	Deket	16	13	81,3	13	100,0	0	0,0	0	#DIV/0!
22	Glagah	Glagah	35	28	80,0	22	78,6	7	20,0	0	0,0
23	Karangbinangun	Karangbinangun	19	18	94,7	12	66,7	4	21,1	4	100,0
24	Kalitengah	Kalitengah	28	28	100,0	20	71,4	0	0,0	0	#DIV/0!
25	Turi	Turi	10	7	70,0	7	100,0	2	20,0	1	50,0
26	Karanggeneng	Karanggeneng	37	24	64,9	24	100,0	20	54,1	15	75,0
27	Sekaran	Sekaran	6	5	83,3	4	80,0	0	0,0	0	#DIV/0!
28	Maduran	Maduran	19	19	100,0	2	10,5	19	100,0	18	94,7
29	Laren	Laren	25	10	40,0	10	100,0	0	0,0	0	#DIV/0!
30	Solokuro	Payaman	16	16	100,0	10	62,5	3	18,8	2	66,7
31	Paciran	Paciran	57	40	70,2	40	100,0	0	0,0	0	#DIV/0!
32	0	Tlogosadang	31	30	96,8	25	83,3	0	0,0	0	#DIV/0!
33	Brondong	Brondong	13	13	100,0	13	100,0	2	15,4	2	100,0
JUMLAH (KAB/KOTA)			763	550	72,1	449	81,6	230	30,1	172	74,8

Sumber: Seksi Kesehatan Lingkungan

TABEL 73

JUMLAH KK DENGAN AKSES TERHADAP FASILITAS SANITASI YANG LAYAK (JAMBA SEHAT) MENURUT KECAMATAN, DAN PUSKESMAS
KABUPATEN LAMONGAN
TAHUN 2021

NO	KECAMATAN	PUSKESMAS	JUMLAH KK	SHARING/KOMUNAL		JAMBA SEHAT SEMI PERMANEN (JSSP)		JAMBA SEHAT PERMANEN (JSP)		KELUARGA DENGAN AKSES TERHADAP FASILITAS SANITASI YANG LAYAK (JAMBA SEHAT)	
				JUMLAH SARANA	JUMLAH KK PENGGUNA	JUMLAH SARANA	JUMLAH KK PENGGUNA	JUMLAH SARANA	JUMLAH KK PENGGUNA	JUMLAH	%
1	2	3	4	5	6	7	8	9	10	11	12
1	Sukorame	Sukorame	7.435	28	86	191	767	1.645	6.582	7.435	100,00
2	Bluluk	Bluluk	5.795	0	0	515	515	5.280	5.280	5.795	100,00
3	Ngimbang	Ngimbang	12.923	7	18	297	297	12.608	12.608	12.923	100,00
4	Sambeng	Sambeng	14.350	410	547	1.198	1.359	12.018	12.444	14.350	100,00
5	Mantup	Mantup	14.862	354	538	7.091	7.091	7.233	7.233	14.862	100,00
6	Kembangbahu	Kembangbahu	15.251	2.114	2.114	0	0	13.137	13.137	15.251	100,00
7	Sugio	Sugio	15.089	0	0	0	0	14.056	15.089	15.089	100,00
8	Kedungpring	Kedungpring	8.574	1.306	1.622	1.035	1.035	5.917	5.917	8.574	100,00
9		Dradah	7.529	338	1.344	873	873	1.365	5.312	7.529	100,00
10	Modo	Modo	8.238	482	541	1.345	1.345	6.352	6.352	8.238	100,00
11		Karangpilang	5.428	199	187	370	370	4.869	4.869	5.426	99,96
12	Babat	Babat	10.294	0	0	0	0	7.922	10.294	10.294	100,00
13		Moropelang	7.680	0	0	0	0	6.693	7.680	7.680	100,00
14		Karangkembang	5.669	0	0	0	0	5.669	5.669	5.669	100,00
15	Pucuk	Pucuk	11.178	219	2.236	4.169	3.353	6.583	5.589	11.178	100,00
16	Sukodadi	Sukodadi	8.966	464	488	123	160	6.635	8.318	8.966	100,00
17		Sumberaji	5.955	7	24	810	810	5.121	5.121	5.955	100,00
18	Lamongan	Lamongan	25.875	20	60	2.457	9.826	3.997	15.989	25.875	100,00
19	Tikung	Tikung	10.785	121	121	1.131	1.131	9.533	9.533	10.785	100,00
20	Sarirejo	Dermolemahbang	6.414	0	0	0	0	6.218	6.414	6.414	100,00
21	Deket	Deket	13.687	0	0	0	0	9.150	13.687	13.687	100,00
22	Glagah	Glagah	8.945	67	68	286	308	7.926	8.569	8.945	100,00
23	Karangbinangun	Karangbinangun	9.927	21	64	57	231	2.408	9.632	9.927	100,00
24	Kalitengah	Kalitengah	13.675	28	84	928	3.715	2.468	9.876	13.675	100,00
25	Turi	Turi	11.545	275	565	1.697	1.723	9.204	9.257	11.545	100,00
26	Karanggeneng	Karanggeneng	11.946	66	66	131	128	10.457	11.749	11.943	99,97
27	Sekaran	Sekaran	11.369	0	0	510	510	10.670	10.859	11.369	100,00
28	Maduran	Maduran	7.372	14	43	395	1.581	1.431	5.748	7.372	100,00
29	Laren	Laren	14.349	14	37	0	0	13.440	14.312	14.349	100,00
30	Solokuro	Payaman	13.623	0	0	0	0	13.623	13.623	13.623	100,00
31	Paciran	Paciran	17.596	243	348	686	860	15.554	16.388	17.596	100,00
32		Tlogosadang	6.274	333	1.332	0	0	5.651	4.942	6.274	100,00
33	Brondong	Brondong	20.227	0	0	0	0	17.016	20.227	20.227	100,00
JUMLAH (KAB/KOTA)			368.825	7.130	12.533	26.295	37.988	261.849	318.299	368.820	99,99

Sumber: Seksi Kesehatan Lingkungan

TABEL 74

DESA YANG MELAKSANAKAN SANITASI TOTAL BERBASIS MASYARAKAT
KABUPATEN LAMONGAN
TAHUN 2021

NO	KECAMATAN	PUSKESMAS	JUMLAH DESA/ KELURAHAN	SANITASI TOTAL BERBASIS MASYARAKAT (STBM)					
				DESA MELAKSANAKAN STBM		DESA STOP BABS (SBS)		DESA STBM	
				JUMLAH	%	JUMLAH	%	JUMLAH	%
1	2	3	4	5	6	7	8	9	10
1	Sukorame	Sukorame	9	9	100,0	9	100,0	9	100,0
2	Bluluk	Bluluk	9	9	100,0	9	100,0	0	0,0
3	Ngimbang	Ngimbang	19	19	100,0	19	100,0	2	10,5
4	Sambeng	Sambeng	22	22	100,0	22	100,0	0	0,0
5	Mantup	Mantup	15	15	100,0	15	100,0	0	0,0
6	Kembangbahu	Kembangbahu	18	18	100,0	18	100,0	18	100,0
7	Sugio	Sugio	21	21	100,0	21	100,0	21	100,0
8	Kedungpring	Kedungpring	13	13	100,0	13	100,0	0	0,0
9	0	Dradah	10	10	100,0	10	100,0	0	0,0
10	Modo	Modo	9	9	100,0	9	100,0	0	0,0
11	0	Karangpilang	8	8	100,0	8	100,0	0	0,0
12	Babat	Babat	9	9	100,0	9	100,0	0	0,0
13	0	Moropelang	8	8	100,0	8	100,0	0	0,0
14	0	Karangkembang	6	6	100,0	6	100,0	0	0,0
15	Pucuk	Pucuk	17	17	100,0	17	100,0	1	5,9
16	Sukodadi	Sukodadi	11	11	100,0	11	100,0	0	0,0
17	0	Sumberaji	9	9	100,0	9	100,0	0	0,0
18	Lamongan	Lamongan	20	20	100,0	20	100,0	0	0,0
19	Tikung	Tikung	13	13	100,0	13	100,0	0	0,0
20	Sarirejo	Dermolemahbang	9	9	100,0	9	100,0	0	0,0
21	Deket	Deket	17	17	100,0	17	100,0	12	70,6
22	Glagah	Glagah	29	29	100,0	29	100,0	1	3,4
23	Karangbinangun	Karangbinangun	21	21	100,0	21	100,0	0	0,0
24	Kalitengah	Kalitengah	20	20	100,0	20	100,0	1	5,0
25	Turi	Turi	19	19	100,0	19	100,0	0	0,0
26	Karanggeneng	Karanggeneng	18	18	100,0	18	100,0	1	5,6
27	Sekaran	Sekaran	21	21	100,0	21	100,0	0	0,0
28	Maduran	Maduran	17	17	100,0	17	100,0	10	58,8
29	Laren	Laren	20	20	100,0	20	100,0	0	0,0
30	Solokuro	Payaman	10	10	100,0	10	100,0	4	40,0
31	Paciran	Paciran	9	9	100,0	9	100,0	3	33,3
32	0	Tlogosadang	8	8	100,0	8	100,0	2	25,0
33	Brondong	Brondong	10	10	100,0	10	100,0	0	0,0
JUMLAH (KAB/KOTA)			474	474	100,0	474	100,0	85	17,9

Sumber: Seksi Kesehatan Lingkungan

* SBS (Stop Buang Air Besar Sembarangan)

TABEL 75

PERSENTASE TEMPAT-TEMPAT UMUM (TTU) MEMENUHI SYARAT KESEHATAN MENURUT KECAMATAN DAN PUSKESMAS
KABUPATEN LAMONGAN
TAHUN 2021

NO	KECAMATAN	PUSKESMAS	TTU YANG ADA									TTU MEMENUHI SYARAT KESEHATAN																
			SARANA PENDIDIKAN			SARANA KESEHATAN		TEMPAT IBADAH	PASAR	JUMLAH TTU YANG ADA	SARANA PENDIDIKAN						SARANA KESEHATAN				TEMPAT IBADAH		PASAR		JUMLAH TOTAL			
			SD/MI	SMP/MTs	SMA/MA	PUSKESMAS	RUMAH SAKIT				SD/MI		SMP/MTs		SMA/MA		PUSKESMAS		RUMAH SAKIT		Σ	%	Σ	%	Σ	%	Σ	%
											Σ	%	Σ	%	Σ	%	Σ	%										
1	2	3	4	5	6	7	8	9	10	11	12	13	14	15	16	17	18	19	20	21	22	23	24	25	26	27		
1	Sukorame	Sukorame	16	5	3	1	0	40	2	67	16	100,0	5	100,0	3	100,0	1	100,0	-	#DIV/0!	40	100,0	2	100,0	67,0	100,0		
2	Bluluk	Bluluk	20	3	4	1	0	39	0	67	18	90,0	-	0,0	-	0,0	1	100,0	-	#DIV/0!	25	64,1	0	#DIV/0!	44,0	65,7		
3	Ngimbang	Ngimbang	38	9	8	1	1	106	3	166	38	100,0	9	100,0	8	100,0	1	100,0	1	100,0	49	46,2	0	0,0	106,0	63,9		
4	Sambeng	Sambeng	44	10	6	1	0	86	2	149	34	77,3	10	100,0	4	66,7	1	100,0	-	#DIV/0!	51	59,3	1	50,0	101,0	67,8		
5	Mantup	Mantup	35	9	7	1	0	15	3	70	10	28,6	3	33,3	2	28,6	1	100,0	-	#DIV/0!	15	100,0	2	66,7	33,0	47,1		
6	Kembangbahu	Kembangbahu	46	7	1	1	0	269	2	326	46	100,0	7	100,0	1	100,0	1	100,0	-	#DIV/0!	269	100,0	2	100,0	326,0	100,0		
7	Sugio	Sugio	65	6	2	1	0	81	2	157	64	98,5	6	100,0	2	100,0	1	100,0	-	#DIV/0!	81	100,0	1	50,0	155,0	98,7		
8	Kedungpring	Kedungpring	26	9	6	1	0	45	3	90	1	3,8	1	11,1	-	0,0	1	100,0	-	#DIV/0!	40	88,9	2	66,7	45,0	50,0		
9	Dradah	Dradah	20	4	3	1	0	24	1	53	8	40,0	2	50,0	1	33,3	1	100,0	-	#DIV/0!	24	100,0	1	100,0	37,0	69,8		
10	Modo	Modo	28	7	5	1	0	53	1	95	28	100,0	5	71,4	5	100,0	1	100,0	-	#DIV/0!	53	100,0	0	0,0	92,0	96,8		
11	Karangpilang	Karangpilang	18	4	3	1	0	34	0	60	18	100,0	3	75,0	3	100,0	1	100,0	-	#DIV/0!	34	100,0	0	#DIV/0!	59,0	98,3		
12	Babat	Babat	27	7	5	1	1	28	3	72	27	100,0	7	100,0	5	100,0	1	100,0	1	100,0	28	100,0	3	100,0	72,0	100,0		
13	Moropelang	Moropelang	22	9	6	1	0	26	3	67	8	36,4	9	100,0	6	100,0	1	100,0	-	#DIV/0!	6	23,1	2	66,7	32,0	47,8		
14	Karangkembang	Karangkembang	10	2	2	1	0	27	0	42	6	60,0	-	0,0	-	0,0	1	100,0	-	#DIV/0!	8	29,6	0	#DIV/0!	15,0	35,7		
15	Pucuk	Pucuk	47	14	5	1	0	51	1	119	28	59,6	11	78,6	3	60,0	1	100,0	-	#DIV/0!	32	62,7	1	100,0	76,0	63,9		
16	Sukodadi	Sukodadi	26	8	8	1	0	55	1	99	13	50,0	1	12,5	2	25,0	1	100,0	-	#DIV/0!	39	70,9	1	100,0	57,0	57,6		
17	Sumberaji	Sumberaji	18	4	2	1	0	51	0	76	10	55,6	3	75,0	1	50,0	1	100,0	-	#DIV/0!	10	19,6	0	#DIV/0!	25,0	32,9		
18	Lamongan	Lamongan	44	17	21	1	7	22	4	116	26	59,1	12	70,6	20	95,2	1	100,0	7	100,0	22	100,0	2	50,0	90,0	77,6		
19	Tikung	Tikung	36	7	7	1	0	69	3	123	36	100,0	7	100,0	7	100,0	1	100,0	-	#DIV/0!	69	100,0	0	0,0	120,0	97,6		
20	Sarirejo	Dermolemahbang	29	11	5	1	0	34	0	80	1	3,4	-	0,0	-	0,0	1	100,0	-	#DIV/0!	8	23,5	0	#DIV/0!	10,0	12,5		
21	Deket	Deket	32	5	4	1	0	66	0	108	24	75,0	2	40,0	2	50,0	1	100,0	-	#DIV/0!	12	18,2	0	#DIV/0!	41,0	38,0		
22	Glagah	Glagah	56	9	7	1	1	83	1	157	52	92,9	8	88,9	6	85,7	1	100,0	-	#DIV/0!	29	34,9	0	0,0	96,0	61,1		
23	Karangbinangun	Karangbinangun	39	8	5	1	1	21	0	75	30	76,9	5	62,5	4	80,0	1	100,0	1	100,0	12	57,1	0	#DIV/0!	53,0	70,7		
24	Kalitengah	Kalitengah	35	6	4	1	1	48	2	96	25	71,4	4	66,7	3	75,0	1	100,0	-	#DIV/0!	30	62,5	1	50,0	64,0	66,7		
25	Turi	Turi	53	8	4	1	0	43	2	111	41	77,4	5	62,5	-	0,0	1	100,0	-	#DIV/0!	28	65,1	0	0,0	75,0	67,6		
26	Karanggeneng	Karanggeneng	36	12	8	1	0	18	1	76	31	86,1	11	91,7	2	25,0	1	100,0	-	#DIV/0!	12	66,7	1	100,0	58,0	76,3		
27	Sekaran	Sekaran	43	12	9	1	0	21	0	86	40	93,0	10	83,3	8	88,9	1	100,0	-	#DIV/0!	21	100,0	0	#DIV/0!	80,0	93,0		
28	Maduran	Maduran	37	7	5	1	0	17	4	71	37	100,0	7	100,0	5	100,0	1	100,0	-	#DIV/0!	17	100,0	4	100,0	71,0	100,0		
29	Laren	Laren	54	17	8	1	0	86	4	170	54	100,0	16	94,1	8	100,0	1	100,0	-	#DIV/0!	0	0,0	3	75,0	82,0	48,2		
30	Solokuro	Payaman	35	26	14	1	0	20	13	109	35	100,0	26	100,0	14	100,0	1	100,0	-	#DIV/0!	20	100,0	13	100,0	109,0	100,0		
31	Paciran	Paciran	37	21	23	1	2	24	7	115	37	100,0	20	95,2	22	95,7	1	100,0	2	100,0	24	100,0	7	100,0	113,0	98,3		
32	Tlogosadang	Tlogosadang	20	15	10	1	0	14	3	63	17	85,0	15	100,0	10	100,0	1	100,0	-	#DIV/0!	14	100,0	3	100,0	60,0	95,2		
33	Brondong	Brondong	61	24	14	1	0	92	0	192	61	100,0	24	100,0	14	100,0	1	100,0	-	#DIV/0!	82	89,1	0	#DIV/0!	182,0	94,8		
JUMLAH (KAB/KOTA)			1.153	322	224	33	12	1.708	71	3.523	920	79,8	254	78,9	171	76,3	33	100,0	12	100,0	1204	70,5	52	73,2	2646	75,1		

Sumber: Seksi Kesehatan Lingkungan

TABEL 76

TEMPAT PENGELOLAAN MAKANAN (TPM) MEMENUHI SYARAT KESEHATAN MENURUT KECAMATAN DAN PUSKESMAS
KABUPATEN LAMONGAN
TAHUN 2021

NO	KECAMATAN	PUSKESMAS	TPM YANG ADA					TPM MEMENUHI SYARAT KESEHATAN									
			JASA BOGA	RUMAH MAKAN/RES TORAN	DEPOT AIR MINUM (DAM)	MAKANAN JAJANAN/ KANTIN/ SENTRA MAKANAN JAJANAN	JUMLAH TPM YANG ADA	JASA BOGA		RUMAH MAKAN/ RESTORAN		DEPOT AIR MINUM (DAM)		MAKANAN JAJANAN/KANTIN/SE NTRA MAKANAN JAJANAN		JUMLAH TPM MEMENUHI SYARAT KESEHATAN	
								JUMLAH	%	JUMLAH	%	JUMLAH	%	JUMLAH	%	TOTAL	%
1	2	3	4	5	6	7	8	9	10	11	12	13	14	15	16	17	18
1	Sukorame	Sukorame	33	5	11	12	61	26	78,8	3	60,0	8	72,7	10	83,3	47	77,0
2	Bluluk	Bluluk	3	0	10	6	19	1	33,3	0	#DIV/0!	7	70,0	5	83,3	13	68,4
3	Ngimbang	Ngimbang	7	35	16	55	113	5	71,4	32	91,4	14	87,5	45	81,8	96	85,0
4	Sambeng	Sambeng	31	0	26	158	215	28	90,3	0	#DIV/0!	24	92,3	140	88,6	192	89,3
5	Mantup	Mantup	1	6	10	38	55	1	100,0	5	83,3	9	90,0	35	92,1	50	90,9
6	Kembangbahu	Kembangbahu	1	1	9	74	85	1	100,0	1	100,0	5	55,6	67	90,5	74	87,1
7	Sugio	Sugio	0	0	30	73	103	0	#DIV/0!	0	#DIV/0!	11	36,7	60	82,2	71	68,9
8	Kedungpring	Kedungpring	0	2	16	41	59	0	#DIV/0!	1	50,0	14	87,5	37	90,2	52	88,1
9		0 Dradah	0	0	7	23	30	0	#DIV/0!	0	#DIV/0!	5	71,4	20	87,0	25	83,3
10	Modo	Modo	5	16	2	47	70	4	80,0	14	87,5	1	50,0	40	85,1	59	84,3
11		0 Karangpilang	0	22	8	20	50	0	#DIV/0!	18	81,8	4	50,0	15	75,0	37	74,0
12	Babat	Babat	1	1	12	107	121	0	0,0	1	100,0	10	83,3	97	90,7	108	89,3
13		0 Moropelang	18	5	14	37	74	15	83,3	4	80,0	12	85,7	30	81,1	61	82,4
14		0 Karangembang	0	0	6	14	20	0	#DIV/0!	0	#DIV/0!	0	0,0	12	85,7	12	60,0
15	Pucuk	Pucuk	0	0	8	30	38	0	#DIV/0!	0	#DIV/0!	6	75,0	23	76,7	29	76,3
16	Sukodadi	Sukodadi	0	2	19	30	51	0	#DIV/0!	1	50,0	16	84,2	25	83,3	42	82,4
17		0 Sumberaji	0	0	3	30	33	0	#DIV/0!	0	#DIV/0!	1	33,3	21	70,0	22	66,7
18	Lamongan	Lamongan	11	9	42	258	320	9	81,8	5	55,6	38	90,5	225	87,2	277	86,6
19	Tikung	Tikung	1	0	12	61	74	1	100,0	0	#DIV/0!	10	83,3	50	82,0	61	82,4
20	Sarirejo	Dermolemahbang	1	0	5	41	47	1	100,0	0	#DIV/0!	4	80,0	30	73,2	35	74,5
21	Deket	Deket	26	3	16	30	75	24	92,3	1	33,3	13	81,3	20	66,7	58	77,3
22	Glagah	Glagah	17	35	33	54	139	15	88,2	30	85,7	29	87,9	35	64,8	109	78,4
23	Karangbinangun	Karangbinangun	0	0	7	26	33	0	#DIV/0!	0	#DIV/0!	5	71,4	20	76,9	25	75,8
24	Kalitengah	Kalitengah	0	11	8	15	34	0	#DIV/0!	10	90,9	4	50,0	13	86,7	27	79,4
25	Turi	Turi	0	18	8	201	227	0	#DIV/0!	15	83,3	5	62,5	180	89,6	200	88,1
26	Karanggeneng	Karanggeneng	0	0	13	22	35	0	#DIV/0!	0	#DIV/0!	10	76,9	20	90,9	30	85,7
27	Sekaran	Sekaran	0	0	3	71	74	0	#DIV/0!	0	#DIV/0!	0	0,0	68	95,8	68	91,9
28	Maduran	Maduran	0	0	6	63	69	0	#DIV/0!	0	#DIV/0!	3	50,0	60	95,2	63	91,3
29	Laren	Laren	13	29	25	152	219	10	76,9	24	82,8	22	88,0	135	88,8	191	87,2
30	Solokuro	Payaman	6	0	31	39	76	4	66,7	0	#DIV/0!	18	58,1	30	76,9	52	68,4
31	Paciran	Paciran	17	10	57	14	98	15	88,2	7	70,0	53	93,0	10	71,4	85	86,7
32		0 Tlogosadang	0	0	8	61	69	0	#DIV/0!	0	#DIV/0!	6	75,0	50	82,0	56	81,2
33	Brondong	Brondong	11	7	18	106	142	9	81,8	5	71,4	17	94,4	90	84,9	121	85,2
JUMLAH (KAB/KOTA)			203	217	499	2.009	2.928	169	83,3	177	81,6	384	77,0	1.718	85,5	2.448	83,6

Sumber: Seksi Kesehatan Lingkungan

TABEL 77

STANDAR PELAYANAN MINIMALKABUPATEN LAMONGAN
TAHUN 2021

INDIKATOR	SASARAN	REALISASI	% REALISASI
Pelayanan Kesehatan Ibu Hamil			
Jumlah ibu hamil yang mendapatkan pelayanan antenatal sesuai standar	16.273	15.220	93,53%
Pelayanan Kesehatan Ibu Bersalin			
Jumlah ibu bersalin yang mendapatkan pelayanan persalinan sesuai standar di fasilitas pelayanan kesehatan	15.534	15.496	99,76%
Pelayanan Kesehatan Bayi Baru Lahir			
Jumlah bayi baru lahir usia 0-28 hari yang mendapatkan pelayanan kesehatan bayi baru lahir sesuai dengan standar	14.794	14.587	98,60%
Pelayanan Kesehatan Balita			
Jumlah Balita usia 12-23 bulan yang mendapat Pelayanan Kesehatan sesuai Standar + Jumlah Balita usia 24-35 bulan mendapatkan pelayanan kesehatan sesuai standar + Balita usia 36-59 bulan mendapaka	60.750	57.133	94,05%
Pelayanan Kesehatan pada Usia Pendidikan Dasar			
Jumlah anak usia pendidikan dasar yang mendapat pelayanan kesehatan sesuai standar	122.724	117.943	96,10%
Pelayanan Kesehatan pada Usia Produktif			
Jumlah orang usia 15–59 tahun di kab/kota yang mendapat pelayanan skrining kesehatan sesuai standar	772.932	718.325	92,94%
Pelayanan Kesehatan pada Usia Lanjut			
Jumlah warga negara berusia 60 tahun atau lebih yang mendapat skrining kesehatan sesuai standar minimal 1 kali	192.635	176.200	91,47%
Pelayanan Kesehatan Penderita Hipertensi			
Jumlah penderita hipertensi usia \geq 15 tahun di dalam wilayah kerjanya yang mendapatkan pelayanan kesehatan sesuai standar	335.813	332.084	98,89%
Pelayanan Kesehatan Penderita Diabetes Melitus (DM)			
Jumlah penderita diabetes mellitus usia \geq 15 tahun di dalam wilayah kerjanya yang mendapatkan pelayanan kesehatan sesuai standar	23.226	22.580	97,22%
Pelayanan Kesehatan Orang dengan Gangguan Jiwa (ODGJ) Berat			
Jumlah ODGJ berat yang mendapatkan pelayanan kesehatan jiwa sesuai standar	2.288	2.259	98,73%
Pelayanan Kesehatan Orang Terduga Tuberkulosis			
Jumlah orang terduga TBC yang dilakukan pemeriksaan	13.219	12.453	94,21%
Pelayanan Kesehatan Orang Dengan Risiko Terinfeksi Virus yang Melemahkan Daya Tahan Tubuh Manusia (HIV)			
Jumlah orang dengan risiko terinfeksi HIV yang mendapatkan pelayanan sesuai standar	18.868	17.923	95%